




KRONPARKEN





Välkommen till **Kronparken**

I Kronparkens naturreservat växer en av Sveriges finaste tallskogar. Här kan du se de grova träden på nära håll. Många av de gamla tallarna är flera hundra år gamla och de äldsta är mer än 350 år. I skogen finns flera arter som behöver just gamla tallar för att överleva. Naturreservatet har också en spännande historia som kunglig jaktmark och militär övningsplats.

Stigar mellan gammeltallarna

I Kronparkens naturreservat tar du dig lätt fram på slingrande stigar och grusade cykelvägar. Här växer några av de äldsta och största tallarna i hela Sverige. Upplands grövsta tall är en av dem. Stanna gärna till en stund och beundra de fantastiska träden, känn på barken och spana upp i trädets krona. Det är lätt att bli imponerad av närkontakt med dessa gamla jättar.

Kunglig jaktmark och militärt övningsområde

De stora grova tallarna har varit hotade flera gånger och vissa har avverkats. Men tack vare bland andra kung Gustav III kan du fortfarande uppleva gammeltallarna. Kronparken var en gång kunglig jaktmark. År 1773 förhindrade Gustav III att träden avverkades och förklarade Kronparken som fredad. Kronparken blev därmed det första naturområdet i Sverige som skyddades av staten. Detta hindrade ändå inte att många tallar höggs ner år 1863 för att göra plats för en skjutbana. Även under första världskriget avverkades ett stort antal träd. Men det är ändå tack vare militärens närvaro i området som det mesta av skogen har fått stå kvar mitt i Uppsala. Spåren av skjutbanan och militärens verksamhet kan du se på flera ställen. Kronparken är numera ett naturreservat som innebär ett starkare skydd för tallarna.

Hem för reliktbocken och tallticken

Den kräsna skalbaggen reliktbocken och svampen tallticka är två arter som är helt beroende av gamla tallar för att överleva. Den knöliga tallticken kan du se på tallens stammar.

Reliktbocken är skygg, och svår att upptäcka, men rödgulfärgade tallstammar i skogen visar spår efter skalbaggens framfart.

I Kronparken växer också tallar med vridna stammar och kluvna stammar. Med lite tur kan du få syn på skogsduvan eller rödstjärten som gärna bosätter sig i hål högt upp i träden som spillkråkan hackat ut på sin jakt efter mat. På skogens träd kan du också se rotöglor, vrilar och spår från hästmyror.



Tallticka
Phellinus pini



Reliktbock
Nothorhina muricata

Ta en paus här

Gula stigen går genom Kronparken. Slå dig ner vid någon av rastplatserna och beundra de vackra gamla träden innan du fortsätter din vandring längs stigen. Du kan vandra längs Gula stigen genom hela södra Uppsala, från Sten Sture statyn på Kronåsen till Mälarens vatten vid Skarholmen.



English

Kronparken nature reserve is one of Sweden's most beautiful pine forests. Here you can see the tall and wide trees close up. Many of the pines are hundreds of years old and some more than 350 years. Kronparken has had an exciting past as both a royal hunting ground and an army training site. You can find the very picky longhorn beetle and red ring rot fungus living in these woods. These two species require at least a hundred-year-old pine to survive. On the map you can see the trails in the area and also where to find more information about the nature reserve. If you want to walk on towards Lake Mälaren you can follow Gula stigen, the yellow trail that passes through the forest.

1 – 19













Är du nyfiken och vill veta mer om Kronparken? På 19 platser i området kan du läsa mer om livet i skogen. På kartan ser du vilka stigar som tar dig dit.

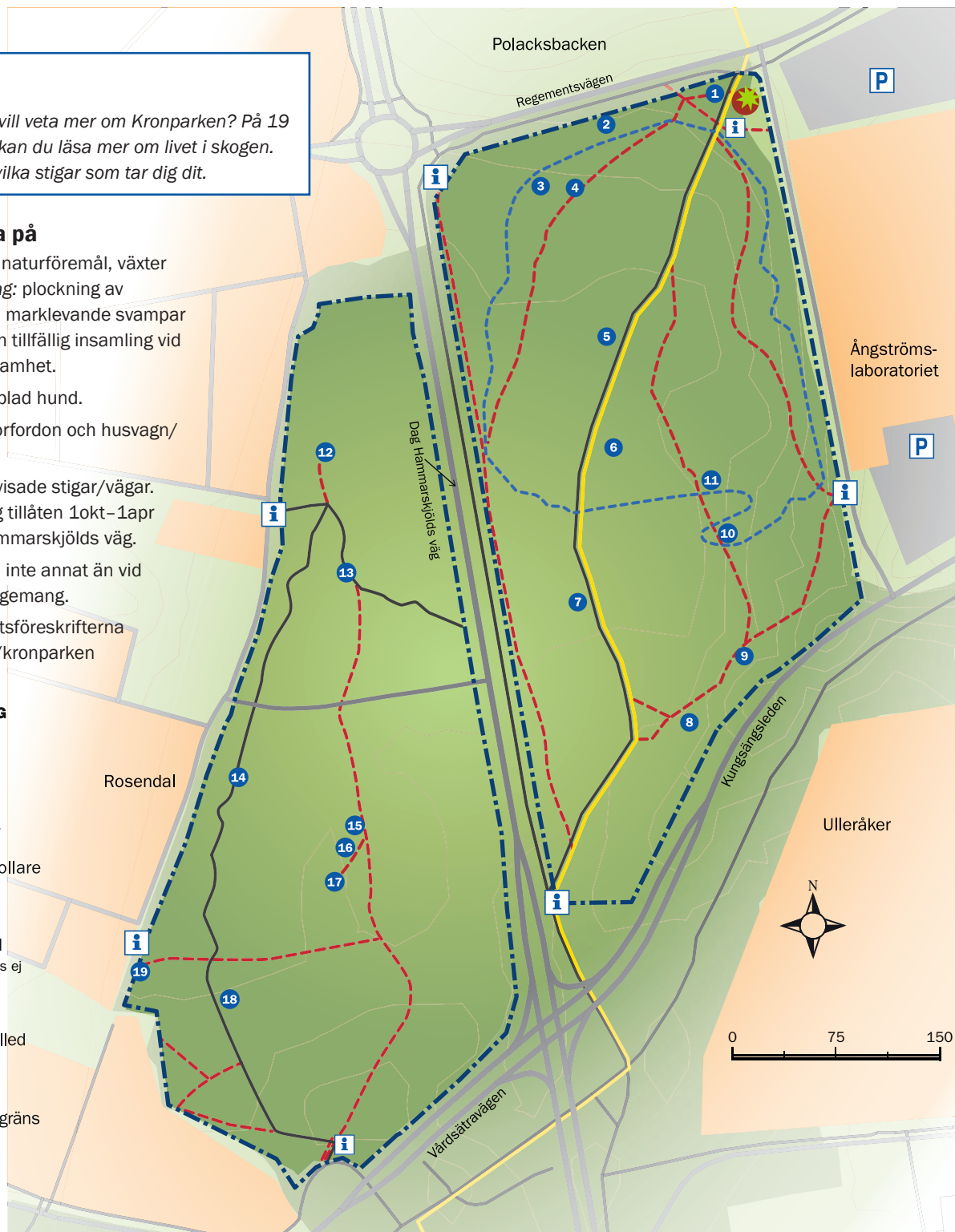
Viktigt att tänka på

- Skada inte mark, naturföremål, växter och djur. *Undantag:* plockning av blommor, bär och marklevande svampar för privat bruk och tillfällig insamling vid pedagogisk verksamhet.
- Medför inte okopplad hund.
- Parkera inte motorfordon och husvagn/ husbil eller tält.
- Cykla bara på anvisade stigar/vägar. *Undantag:* cykling tillåten 1okt–1apr öster om Dag Hammarskjölds väg.
- Affischera/snitsla inte annat än vid tillfälligt arrangemang.

Läs mer om reservatsföreskrifterna på www.uppsala.se/kronparken

TECKENFÖRKLARING

-  Information
-  Parkering
-  Smultronställe
-  Informationspollare
-  Områdesled
-  Terrängcykelled
Plogas och sandas ej
-  Gula stigen
-  Gång- och cykelled
-  Väg
-  Naturreservatsgräns
-  Bebyggelse
-  Skog





Hitta hit

Kronparken ligger mellan bostadsområdet Rosendal i väster, Ångströmlaboratoriet i öster och Kungsängsleden/Vårdsätravägen i söder. Dag Hammarskjölds väg delar naturreservatet i två delar. Du kan vandra eller cykla hit längs Gula stigen som passerar genom naturreservatet på sin väg mellan Studenternas IP och Skarholmen. Längs vägarna runt Kronparken finns flera buss-hållplatser. Se www.ul.se för aktuella tidtabeller. Med bil svänger du av från Dag Hammarskjölds väg mot Ångströmlaboratoriet där du kan parkera.

Syfte med naturreservatet

Syftet med Kronparkens naturreservat är att bevara och utveckla ett kulturpräglad stadsnära skogsområde och att tillgodose stadens behov av områdets ekosystemtjänster som nära rekreation och friluftsliv. Naturreservatet ska gynna värdefulla natur- och kulturmiljöer, biologisk mångfald, miljöer knutna till tall samt stärka grönstrukturen i Uppsala stad.

Skötsel och förvaltning

Naturreservatet Kronparken sköts och förvaltas av Uppsala kommun. Vid frågor nås naturreservatets förvaltare på telefon 018-727 00 00 eller via felanmälan på www.uppsala.se/felanmalan