

Tillhör Norra Hagunda kommunalfullmäktiges beslut av den 18 april 1961 § 12.

Norra Hagunda kommun

Paul Johansson

Förslag

till byggnadsplan å del av

Balsbo 1⁸

i Skogstibble socken av Uppsala län;

upprättad år 1960 av


U. H. K. Ehlin
U. H. K. Ehlin

Skala 1:2000

Att länsstyrelsen i Uppsala län den 25 november 1961 fastställt å denna karta angivna förslag till byggnadsplan för del av fastigheten Balsbo 1⁸ i Skogstibble socken, Norra Hagunda kommun, samt att beslutet därom jämlikt 150 § tredje stycket byggnadslagen vunnit laga kraft; betygar Uppsala slott i landskansliet som ovan. På tjänstens vägnar:

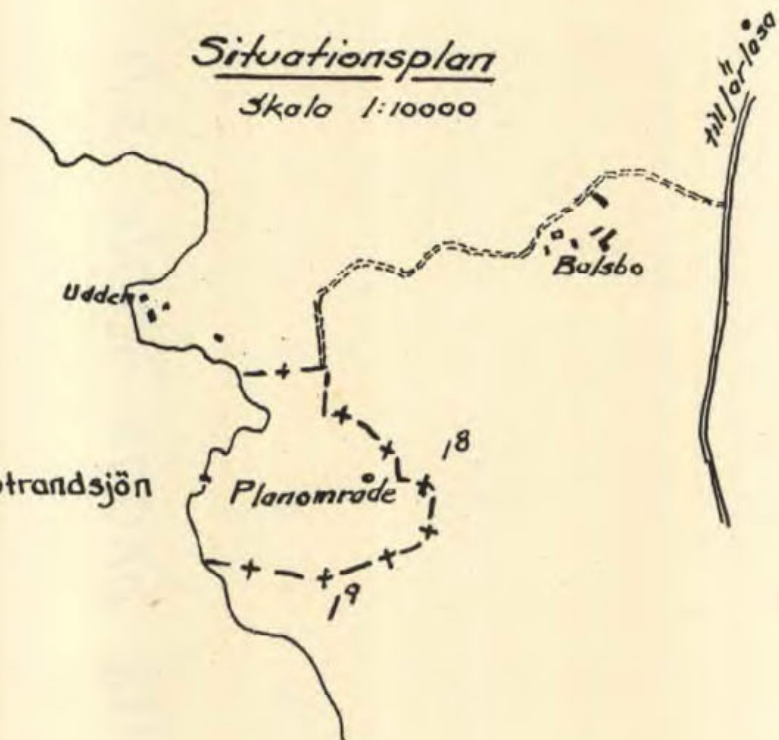
L. G. Rydeholm
C. G. Rydeholm

Beteckningar:

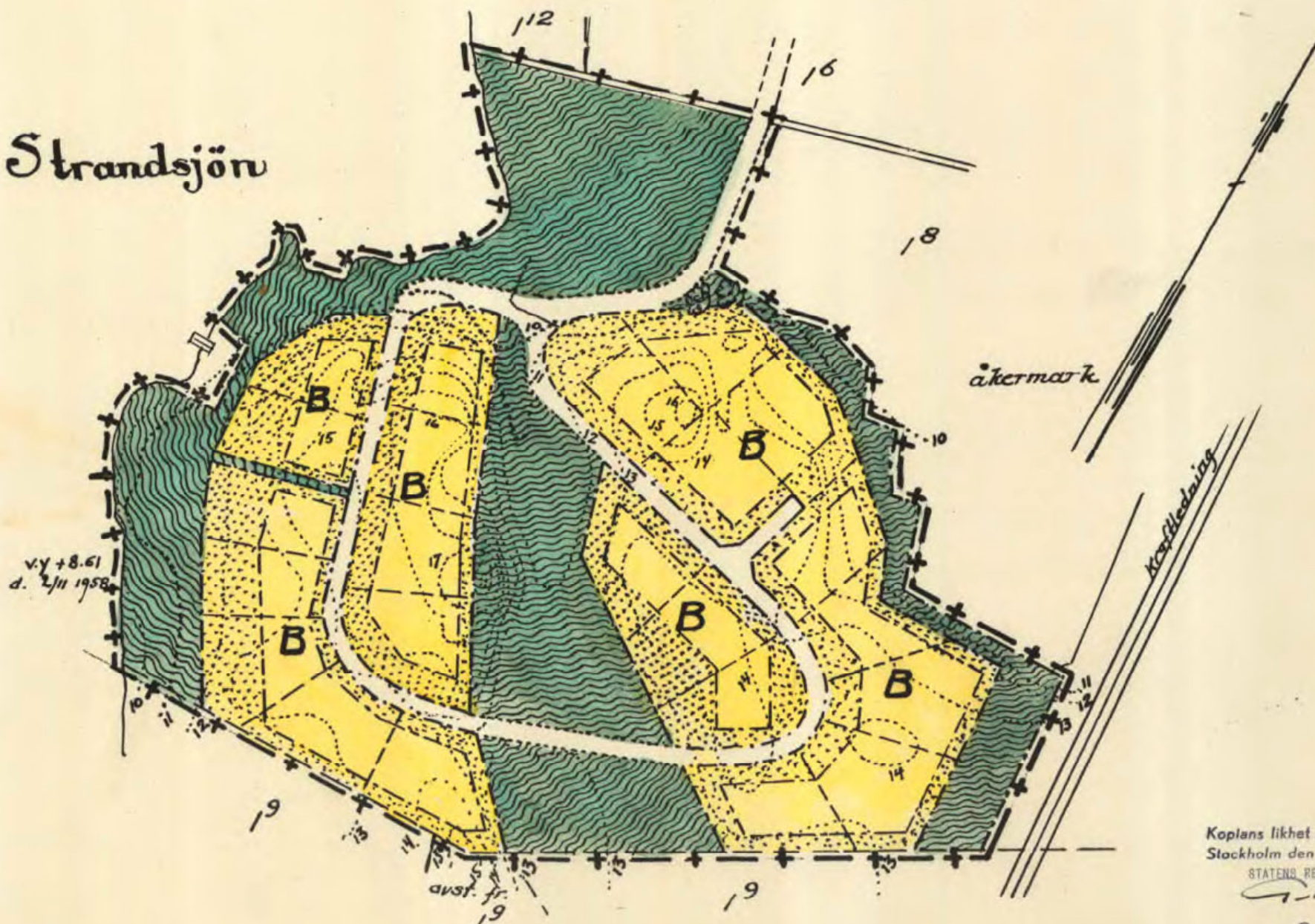
- +— Gräns för planområdet (3 m. utanför)
- Områdesgräns
- Bestämelsegräns
- Gräns för tomtplats ej avsedd att fastställas
-  Vägmark och naturpark
- B** Område för bostadsändamål
- Mark som ej får bebyggas
- 15 --- Nivåkurvor med en meters ekvidistans

Situationsplan

Skala 1:10000



Strandsjön



Kopians likhet med originalet betygas
Stockholm den 20 mars 1962

STATENS REPRODUKTIONSGÄSTALST

G. Lundberg
G. Lundberg