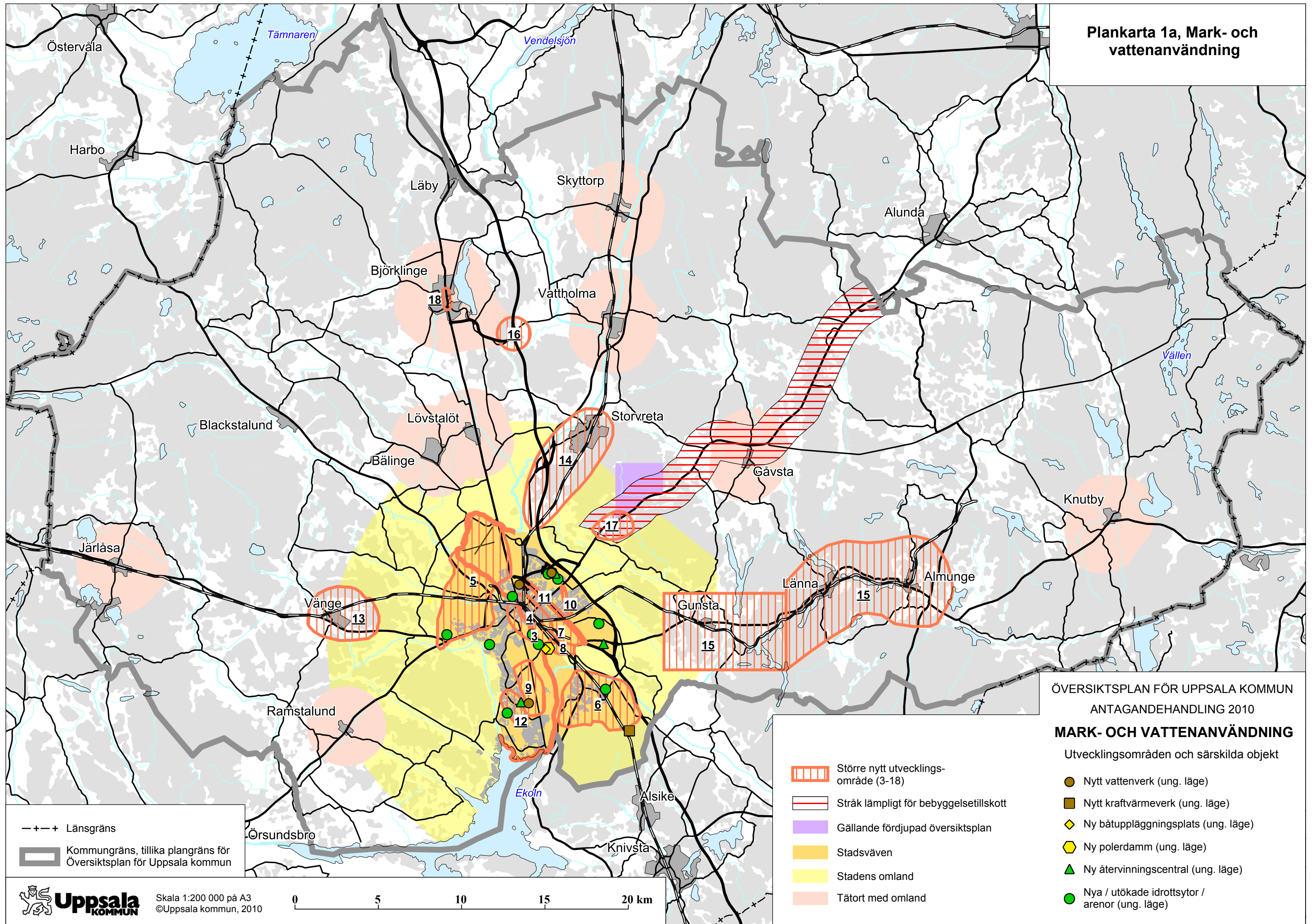


Plankarta 1a, Mark- och vattenanvändning



ÖVERSIKTSPLAN FÖR UPPSALA KOMMUN
ANTAGANDEHANDLING 2010

MARK- OCH VATTENANVÄNDNING

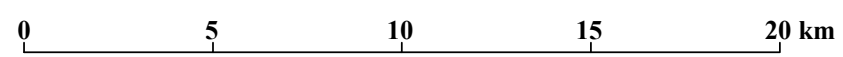
Utvecklingsområden och särskilda objekt

-  Större nytt utvecklingsområde (3-18)
-  Stråk lämpligt för bebyggelse tillskott
-  Gällande fördjupad översiktsplan
-  Stadsväven
-  Stadens omland
-  Tätort med omland
-  Nytt vattenverk (ung. läge)
-  Nytt kraftvärmeverk (ung. läge)
-  Ny båtuppläggningsplats (ung. läge)
-  Ny polerdamm (ung. läge)
-  Ny återvinningscentral (ung. läge)
-  Nya / utökade idrottsytor / arenor (ung. läge)

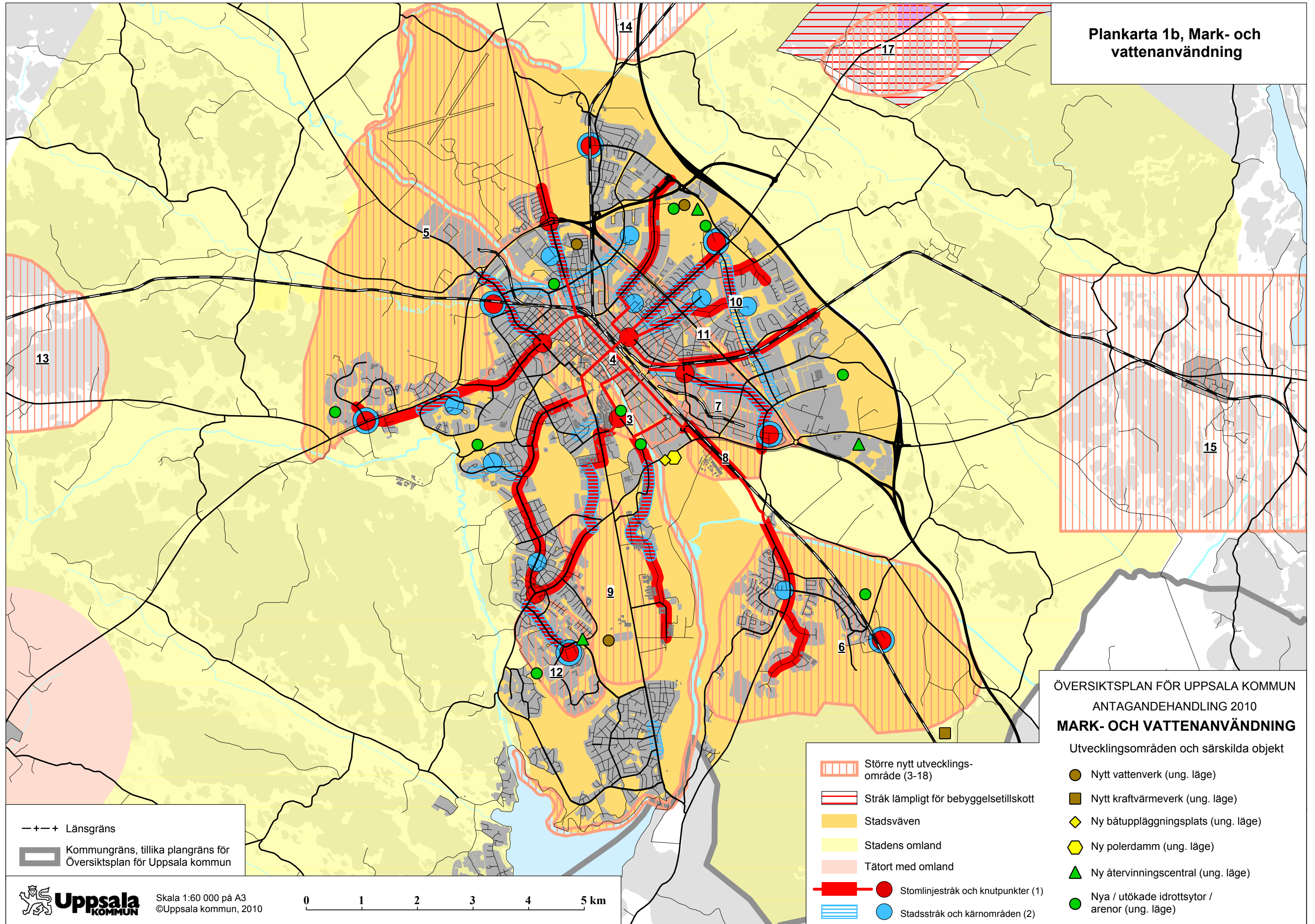
— + — + — Länsgrens
 — — — — — Kommungrens, tillika plangrens för Översiktsplan för Uppsala kommun



Skala 1:200 000 på A3
©Uppsala kommun, 2010



Plankarta 1b, Mark- och vattenanvändning




**ÖVERSIKTSPLAN FÖR UPPSALA KOMMUN
ANTAGANDEHANDLING 2010
MARK- OCH VATTENANVÄNDNING**





Utvecklingsområden och särskilda objekt

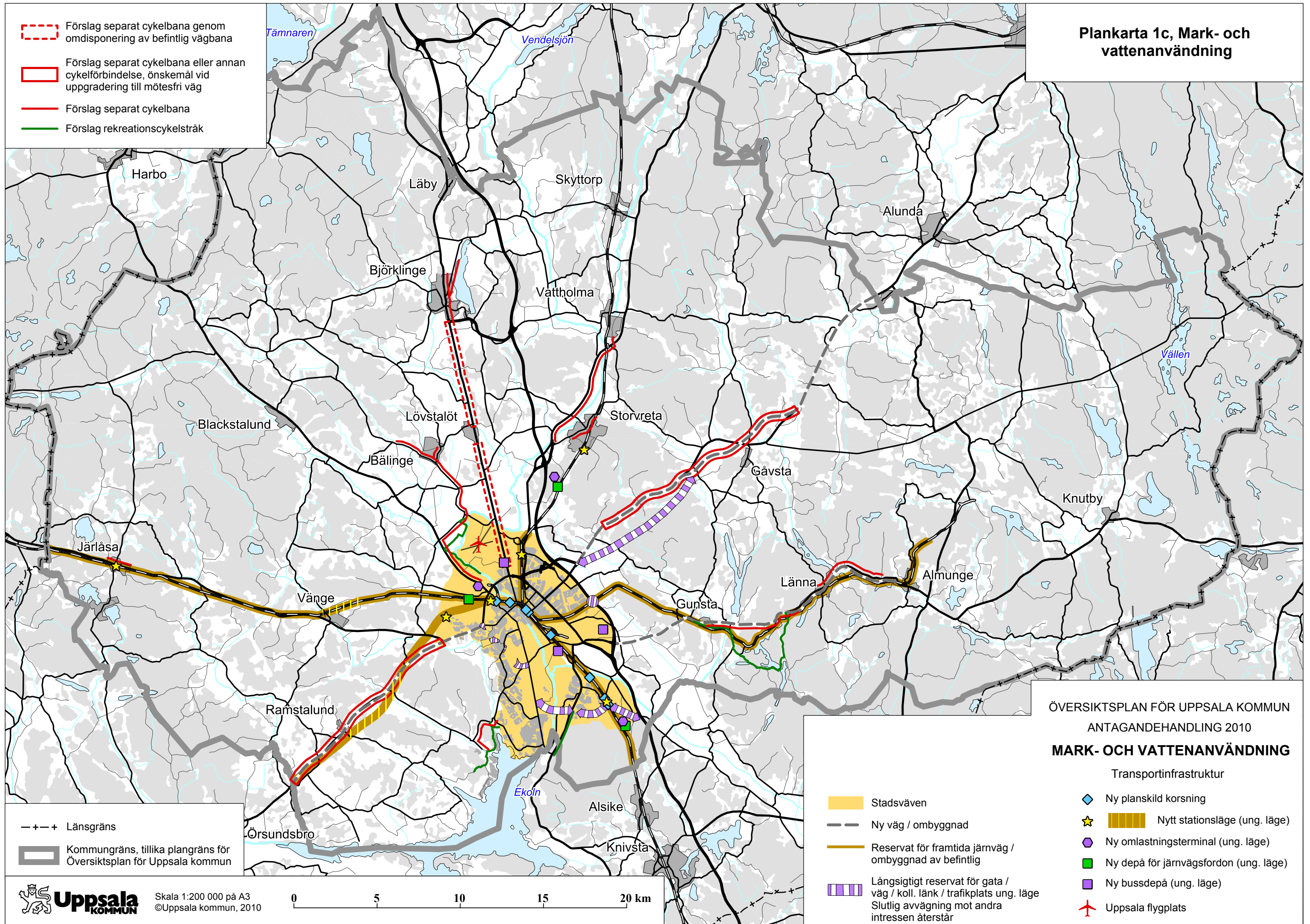
-  Större nytt utvecklingsområde (3-18)
-  Stråk lämpligt för bebyggelsestillskott
-  Stadsväven
-  Stadens omland
-  Tätort med omland
-  Stomlinjestråk och knutpunkter (1)
-  Stadsstråk och kärnområden (2)
-  Nytt vattenverk (ung. läge)
-  Nytt kraftvärmeverk (ung. läge)
-  Ny båtuppläggningsplats (ung. läge)
-  Ny polerdamm (ung. läge)
-  Ny återvinningscentral (ung. läge)
-  Nya / utökade idrottsytor / arenor (ung. läge)

— + — + Länsgrens

 Kommungräns, tillika plangrens för Översiktsplan för Uppsala kommun











Plankarta 1c, Mark- och vattenanvändning

-  Förslag separat cykelbana genom omdisponering av befintlig vägbana
-  Förslag separat cykelbana eller annan cykelförbindelse, önskemål vid uppgradering till mötesfri väg
-  Förslag separat cykelbana
-  Förslag rekreationscykelstråk




**ÖVERSIKTSPLAN FÖR UPPSALA KOMMUN
ANTAGANDEHANDLING 2010
MARK- OCH VATTENANVÄNDNING**

Transportinfrastruktur

-  Stadsväven
-  Ny väg / ombyggnad
-  Reservat för framtida järnväg / ombyggnad av befintlig
-  Långsiktigt reservat för gata / väg / koll. länk / trafikplats ung. läge
Slutlig avvägning mot andra intressen återstår
-  Ny planskild korsning
-  Nytt stationsläge (ung. läge)
-  Ny omlastningsterminal (ung. läge)
-  Ny depå för järnvägsfordon (ung. läge)
-  Ny bussdepå (ung. läge)
-  Uppsala flygplats

— + — + Länsgrens





 Kommungräns, tillika plangrens för Översiktsplan för Uppsala kommun

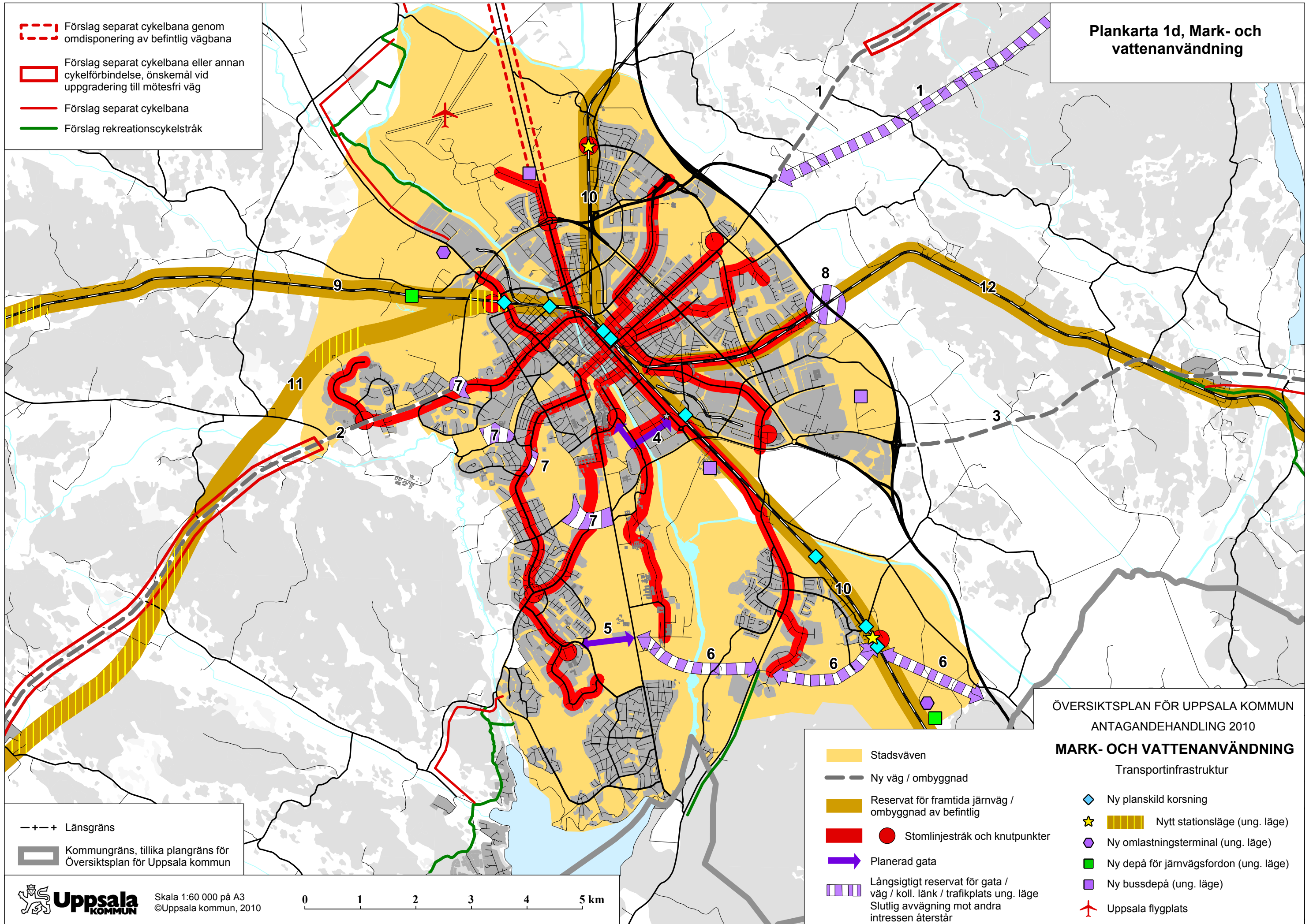


Skala 1:200 000 på A3
©Uppsala kommun, 2010

0 5 10 15 20 km

Plankarta 1d, Mark- och vattenanvändning














-  Förslag separat cykelbana genom omdisponering av befintlig vägkana
-  Förslag separat cykelbana eller annan cykelförbindelse, önskemål vid uppgradering till mötesfri väg
-  Förslag separat cykelbana
-  Förslag rekreationscykelstråk




ÖVERSIKTSPLAN FÖR UPPSALA KOMMUN
ANTAGANDEHANDLING 2010

MARK- OCH VATTENANVÄNDNING

Transportinfrastruktur

-  Stadsväven
-  Ny väg / ombyggnad
-  Reservat för framtida järnväg / ombyggnad av befintlig
-  Stomlinjestråk och knutpunkter
-  Planerad gata
-  Långsiktigt reservat för gata / väg / koll. länk / trafikplats ung. läge
Slutlig avvägning mot andra intressen återstår
-  Ny planskild korsning
-   Nytt stationsläge (ung. läge)
-  Ny omlastningsterminal (ung. läge)
-  Ny depå för järnvägsfordon (ung. läge)
-  Ny bussdepå (ung. läge)
-  Uppsala flygplats

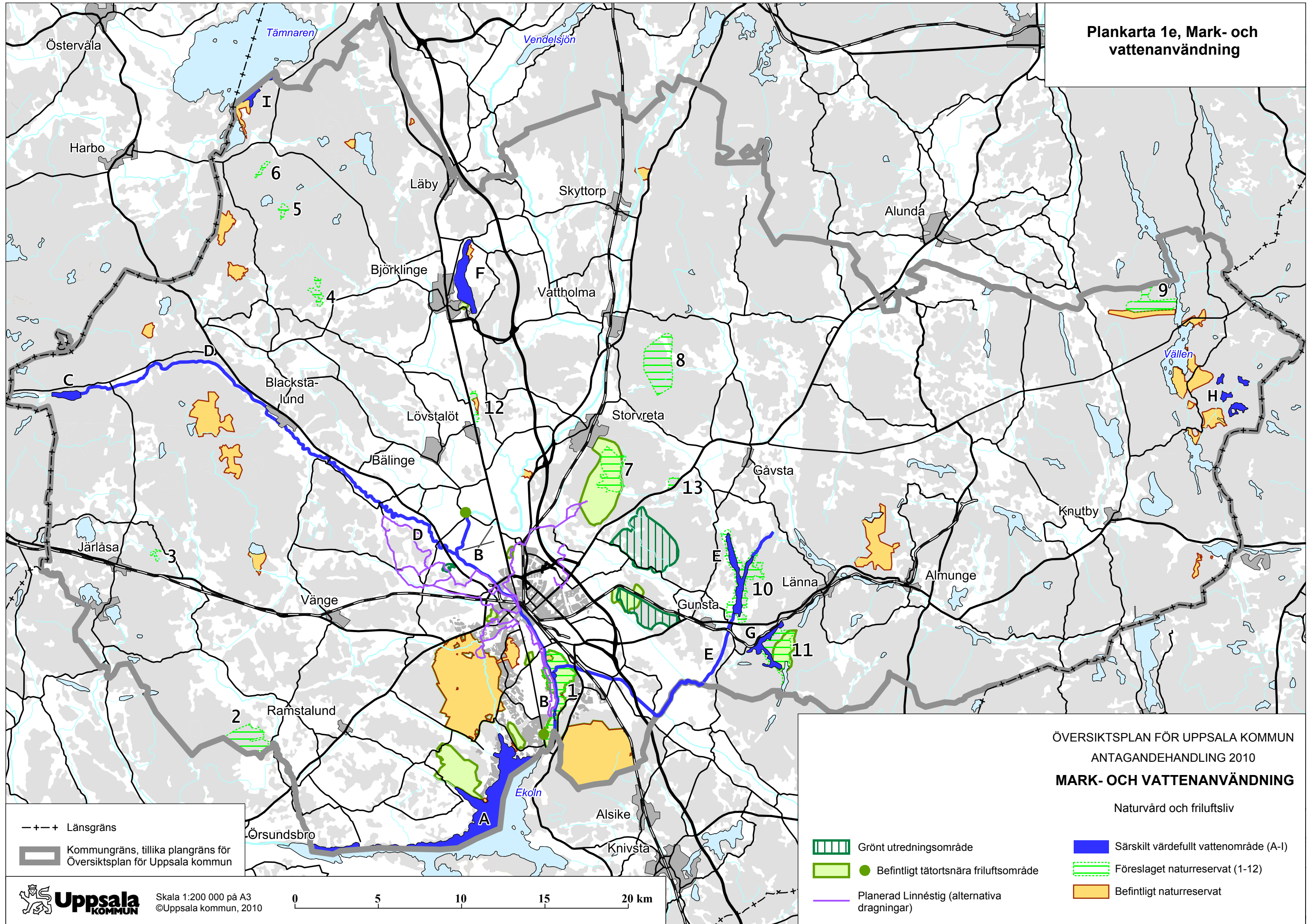
- + - + Länsgräns

 Kommungräns, tillika plangräns för Översiktsplan för Uppsala kommun



Skala 1:60 000 på A3
©Uppsala kommun, 2010

0 1 2 3 4 5 km



ÖVERSIKTSPLAN FÖR UPPSALA KOMMUN
ANTAGANDEHANDLING 2010
MARK- OCH VATTENANVÄNDNING

Naturvård och friluftsliv

- Grönt utredningsområde
- Befintligt tätortsnära friluftsområde
- Planerad Linnéstig (alternativa dragningar)
- Särskilt värdefullt vattenområde (A-I)
- Föreslaget naturreservat (1-12)
- Befintligt naturreservat

— + — + Länsgrens

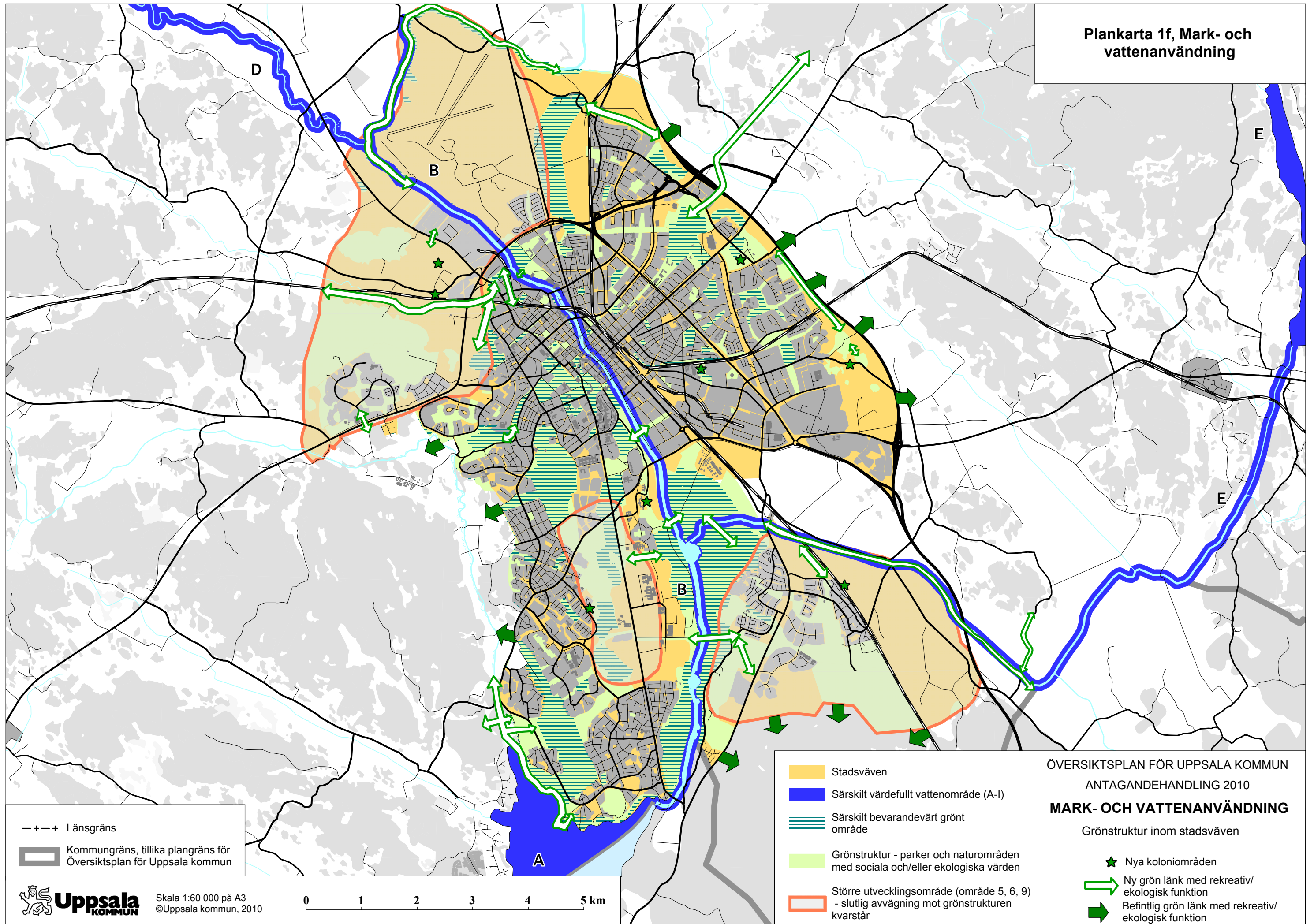
Kommungräns, tillika plangrens för Översiktsplan för Uppsala kommun



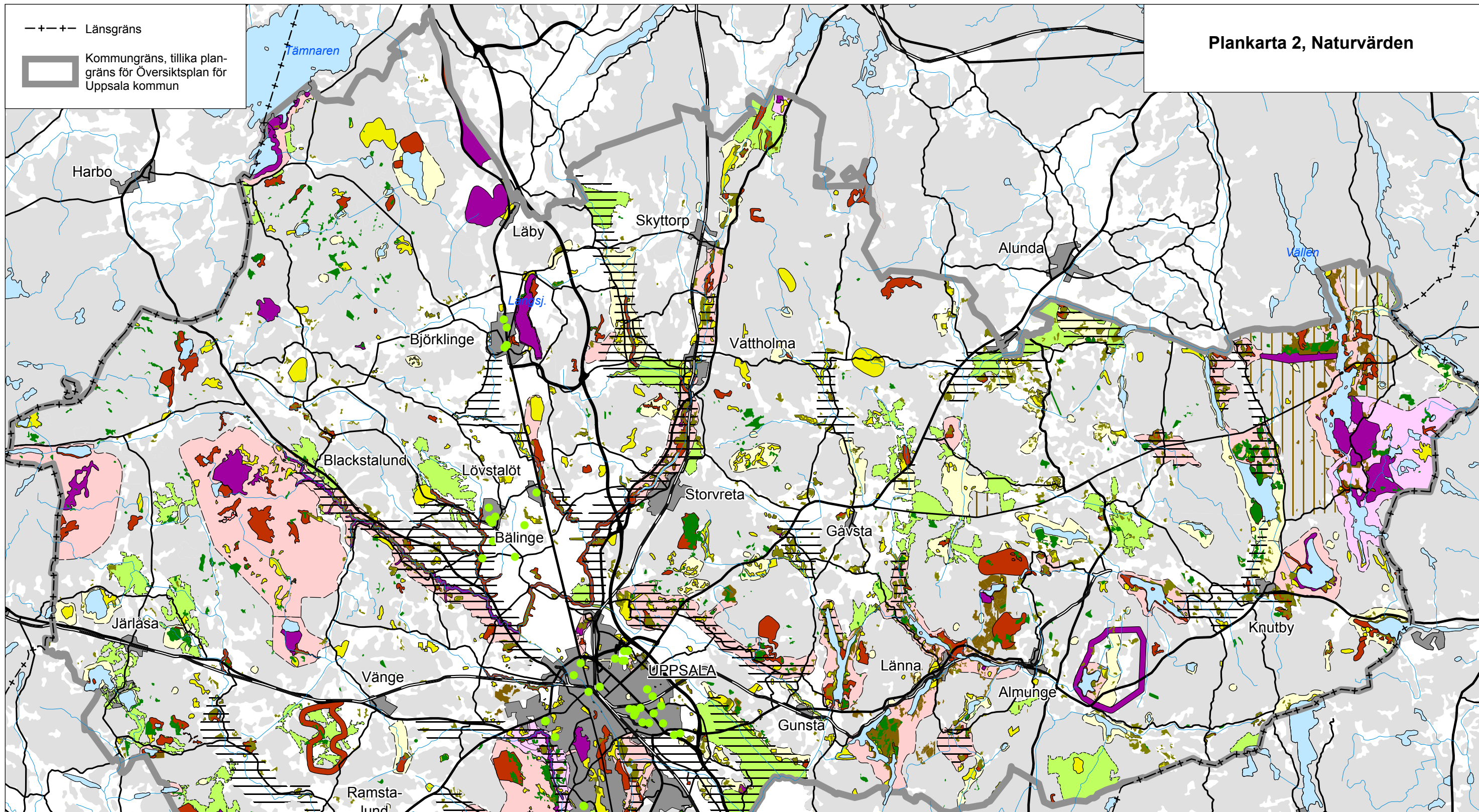
Skala 1:200 000 på A3
©Uppsala kommun, 2010

0 5 10 15 20 km

Plankarta 1f, Mark- och vattenanvändning



---+--- Länsgräns
 [] Kommungräns, tillika plangräns för Översiktsplan för Uppsala kommun



[] Höga naturvärden enligt Upplandsstiftelsens databas
 [] Ekologisk landskapsplan enligt Upplandsstiftelsens databas
 [] Värdefullt område för fågelfaunan enligt UOF 2010

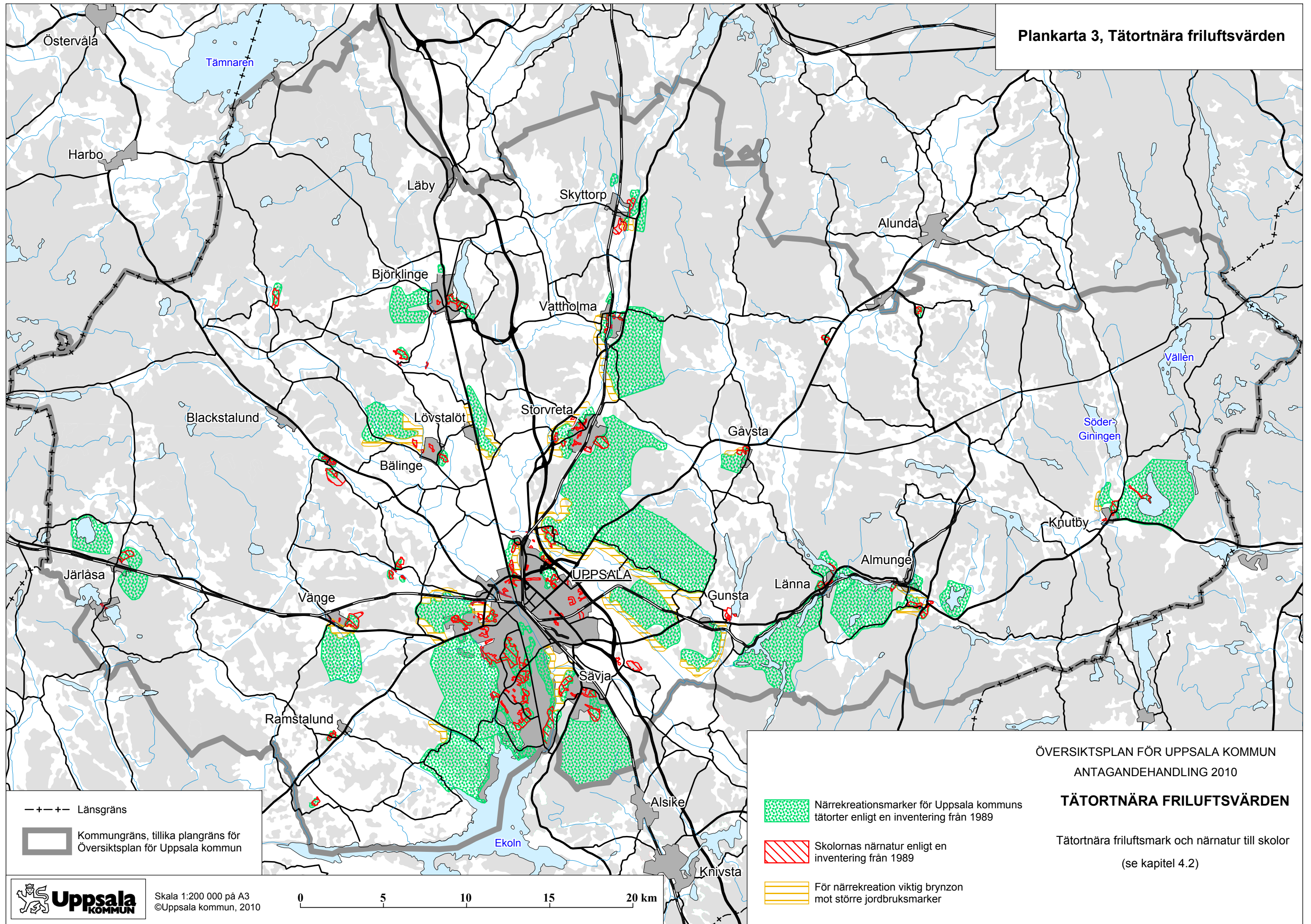
Naturvärdsinventering av Uppsala kommun 1988-1996

Speciella objekt	Allmänna objekt
[] I Högsta naturvärden	[] I Högsta naturvärde
[] II Mycket höga naturvärden	[] II Mycket höga naturvärden
[] III Höga naturvärden	[] III Höga naturvärden

[] Större odlingslandskap med särskilda landskapsvärden

ÖVERSIKTSPLAN FÖR UPPSALA KOMMUN
 ANTAGANDEHANDLING 2010

NATURVÄRDEN
 Ekologiska och landskapsmässiga värden (se kapitel 4.2)
 [] Nyckelbiotoper och Naturvärden enligt Skogsstyrelsens databas
 [] Ängs- och betesmarker enligt Jordbruksverkets inventering 2002-2004



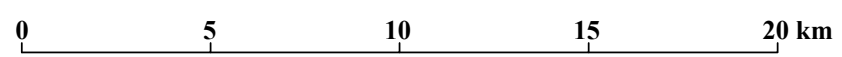
-+--+ Länsgrens
 [Grey box] Kommungräns, tillika plangrens för Översiktsplan för Uppsala kommun

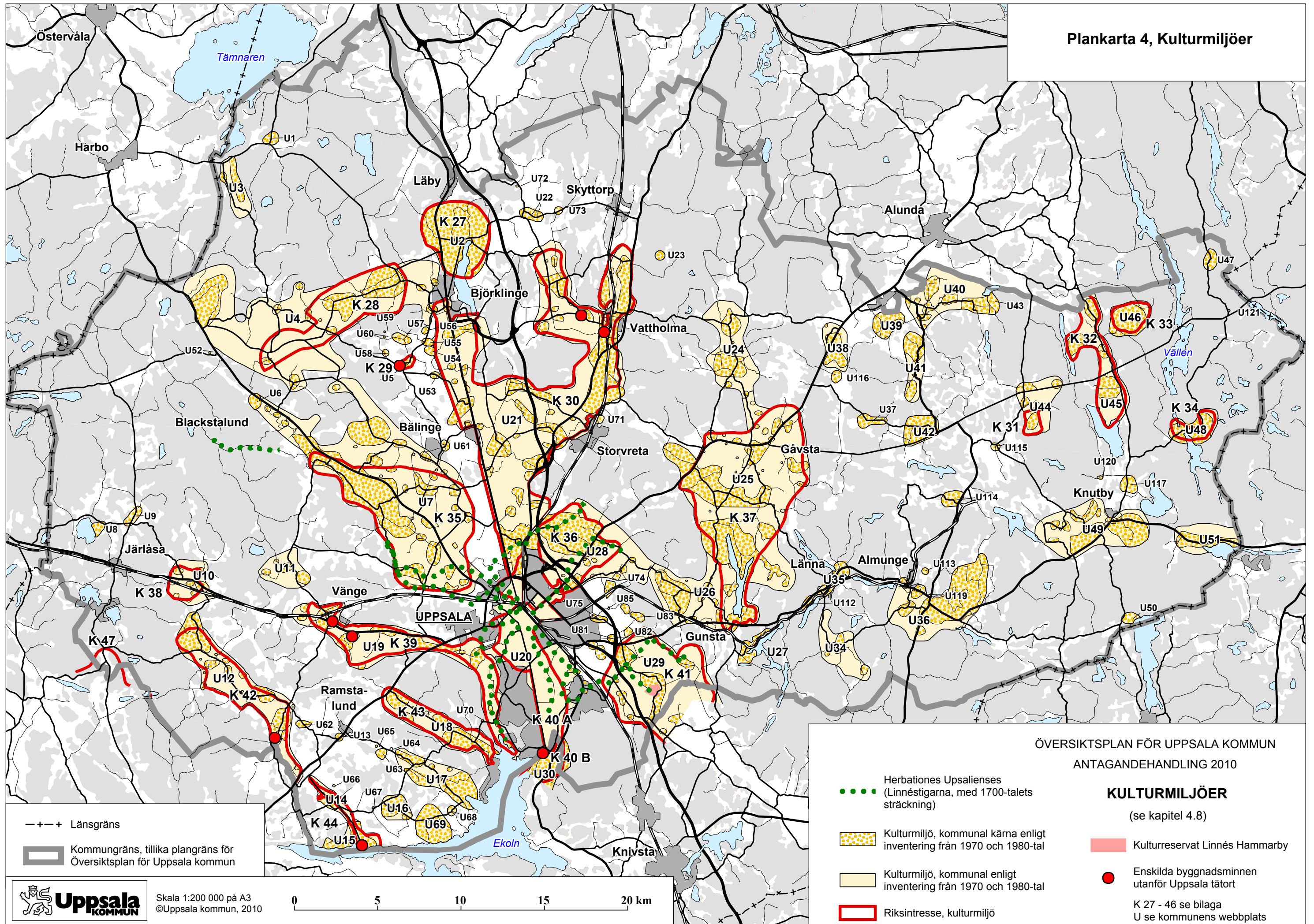
- Närreklamationsmarker för Uppsala kommuns tätorter enligt en inventering från 1989
- Skolornas närmatur enligt en inventering från 1989
- För närrecreation viktig brynzon mot större jordbruksmarker

ÖVERSIKTSPLAN FÖR UPPSALA KOMMUN
 ANTAGANDEHANDLING 2010
TÄTORTNÄRA FRILUFTSVÄRDEN
 Tätortnära friluftsmark och närmatur till skolor
 (se kapitel 4.2)



Skala 1:200 000 på A3
 ©Uppsala kommun, 2010





ÖVERSIKTSPLAN FÖR UPPSALA KOMMUN
ANTAGANDEHANDLING 2010

KULTURMILJÖER

(se kapitel 4.8)

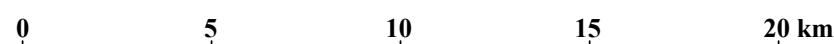
- Herbarionens Upsalienses
(Linnéstigarna, med 1700-talets sträckning)
- Kulturmiljö, kommunal kärna enligt inventering från 1970 och 1980-tal
- Kulturmiljö, kommunal enligt inventering från 1970 och 1980-tal
- Riksintresse, kulturmiljö
- Enskilda byggnadsminnen utanför Uppsala tätort
- Kulturreseptat Linnés Hammarby
- K 27 - 46 se bilaga
U se kommunens webbplats

---+--- Länsgräns

▭ Kommungräns, tillika plangräns för Översiktsplan för Uppsala kommun



Skala 1:200 000 på A3
©Uppsala kommun, 2010



**Plankarta 5, Stora opåverkade områden
och lågstrålade zon**

