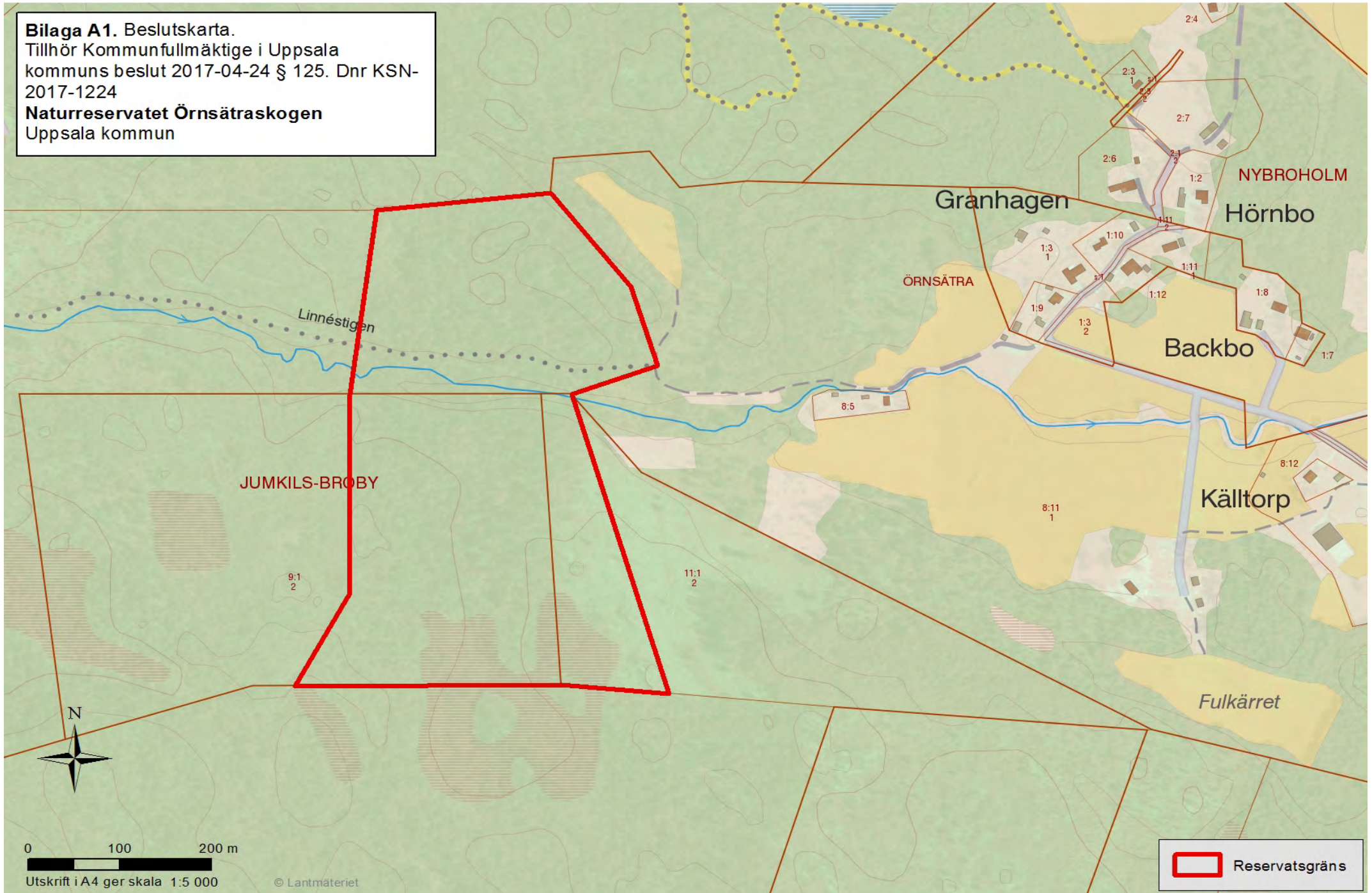



Bilaga A1. Beslutskarta.
Tillhör Kommunfullmäktige i Uppsala
kommuns beslut 2017-04-24 § 125. Dnr KSN-
2017-1224
Naturreseptatet Örnstraskogen
Uppsala kommun



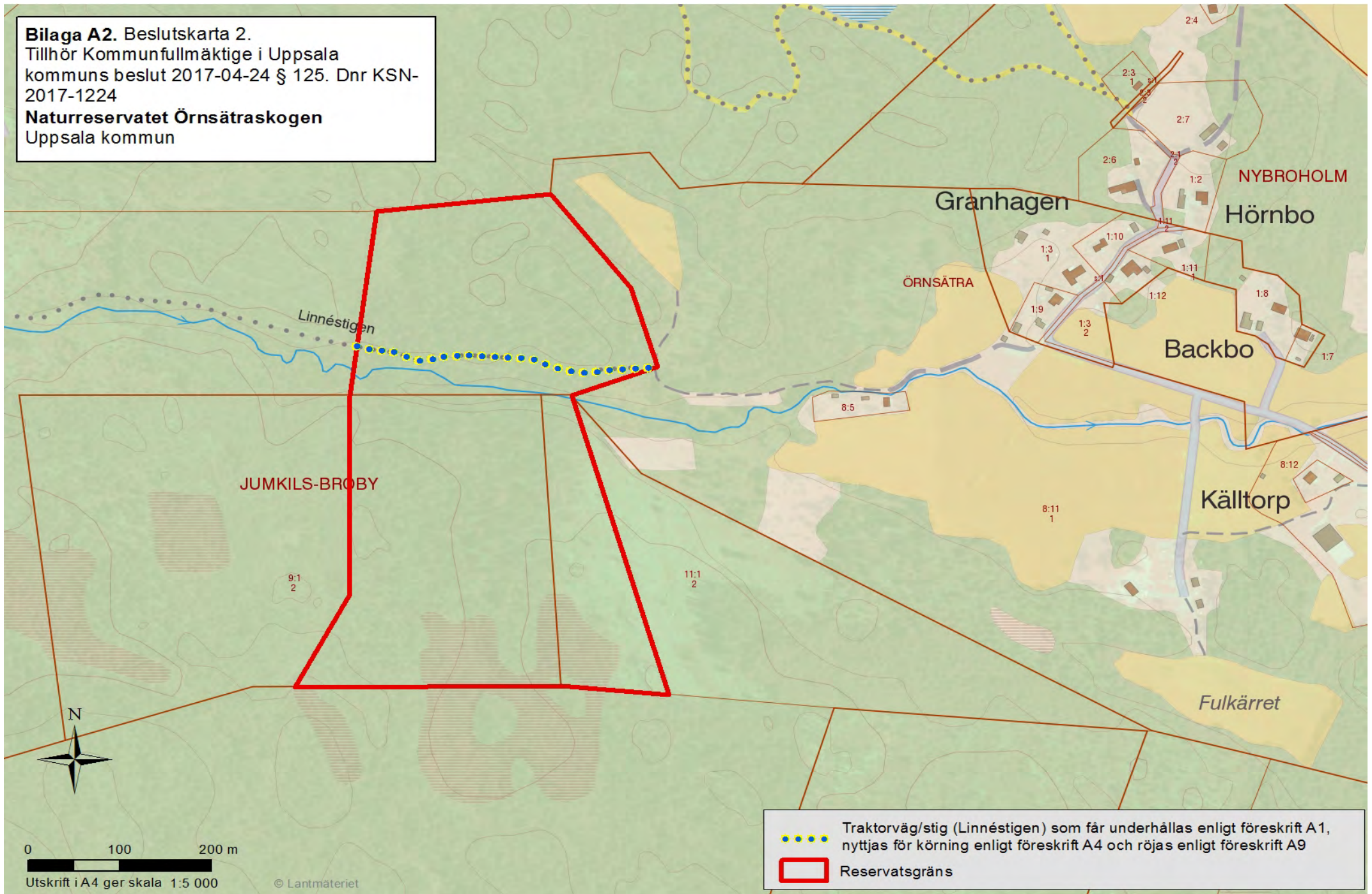
0 100 200 m


Utskrift i A4 ger skala 1:5 000


© Lantmäteriet

 Reservatsgräns

Bilaga A2. Beslutskarta 2.
Tillhör Kommunfullmäktige i Uppsala
kommuns beslut 2017-04-24 § 125. Dnr KSN-
2017-1224
Naturreseptatet Örnstraskogen
Uppsala kommun



 Traktorväg/stig (Linnéstigen) som får underhållas enligt föreskrift A 1, nyttjas för körning enligt föreskrift A4 och röjas enligt föreskrift A9

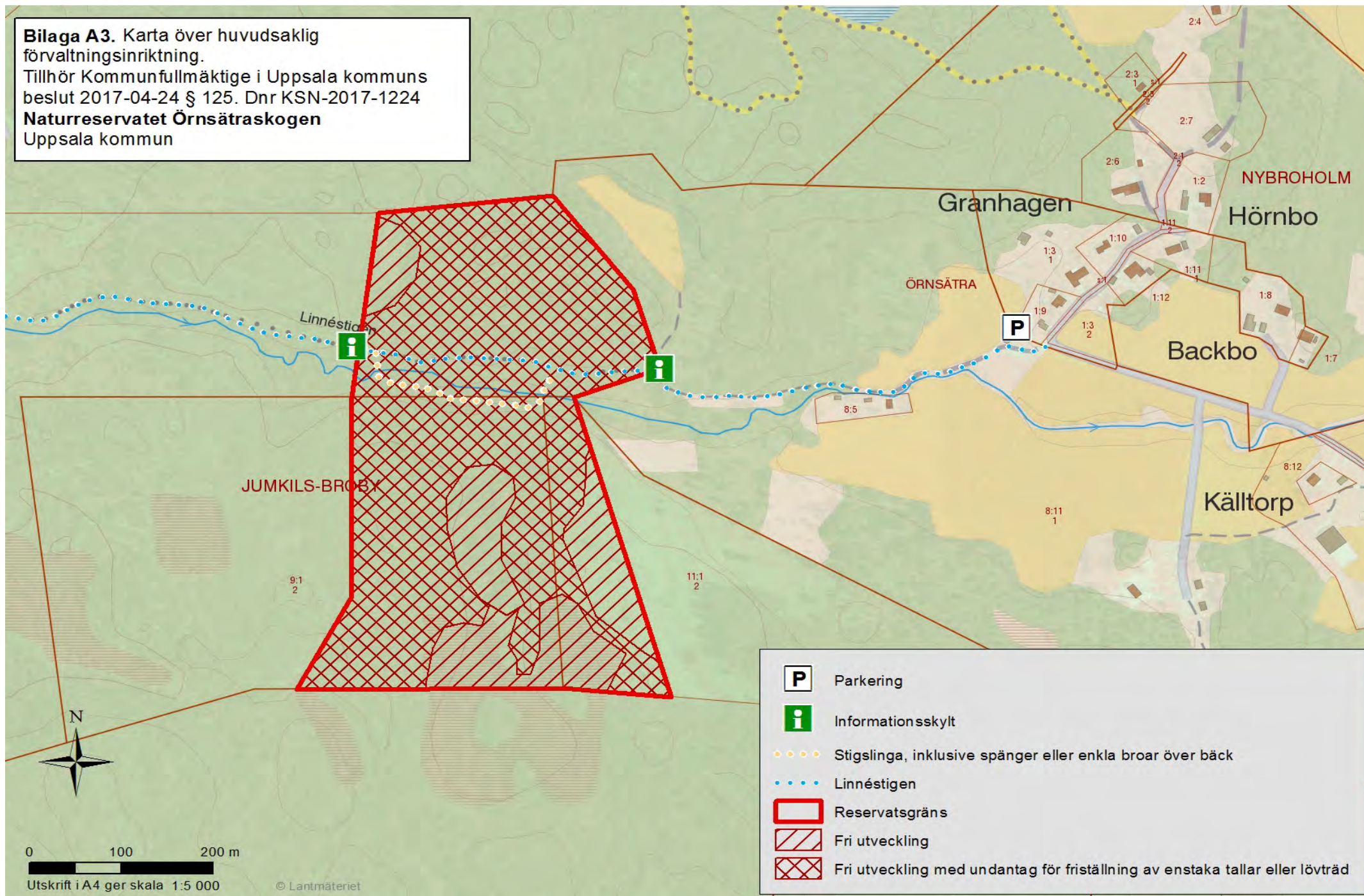
 Reservatsgräns

Bilaga A3. Karta över huvudsaklig förvaltningsinriktning.

Tillhör Kommunfullmäktige i Uppsala kommuns beslut 2017-04-24 § 125. Dnr KSN-2017-1224

Naturreservatet Örnäsättraskogen

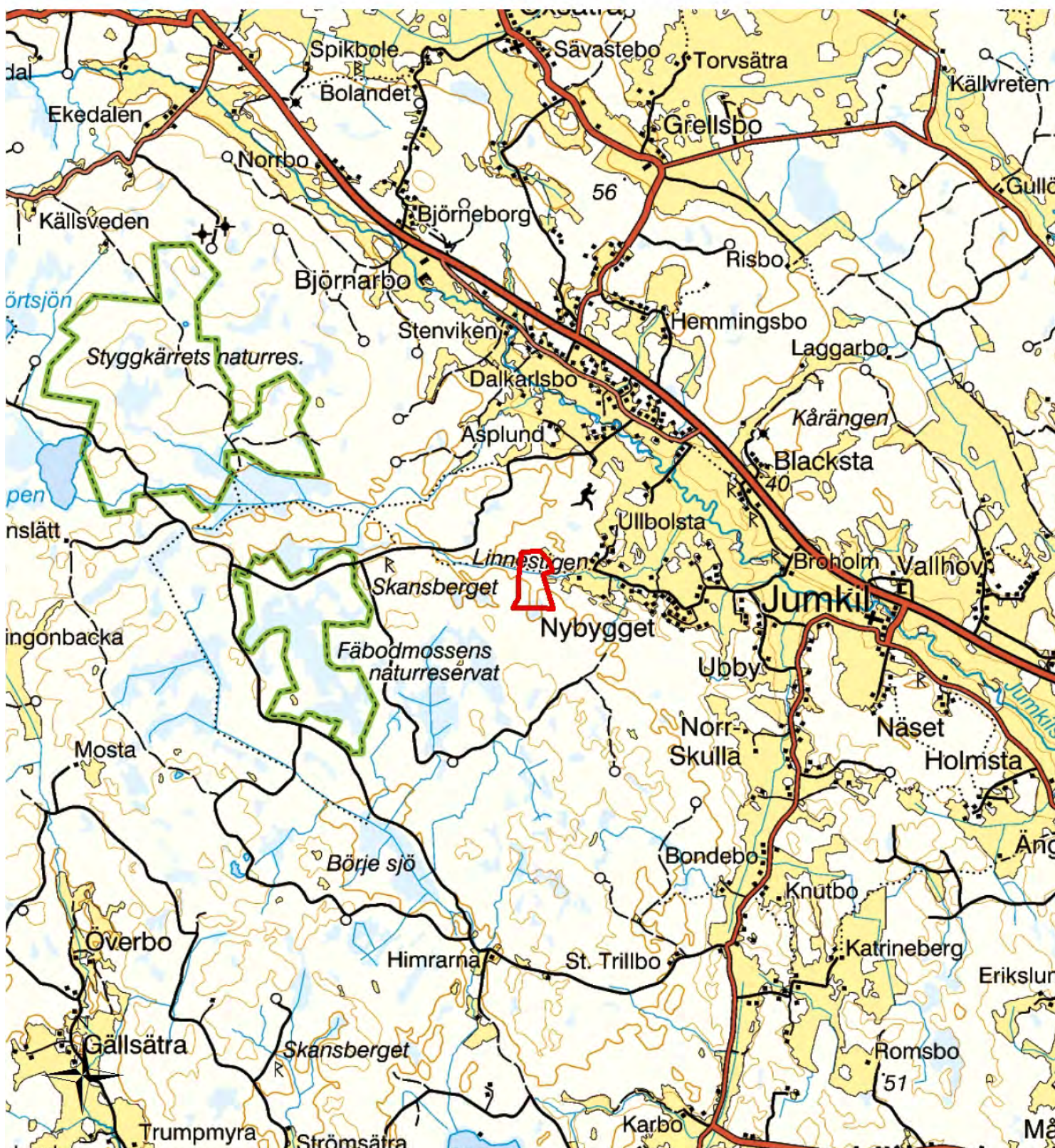
Uppsala kommun



Bilaga A4. Översiktskarta.

Tillhör Kommunfullmäktige i Uppsala
kommuns beslut 2017-04-24 § 125. Dnr KSN-
2017-1224

Naturreseptatet Örnsätmaskogen
Uppsala kommun



0 1 2 3 4 km

