

Bildande av Kronparkens naturreservat



Uppsala kommun

2018

Beslut

- Med stöd av 7 kap. 4 § miljöbalken (1998:808) förklarar Kommunfullmäktige i Uppsala kommun det område som avgränsats på bifogad karta, **Kronparken**, som naturreservat, bilaga 1, beslutskarta,
- Naturreservatets namn ska vara *Kronparkens naturreservat*,
- För att trygga syftet med naturreservatet förordnas med stöd av 7 kap. 5, 6 och 30 §§ miljöbalken, att nedan angivna föreskrifter A, B och C samt föreskrifternas ikraftträdande ska gälla för naturreservatet,
- Ordningsföreskrifter utfärdade med stöd av 7 kap. 30 § miljöbalken ska gälla omedelbart, även om de överklagas,
- I enlighet med 2 § förordningen om områdesskydd enligt miljöbalken m.m. och vad som följer av 21 § samma förordning är Uppsala kommun förvaltare för naturreservatet,
- Med stöd av 3 § förordningen (1998:1252) om områdesskydd enligt miljöbalken m.m. fastställer Uppsala kommuns kommunfullmäktige en skötselplan, bilaga 4.

Reservatets syfte

Syftet med Kronparkens naturreservat är att bevara och utveckla ett kulturpräglad stadsnära skogsområde och att tillgodose stadens behov av områdets ekosystemtjänster som nära rekreation och friluftsliv. Naturreservatet ska gynna värdefulla natur- och kulturmiljöer, biologisk mångfald, miljöer knutna till tall samt stärka grönstrukturen i Uppsala stad.

Precisering av syftet

Reservatets värden för friluftslivet ska upprätthållas och utvecklas så att besökare kan bedriva olika typer av fritidsaktiviteter, rekreation och naturpedagogik i en stadsnära natur samt uppleva värdefull natur- och kulturmiljö, biologisk mångfald och de skönhetsvärden som finns inom området.

Syftet ska uppnås genom att:

- inte tillåta exploaterande verksamheter eller skadegörelse på mark och vegetation,
- inte tillåta skogsbruk till förmån för bibehållen utveckling av gammal skog vars värden förstärks genom skötsel i form av frihuggning av värdefulla träd samt främjande av förekomst av värdefulla strukturer som död ved,
- ytor med återväxt av tall vårdas särskilt för en fortsatt kontinuitet,
- reservatet förvaltas så att det är attraktivt och lättillgängligt för besökare att bedriva olika typer av rekreation, lek och naturpedagogik,
- underlätta tillgänglighet genom uppmärkning och underhåll av stigar, anlägga stigar och belysta gång- och cykelvägar samt bänkar och informationsskyltar. Informationen och anläggningarna ska skapa en långsiktig samexistens mellan rekreation och biologisk mångfald,
- fortsatt hävd genom naturvårdsanpassad betesdrift.

Skäl för kommunens beslut

Kronparken är ett stadsnära skogsområde med ett av landets äldsta och mest skyddsvärda tallskogsbestånd. Områdets biologiska värden är främst knutna till naturskogsförhållanden med mycket gamla träd och död ved. Området har stora värden kopplande till stadsnära rekreation, vardagsmotion och naturpedagogik. Områdets värden kan skadas av exploaterande verksamheter, missriktad skogsskötsel, upphörd hävd annan åverkan på mark och vegetation. Områdets tallbestånd och återväxt missgynnas om skogen tillåts bli alltför tät.

Kronparken ingår i ett område som i Länsstyrelsens naturvårdsprogram (1987) bedömdes tillhöra klass 2 (mycket högt naturvärde). I Länsstyrelsens motivering framhölls betydelsen av ett unikt tallbestånd samt dess värde som stadsnära strövområde.

I Uppsala kommuns naturvårdsinventering (1988-96) bedömdes Kronparken tillhöra värdeklass 2 (mycket höga naturvärden) och områdets betydelse som ett stadsnära strövområde.

Naturresevat är det mest lämpliga instrumentet för att långsiktigt skydda området från ändrad mark- och vattenanvändning och att säkerställa den skötsel som behövs för att bevara och utveckla områdets värden.

Föreskrifter för naturresevatet

För att tillgodose syftet med naturresevatet beslutar Uppsala kommun med stöd av 7 kap. 5, 6 och 30 §§ miljöbalken och 22 § förordningen (1998:1252) om områdesskydd enligt miljöbalken m.m. att nedan angivna föreskrifter ska gälla i resevatet.

A. Föreskrifter med stöd av 7 kap. 5 § miljöbalken om inskränkningar i rätten att använda mark och vattenområde

Utöver föreskrifter och förbud i lagar och andra författningar är det förbjudet att:

1. bedriva täktverksamhet eller annan verksamhet som förändrar områdets topografi, yt- eller dräneringsförhållanden, gräva, schakta, fylla ut, hacka, borra, mejsla, spränga prospektera eller bortföra mineral eller annat geologiskt material,
2. tippa, fylla eller anordna upplag annat än tillfälligt upplag (högst en månad) för underhåll av stigar, gång- cykelväg eller annat upplag i samband med områdets skötsel,
3. uppföra mast,
4. använda eller sprida kemiska och biologiska bekämpningsmedel, konstgödsel, kalk eller växtnäringsämnen,
5. bedriva jakt.

Utän tillstånd från tillståndsmyndighet är det förbjudet att:

6. avverka träd med diameter större än 20 cm eller omkrets 70 cm i brösthöjd, ta bort eller upparbeta dött träd eller vindfälle, bryta stubbar eller utföra andra skogliga åtgärder,
7. anlägga ny ledning i mark eller i luft,
8. anlägga väg, stig eller parkeringsplats,
9. uppföra ny byggnad eller anläggning annat än byggnad eller anläggning som behövs för resevatets förvaltning, pedagogisk verksamhet och för friluftslivets utveckling.

Undantag från föreskrifterna anges under D nedan.

B. Föreskrifter med stöd av 7 kap. 6 § miljöbalken om förpliktelse för ägare och innehavare av särskild rätt till fastighet att tåla visst intrång

Markägare, arrendator och annan innehavare av särskild rätt till mark förpliktigas tåla att följande anordningar utförs och åtgärder vidtas för att tillgodose syftet med reservatet:

1. utmärkning av reservatets gränser enligt gällande anvisningar samt uppsättning och underhåll av reservatsskyltar, vägvisare och övriga upplysningskyltar,
2. tillgängliggörande av reservatet för besökare genom anläggning och underhåll av entréer, stigar, sitt-/rastplatser, väderskydd, gång-/cykelvägar, lekyta, belysning av gång-/cykelväg och liknande anläggningar,
3. genomförande av naturvårdande skötselåtgärder genom röjning, gallring, slåtter, bete samt frihuggning av träd, gynnande av återväxt av tall, stängsling för betesdjur, skyddsstängsling kring känsliga habitat, utföra stamhöjning på tall för att gynna förekomst av reliktböck och andra insekter som är beroende av solbelysta tallstammar, markbearbetning för tillskapande av sandblottor och grävning för återskapande och återställande av habitat, avverka ädelgran, samt tillskapande eller utplacering av död ved och liknande åtgärder, se bilaga 3,
4. undersökning och dokumentation av växt- och djurlivet,
5. uppförande av byggnad/anläggning för pedagogisk verksamhet i enlighet med reservatets syfte.

C. Ordningsföreskrifter med stöd av 7 kap. 30 § miljöbalken om rätten att färdas och vistas inom reservatet samt om ordning i övrigt inom reservatet

Utöver föreskrifter och förbud i andra lagar och författningar är det för allmänheten förbjudet att

1. gräva, måla eller på annat sätt skada fast naturföremål eller ytbildning,
2. fälla eller på annat sätt skada levande eller döda träd eller buskar samt gräva upp växter eller ta bort mossor, lavar eller vedlevande svampar,
3. skada eller störa djurlivet,
4. medföra okopplad hund,
5. parkera motorfordon och husvagn/husbil,
6. framföra cykel utanför väg, gång- och cykelväg samt utanför anvisad stig,
7. elda på mark,
8. tälta,
9. fånga och insamla ryggradslösa djur,
10. sätta upp tavla, affisch, skylt eller liknande. Snitslar, orienteringsskärmar, formulär och anslag får tillfälligt sättas upp under förutsättning att de avlägsnas omedelbart efter arrangemanget.

Undantag från föreskrifterna anges under D nedan.

D. Undantag från föreskrifterna

Ovanstående föreskrifter under A och C utgör inte hinder för förvaltaren, eller den som förvaltaren utser, att utföra de åtgärder som behövs för reservatets vård och skötsel som framgår av föreskrifter B1-6.

Utan hinder av föreskrifterna under A och C är det tillåtet att:

1. för förvaltaren av naturreservatet, eller den som förvaltaren uppdrar åt, vidta de åtgärder som behövs för att tillgodose syftet med naturreservatet och som anges i föreskrifter med stöd av 7 kap. 6 § miljöbalken i detta beslut,
2. utföra nödvändiga åtgärder i samband med brandbekämpning, utsläpp och sjukvårds-, polis- eller räddningsåtgärder,
3. att genomföra pedagogiska verksamheter i fältundervisning genom tillfällig insamling av djur och växter,
4. för förvaltaren av naturreservatet eller av förvaltaren utsedd uppdragstagare att utföra insamling för dokumentation av växt- och djurlivet,
5. för förvaltaren av naturreservatet eller arrendator och djurhållare att använda vallhund vid djurhållning,
6. för förvaltaren av naturreservatet eller den som förvaltaren utser, att avverka träd som efter fackmannamässig bedömning anses utgöra en säkerhetsrisk för människors hälsa, miljö eller fast egendom,
7. för ledningsägare, av el- och teleanläggningar, opto-/fiberkabel, fjärrvärmeanläggningar samt VA - anläggningar att efter samråd med kommunen vidta åtgärd för *återkommande drift* eller *underhållsarbeten* för befintlig ledning och för detta använda nödvändiga motorfordon och arbetsmaskiner, samt sätta upp varningsskyltar. Drift eller underhållsarbeten som måste åtgärdas vid *pågående driftsstörning* får utföras utan föregående samråd eller anmälan till reservatsförvaltaren. Om körskador uppstår ska det åtgärdas så att markskiktet återställs utan dröjsmål. Utförda åtgärder på mark ska besiktigas där ledningsägare kallar reservatsförvaltaren senast en vecka efter utfört arbete. Enligt gällande vattenskyddsföreskrifter kan ovanstående åtgärder medföra risk för förorening av grundvattnet och således kräva särskilt tillstånd,
8. för reservatsförvaltaren eller av förvaltaren utsedd uppdragstagare, att:
 - bedriva jakt enligt 9 § jaktlagen (jakt efter farliga individer), 28 § jaktlagen (eftersök på skadat vilt), 30 § jaktförordningen (moderlösa ungar), 34 § jaktförordningen (eftersök på trafikskadat vilt) och 40 b § jaktförordningen (skadat vilt),
 - medföra okopplad hund och framföra motorfordon i samband med jakt, skyddsjakt eller eftersök av skadat vilt,
9. inom skötselzon A-E cykla utanför stigar mellan 1 okt – 1 april,
10. plocka blommor, bär och marklevande svampar för privat bruk inom allemansrättens och artskyddsförordningens begränsningar,
11. anlägga broförbindelse inom skötselzon E för gång- och cykeltrafik över Kungsängsleden med brofästen och anslutning till gång- cykelväg i Kronparken.

Upplysningar

- Uppsala kommun kan med stöd av 7 kap. 7 § andra stycket miljöbalken medge dispens från meddelade föreskrifter om det finns särskilda skäl och om det är förenligt med reservatets syfte (7 kap. 26 § miljöbalken). Enligt 7 kap. 7 § sista stycket miljöbalken gäller att beslut om dispens får meddelas endast om intrånget i naturvärdet kompenseras i skälig utsträckning i naturreservatet eller i något annat område.
- Reservatsbeslutet kungörs på Uppsala kommuns anslagstavla och kommer att finnas tillgängligt i kommunens författningssamling, på kommunens webbplats samt i Uppsala Nya Tidning.

- Föreskrifter under C, om rätten att färdas, vistas och om ordningen i övrigt inom naturreservatet, gäller omedelbart även vid överklagan, enligt 7 kap. 30 § miljöbalken.
- Kommunen ska enligt 2 kap. 9 § miljötillsynsförordningen utöva tillsyn över att naturreservatets föreskrifter följs. Enligt 29 kap. 2 och 2a §§ miljöbalken gäller bl.a. att brott mot föreskrift som meddelats med stöd av 7 kap. miljöbalken kan medföra straffansvar. Har någon vidtagit åtgärd i strid mot meddelad föreskrift kan kommunen enligt 26 kap. 9 och 14 §§ miljöbalken vid vite förelägga om rättelse.
- Enligt 3 kap. 9 § lagen om skydd av olyckor har, efter en eventuell brand, ägaren eller nyttjanderättsinnehavaren ansvar för bevakning i den utsträckning som har beslutats av räddningsledare efter avslutad räddningsinsats. Behövs bevakning med hänsyn till risken för ny brand och att bevakningen inte kommer till stånd får räddningsledaren utföra bevakningen på ägarens eller nyttjanderättshavarens bekostnad.
- Inom naturreservatet finns sex kända och registrerade fornlämningar.
- Tillfällig väg för arbetsfordon i Kronparkens östra del ska återställas till gångväg enligt särskilt avtal i skötselplan, bilaga 4.4.

Andra bestämmelser som gäller för området

Uppsala kommun vill erinra om att utöver reservatsföreskrifterna gäller även andra lagar, förordningar och föreskrifter för området. Av särskild betydelse för reservatets syften är bland annat:

- artskyddsförordningen (2007:845) och Naturvårdsverkets föreskrifter (NFS 1999:7 med ändringar 1999:12, 2005:12 och 2008:3) om artskydd med bestämmelser om bl.a. fridlysning av vissa växt- och djurarter,
- terrängkörningslagen (1975:1313) och terrängkörningsförordningen (1978:594) med visst förbud mot körning i terräng,
- jaktlagen (1987:259) som anger att alla vilda fåglar och däggdjur samt deras ägg, ungar och bon är fredade, med undantag för sådan jakt som är tillåten enligt samma lag,
- bestämmelserna i 2 kap. kulturmiljölagen (1988:950) om skydd av fasta fornlämningar. Bestämmelserna innebär bland annat att det är förbjudet att på något sätt förändra, ta bort, täcka över eller i övrigt skada en fornlämning,
- allemansrätten (inskriven i grundlagen sedan 1994) innebär en begränsad rätt för var och en att färdas över annans mark och att tillfälligt uppehålla sig där. Med rätten följer krav på hänsyn och varsamhet mot natur och djurliv, mot markägare och mot andra människor ute i naturen. De allmänna hänsynsregler som gäller för alla som nyttjar naturen och allemansrätten återfinns i miljöbalkens 2 kap. 2 och 7 kap.,
- Kronparken ligger inom ett yttre skyddsområde för grundvattentäkt beslutat av Länsstyrelsen den 27 november 1989. För skyddsområdet gäller särskilda skyddsföreskrifter. Syftet med vattentäktens skyddsområde är att förhindra verksamhet som kan medföra risk för förorening, exempelvis grävning och ledningsschakt vilket kan kräva särskilt tillstånd,
- Kronparken ligger inom riksintresse för kulturmiljövården (C 40 A),
- västra delen av Kronparken ingår i detaljplan för Rosendalsfältet antagen 2007-02-15 med planbestämmelsen "Naturområde",
- östra delen av Kronparken ingår i detaljplan för Södra fältet antagen 1992-11-23 med planbestämmelsen "Naturområde".

Ledningsdragningar

Ledningsdragningar som krävs för att utveckla infrastrukturen i Uppsala eller regionen och ombyggnad av befintliga anläggningar för att klara ökad kapacitet eller för att klara myndighetskrav hindras inte av reservatsbeslutet. Nya ledningar där mark tas i anspråk ska dock föregås av tillståndsprövning enligt reservatsföreskrifterna. Eventuell framtida kabelförläggning och ledningsdragningar ska så långt möjligt nyttja befintlig infrastruktur som vägar, gång-cykelväg eller läggas utanför reservatsområdet.

Uppgifter om naturreservatet

Namn	Kronparkens naturreservat
NVR- ID	2049141
Län	Uppsala län
Kommun	Uppsala
Lägesbeskrivning	Reservatet beläget i Uppsala stad i anslutning till Dag Hammarskjölds väg
Socken	Bondkyrko socken
Areal	23,3 ha
Naturgeografisk region	Borenemoral region – skogslandskap söder om norrlandsgräns
Kulturgeografisk region	Mellanbygden
Fastigheter	Kåbo 1:18, Kronåsen 1:25
Markägare	Uppsala kommun
Förvaltare	Uppsala kommun
Naturtyper Natura 2000	Västlig taiga (9010) Näringsrik granskog
Detaljplan	Södra Fältet. Antagen 1992-11-23 Rosendalsfältet. Antagen 2007-02-15

Beskrivning av området

Allmän beskrivning

Kronparkens naturreservat är en del av ett större naturområde i centrala Uppsala som sträcker sig på båda sidor om Dag Hammarskjölds väg. Området som ska avgränsas som naturreservat är en del av ett större skogsområde som går under benämningen Kronparken.

Områdets värdefulla tallskog växer på jämna sandavlagringar i anslutning till Uppsalaåsen. Tallbeståndet är ett av de äldsta och grovstammigaste i landet. Beståndet består av delvis flerskiktad skog med överståndare av mycket gamla träd på ca 350 år och upp till över 400 år, en generation träd som närmar sig 200 år samt enstaka träd från 50 år och ner till små plantor. Föryngringen av tall är god i det östra området och i det närmaste obefintlig i det västra. Fältskiktet domineras ännu av smalbladiga gräs, blåbärs- och lingonris. Men den tidigare gräsheden håller på att försvinna och ersätts av en kvävgynnad flora som hallon, örnbräken och älgört. I bottenskiktet förekommer de vanligaste skogsmossorna som hus- och väggmossa. I den sydöstra delen ligger ett litet kärr.

Historisk och nuvarande markanvändning

Kronparken är ligger inom ett historisk intressant område. I Kronparkens närhet låg det gamla Aros, nuvarande Uppsala, som på 1200-talet var rikets främsta kungsstad och därefter dess kyrkliga huvudstad. I närheten låg även platsen Håga som enligt fornforskarna kan ha utgjort medelpunkten i den bronsåldersbygd som ca 1000 f.Kr. blomstrade i Mälardalen. Vid denna tid låg Kronparksområdet på en ö omgiven havsvikar som genom landhöjningen blivit Hågaåns och Fyrisåns dalgångar. På östra stranden av denna ö sträckte sig Uppsalaåsen med utsikt över den gamla segelleden mot Uppsala. På åsen fanns några av de äldsta bebyggelseplatserna i området.

Kronparken har använts som övningsfält av militär sedan 1600-talets slut. I ett protokoll från år 1638 om skydd av kronans ”enskillte parcker, frie för skog- och djurfälle” nämns ett område vid Uppsala som sannolikt avser Kronparken. Bestämmelserna som gällde fram till år 1859, då skogsstyrelsen bildades, rörde i första hand det jaktbara viltet. Skogens funktion var inriktad på leverans av ek- och masttimmer till flottan. Under många århundraden användes Kronparken främst som betesmark och där svin, nöt och får under lång tid präglade skogens utseende. Ett kungligt beslut och ett mycket tidigt naturvårdsskydd gjordes år 1773 av Gustaf den III:e i samband med en utvidgning av militärens verksamhet vid Polacksbacken. Utvidgningen godkändes under förutsättning att ”...vid upprödandet deraf den skogsparck warder undantagen som är af ålder fredlyst till prydnad för Upsala slott...”.

Förutom det rent skogsbotaniska värdet har Kronparken också ett vetenskapshistoriskt värde, det var här som Carl von Linné beskrev och namngav bl.a. tall, gran, en, vårfryle och örnbräken. Kronparken fick sin första skogsbruksplan 1846. Det riktades kritik mot den form av skogsbruk som föreslagits; ”Att nedhugga dem alla (träden) under loppet af ett tiotal år vore misshushållning och ett barbari emot den vackra skogen”. På grund av kritiken omarbetades planen. En intressant uppgift är att det redan då växte tallar omkring på 300 år i Kronparken, vilket betyder att skogen var gammal redan på Rudbecks tid. Utifrån tallarnas snabba tillväxt och utseende så förekommer uppgifter om att tallar skulle vara sådda med frön från Holland av Olof Rudbeck d.ä. omkring år 1680.

Inom området finns sex kända och registrerade fornlämningar. I östra området finns ett sentida minnesmärke och en äldre höglignande lämning. I västra området finns en boplatslämning med anslutande gravstensättningar samt en hålvägsbildning.

Värden för friluftsliv och naturpedagogik

Området har höga värden som ett stadsnära strövområde och som närområde till förskolor och skolor. Området är lättillgängligt genom ett flertal gång- och cykelstigar som går genom området. En av dem, den så kallade Gula stigen, anlades på 1930-talet. Stigen är ca 10 km lång och går mellan Kronåsen vid Studenternas idrottsplats söderut till Skarholmen och Ekoln. Området erbjuder en närmiljö med möjligheter för vistelse och naturpedagogik.

Biologiska värden

Områdets biologiska värden är främst knutna till naturskogsförhållanden i form av gamla träd och död ved. Den rika vedfaunan innehåller ett flertal "hålträdsarter" som annars mest är kända från gamla ekar och andra ädellövträd. Här finns bl.a. brun guldbagge, kamklobaggar och flera arter trädlevande myror. Skogsduva och spillkråka är exempel på några förekommande fåglar som lever i Kronparkens hålträd. Taltickan, som enbart koloniserar gamla tallar, finns på flera tallar inom området. Hittills har 26 rödlistade arter och ytterligare ett antal signalarter (arter som indikerar miljöer med höga naturvärden) påträffats inom området.

Ärendets beredning

I översiktsplanen för Uppsala kommun från 2016 (ÖP 2016) föreslås att Kronparken ska skyddas och att reservatsutredning pågår.

Plan- och byggnadsnämnden gav Stadsbyggnadsförvaltningen den 27 augusti 2015 i uppdrag att redovisa förslag till beslut och skötselplan för ett naturreservat i Kronparken.

Plan- och byggnadsnämnden har den 12 januari 2018 beslutat att ställa sig bakom stadsbyggnadsförvaltningens förslag till beslut och skötselplan för det föreslagna naturreservatet Kronparken och att uppdra åt förvaltningen att förelägga ägare och innehavare av särskild rätt till mark om yttrande, samråda med myndigheter samt ge övriga intressenter i ärendet möjlighet till yttrande.

Plan- och byggnadsnämnden har den 18 april 2018 beslutat att föreslå kommunstyrelsen föreslå kommunfullmäktige att besluta om bildande av naturreservatet Kronparken i enlighet med framtagna beslutshandlingar.

Kommunstyrelsen tog den 16 maj 2018 ett beslut om att bilda naturreservatet Kronparken.

Kommunfullmäktige tog den 28 maj 2018 ett beslut om att bilda naturreservatet Kronparken.

Stadsbyggnadsförvaltningens bedömning och motivering

Reservatsbildningen innebär att ett viktigt tätortsnära natur- och vattenområde i Uppsala kommun får ett tillräckligt och ändamålsenligt skydd för friluftsliv- och naturvärden. Finansiering av naturvårdsförvaltningen sker genom Stadsbyggnadsförvaltningens anslag för skötsel av naturvårdsobjekt m.m. Löpande kostnader utgörs av skötselmoment såsom gränsmarkering, informationsskyltning, slyröjning, underhåll av stätor och stängsel, snöröjning, städning och tillsyn, dokumentation samt normal drift av kommunal mark.

Uppsala kommun bedömer att bildande av ett naturreservat för Kronparken är förenligt med kommunens gällande översiktsplan 2016.

Stadsbyggnadsförvaltningen föreslår att kommunfullmäktige beslutar om bildande av Kronparkens naturreservat enligt upprättade handlingar.

Intresseprövning och överensstämmelse med miljömålen

Uppsala kommun finner i enlighet med 5 § förordningen (1998:896) om hushållning med mark- och vattenområden m.m. att beslut om att bilda naturreservat är väl förenligt med en från allmän synpunkt lämplig användning av mark- och vattenresurser.

Området berörs av detaljplan Södra fältet från 1992 med planbestämmelsen "Naturområde" och av detaljplan Rosendalsfältet från 2007 med planbestämmelsen "Naturområde". Då naturreservat har som syfte att ytterligare främja friluftslivet och naturupplevelser i området motverkar reservatet och dess bestämmelser inte detaljplanen.

Kommunen finner vid en vägning mellan enskilda och allmänna intressen i enlighet med 7 kap. 25 § miljöbalken att det för att skydda och bevara områdets friluftsliv- och naturvärden finns skäl att besluta om att bilda naturreservat, att förordna om föreskrifter för att skydda området samt att fastställa upprättad skötselplan.

Kommunen bedömer att ett naturreservat i det aktuella området är förenligt med hushållningsbestämmelserna i 3 kap. miljöbalken.

Beslutet överensstämmer med kommunens Översiktsplan och bidrar även till att uppfylla de nationella miljömålen avseende Ett rikt växt- och djurliv, Levande skogar, samt en God bebyggd miljö.

Tillsyn och förvaltning

Reservatsförvaltare är enligt reglementets nuvarande utformning Stadsbyggnadsförvaltningen i Uppsala kommun. Förvaltaren ansvarar för genomförande och dokumentation av skötselåtgärder enligt gällande skötselplan samt reservatets gränsmarkering, skyltning, samt frekvent återkommande underhåll av mark, vatten och anläggningar. Förvaltaren ska fortlöpande samråda med tillsynsmyndigheten särskilt i frågor där skötselplanen inte tydligt reglerar åtgärden.

Tillsynsmyndigheten är enligt reglementets nuvarande utformning Miljö och hälsoskyddnämnden i Uppsala kommun. I tillsynen ingår kontroll av efterlevnad av reservatsbestämmelser samt prövning av tillstånd och dispenser.

Överklagande

Den som överklagar kommunfullmäktiges beslut ska göra det skriftligt genom besvär till länsstyrelsen. Överklagandet ska sändas till Kommunledningskontoret som vidarebefordrar ärendet till länsstyrelsen. Besvärshandlingen ska vara egenhändigt undertecknad av klaganden eller dennes ombud och insänd inom tre veckor från kungörelse i ortstidning. Insändes besvärshandlingar som brev via posten ska de ske till adress: Kommunledningskontoret, 753 75, Uppsala.

Bilagor

Bilaga 1	Beslutskarta
Bilaga 1a	Beslutskarta IR
Bilaga 2	Översiktskarta
Bilaga 3	Förvaltningskarta
Bilaga 4	Skötselplan med bilagor

Sakägare

Särskild lista

Sändlista

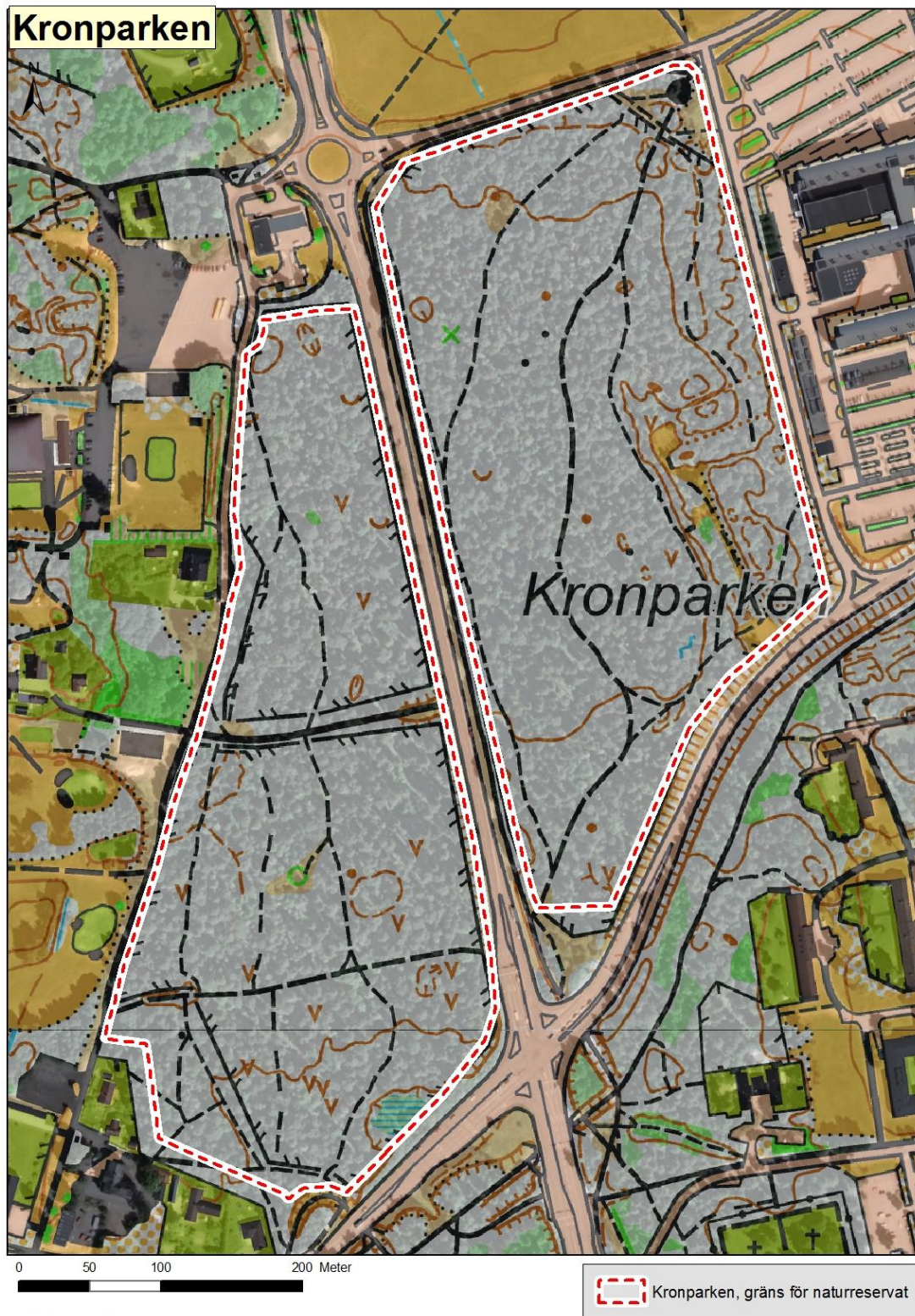
Länsstyrelsen, lansstyrelsen@lansstyrelsen.se
Skogsstyrelsen, skogsstyrelsen@skogsstyrelsen.se
Naturvårdsverket, registrator@naturvardsverket.se
Försvarmakten, exp-hkv@mil.se
Sveriges Geologiska Undersökning, sgu@sgu.se
Miljöförvaltningen, Uppsala kommun, miljoforvaltningen@ uppsala.se

Skanova, remisser-stockholm@skanova.se
[Telia Sonera Sverige Netfastigheter, Mårtensgatan 11, 123 86 FARSTA](http://Telia.Sonera.Sverige.Netfastigheter.Martensgatan.11.123.86.FARSTA)
Svenska Kraftnät, registrator@svk.se, alt. Box 1200, 172 24 SUNDBYBERG
Vattenfall Eldistribution AB, registratur.eldistribution@vattenfall.com
IP only Uppsala vivianne.ehrnlund@ip-only.se
Uppsala Vatten och Avfall AB,
uppsalavatten@uppsalavatten.se
<Jessica.Berg2@uppsalavatten.se>

Naturskyddsföreningen i Uppsala län, skogsgruppen, k.jorgen.sjostrom@telia.com
Uppsala Naturskyddsförening, c/o Per Hedberg, per@vretatorp.se,
Entomologiska föreningen i Uppland, c/o Stefan Eriksson, stefan Eriksson@eurofins.se
Upplands botaniska förening, karolin.ring@gmail.com, mora.aronsson@habonet.net
Upplands Ornitologiska Förening, info.uof@gmail.com
Friluftsförbundet i Uppsala, uppsala@friluftsframjandet.se
Stadsbyggnadsförvaltningen, Avdelning gata park natur, Egen regi Drift

BILAGA 1

Beslutskarta



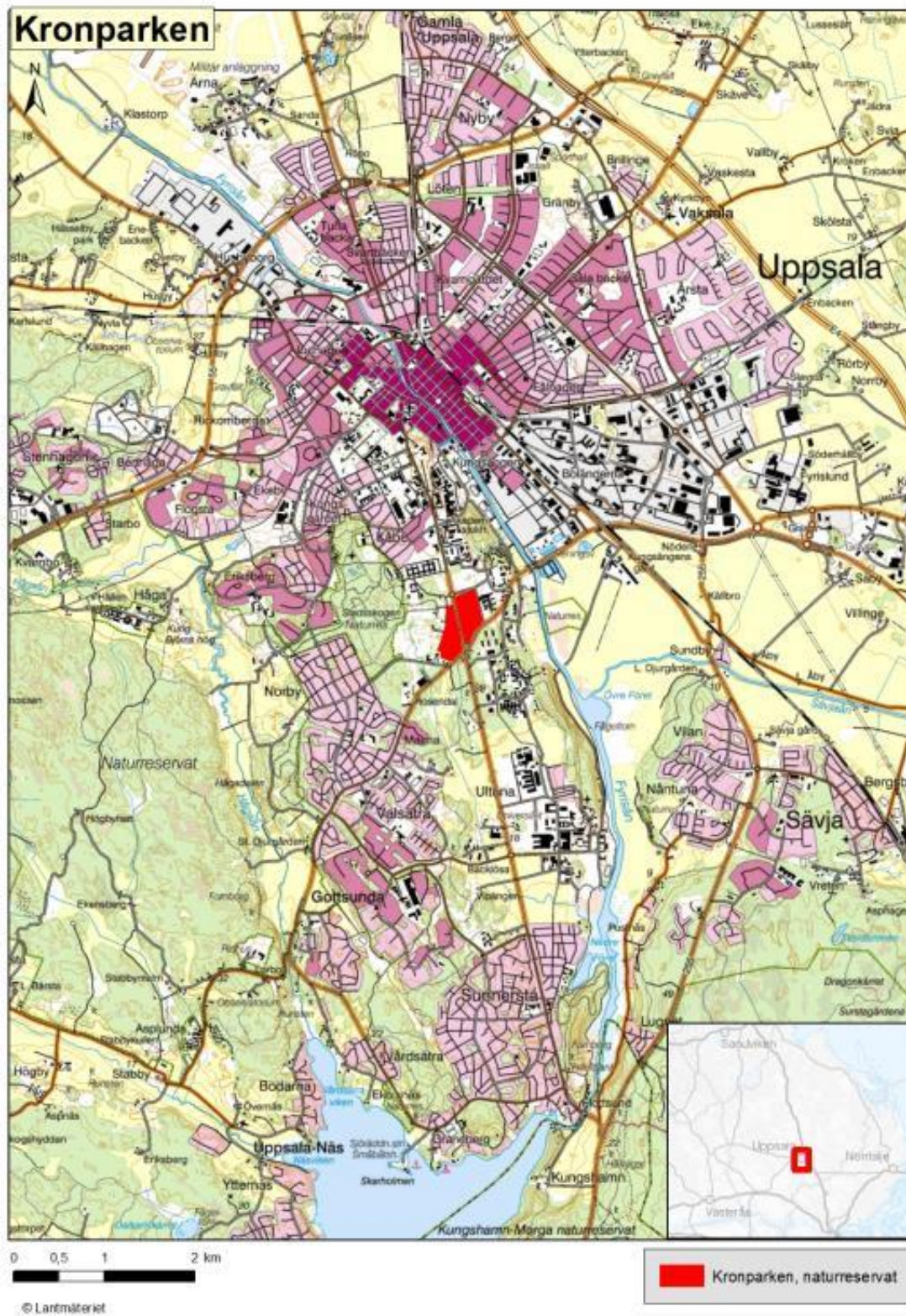
BILAGA 1a

Beslutskarta 1 IR



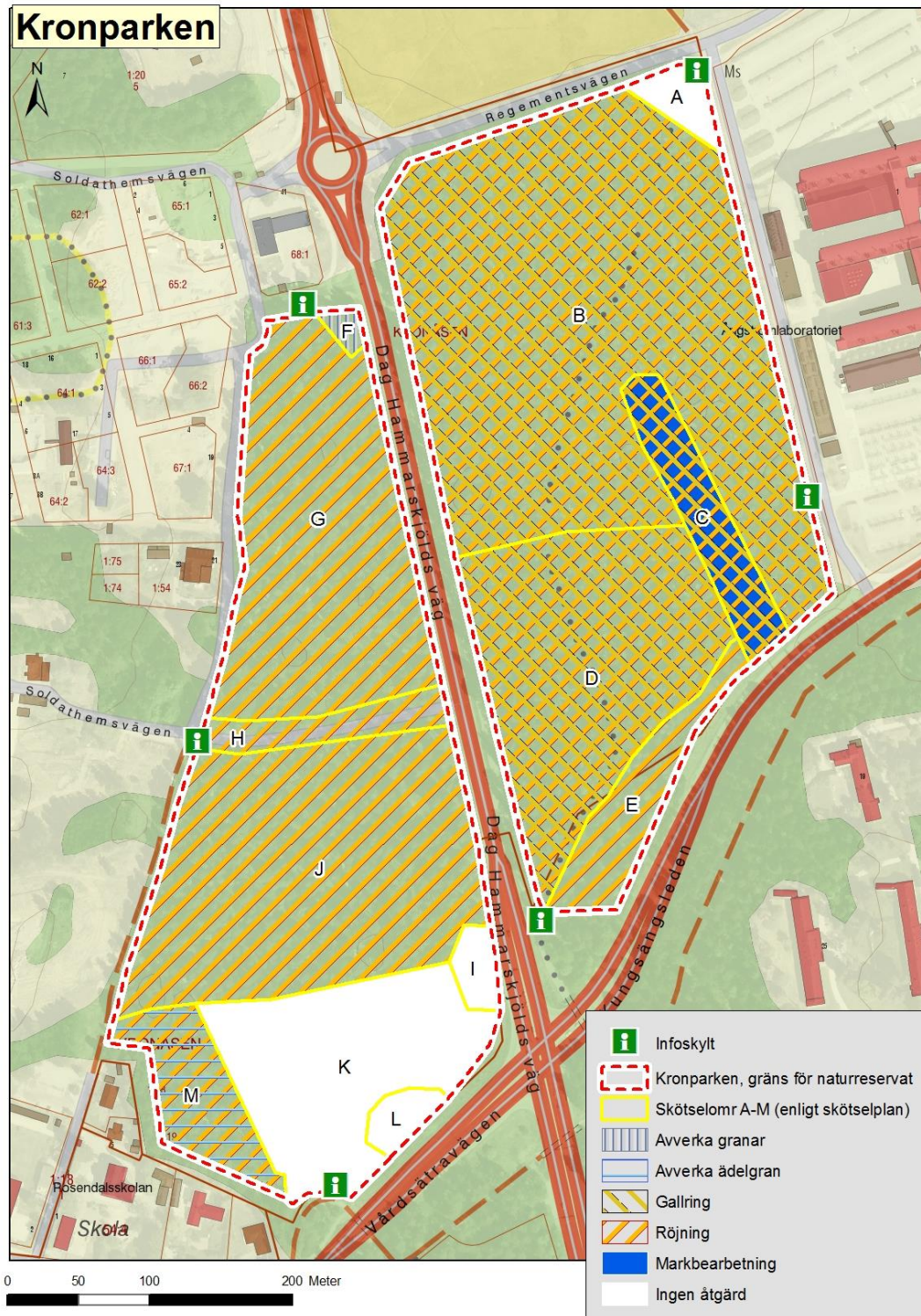
BILAGA 2

Översiktskarta



BILAGA 3

Förvaltningsinriktning



BILAGA 4

Skötselplan