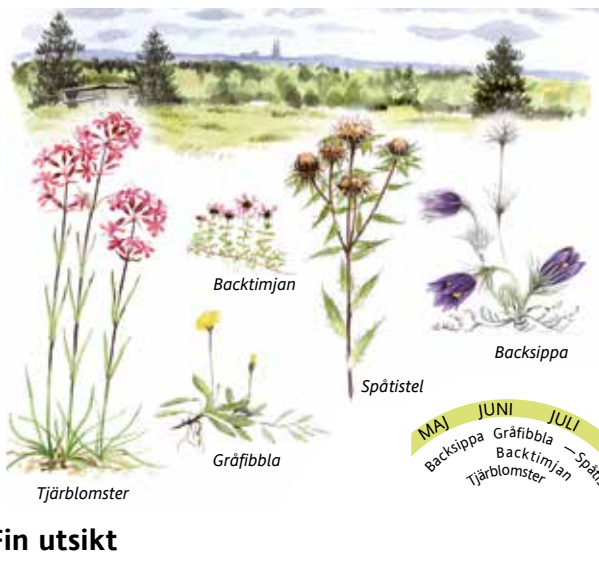




# Tunåsen – högsta punkten i Gamla Uppsala



## Fin utsikt

Mellan Röbo och Kungshögarna ligger Tunåsen, bara ett stenkast från staden. På toppen belönas du med utsikt över hela Uppsala och det fantastiska landskapet runt om. Domkyrkan syns tydligt åt söder och en fin vy av Gamla Uppsala syns norrut.

## Speciella torrväxter

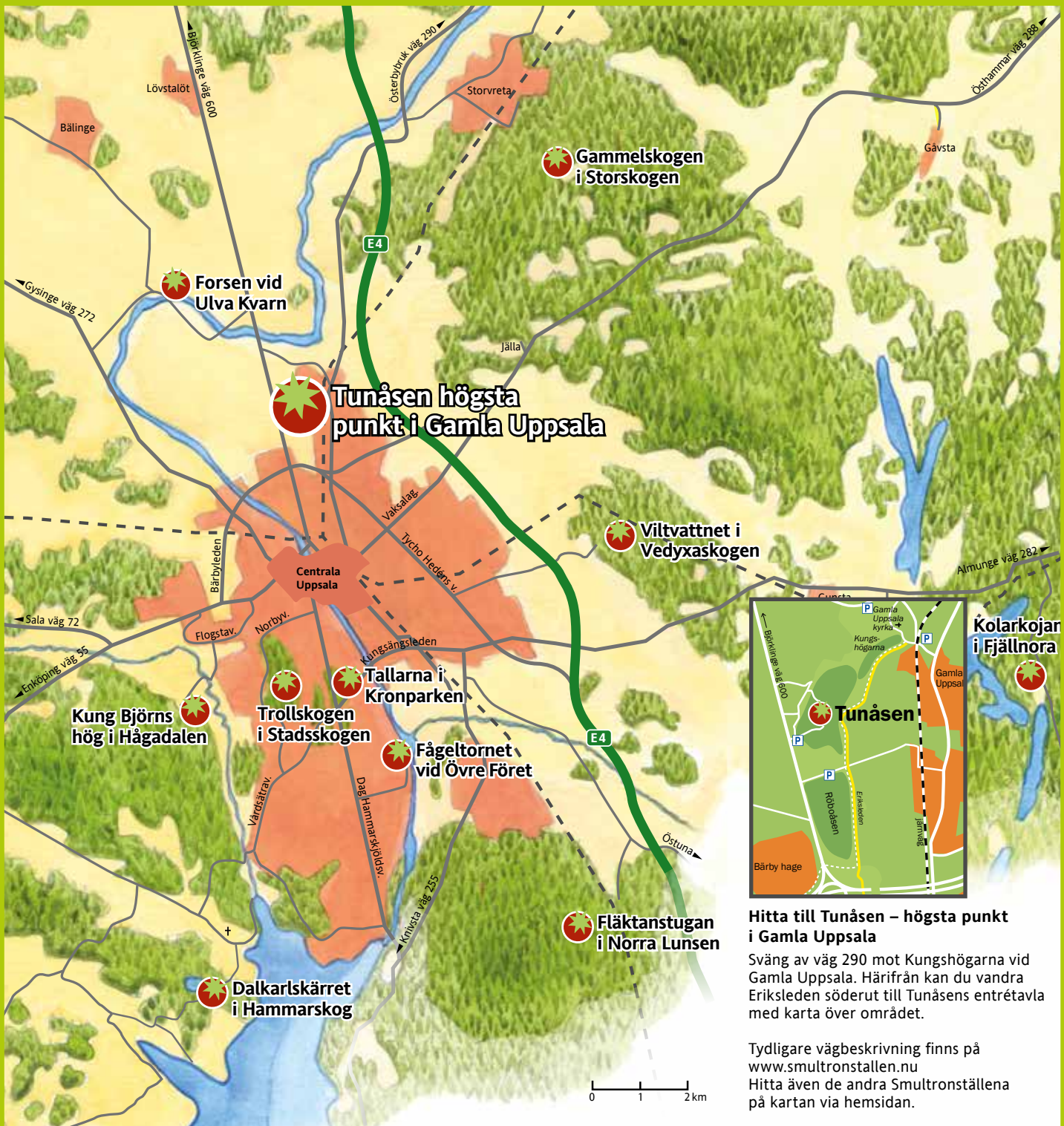
På toppen av en rullstensås är marken torr eftersom vattnet dräneras i sanden och gruset. Växterna här är riktiga tuffingar med speciella förmågor för att klara av torkan. Här kan du bland annat hitta baksippor, spåtistel och bactimjan.

## Högstämd picknick

Tunåsen passar bra för en picknick. Sätt dig vid bordet och njut av vyerna. Det kan vara intressant att vandra förbi Kungshögarna på vägen hit eller hem för att känna historiens vingslag.



[www.smultronstallen.nu](http://www.smultronstallen.nu)



## Tunåsen högsta punkt i Gamla Uppsala

Gammelskogen i Storskogen

Forsen vid Ulva Kvarn

Viltvattnet i Vedyxaskogen

Kung Björns hög i Hågadalen

Trollskogen i Stadsskogen

Tallarna i Kronparken

Fågeltornet vid Övre Föret

Dalkarlskärret i Hammarskog

Fläktanstugan i Norra Lunsen

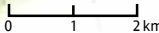
Kolarkojor i Fjällnora



### Hitta till Tunåsen – högsta punkt i Gamla Uppsala

Sväng av väg 290 mot Kungshögarna vid Gamla Uppsala. Härifrån kan du vandra Eriksleden söderut till Tunåsens entréavla med karta över området.

Tydligare vägbeskrivning finns på [www.smultronstallen.nu](http://www.smultronstallen.nu)  
Hitta även de andra Smultronställena på kartan via hemsidan.





# SMULTRONSTÄLLEN I NATUREN

## Ut och njut!

Upptäck Upplands smultronställen

Vad vill du göra?

Grilla, vandra eller njuta av utsikten?

Smultronställen i naturen är:

- Fina platser.
- Lätta att hitta till.
- Enkla att vara i.
- Värdefull natur.
- Till för dig!

Läs mer på hemsidan eller ställ frågor  
till Biotopia på telefon: 018-727 63 70.

[www.smultronstallen.nu](http://www.smultronstallen.nu)



Naturkartan

En app för iPhone och Android