

# Ritningar som behövs för uppförande av plank

För att handläggningen av ditt ärende ska gå smidigt och snabbt är det viktigt att ritningarna innehåller rätt information.

När du söker bygglov för plank ska du alltid lämna in följande ritningar:

- Situationsplan
- Elevationsritningar (fasadritningar)
- Detaljritningar

I vissa fall kan du behöva lämna in ytterligare ritningar som till exempel markplaneringsritning. Det beror på vad projektet innehåller. Du får då information om detta efter en första granskning av ditt ärende.

Innan du skickar in din ansökan bör du ha tänkt igenom placering och utformning noggrant. För ett ärende där lov redan beviljats innebär ändringar ofta att ett nytt lov behöver sökas.

Gemensamt för alla ritningar är att de ska innehålla information om:

- Fastighetsbeteckning
- Datum för upprättande eller senaste revidering av ritning
- Ritningsnummer
- Skala och skalstock
- Namn på ritningen (till exempel elevationsritning)

Ritningarna behöver vara tydliga och lätta att förstå. Exempelritningarna visar vilken kvalitet ritningarna behöver ha och vilken information som alltid behöver finnas med på dem. Du kan behöva lämna ytterligare information beroende på vad ditt projekt innehåller.

**UPPSALA VATTEN OCH AVFALL AB**

Anmälan om VA-anslutning ska göras till Uppsala Vatten och Avfall AB (www.uppsalaavatten.se), tel 018-727 94 00.

Uppsala Vattens del av servisledningarna till tomtgräns måste vara utförd innan fastighetens del av VA-installation påbörjas. Dag- och dräneringsvatten får ej vara anslutet till spillvattenledning.

Uppdämningsnivå för dagvatten = Marknivå i förbindelsepunkt

Inga tillfälliga eller permanenta konstruktioner får uppföras närmare än 1,2 meter från yttersta ledningens ytterkant

För frågor, t ex annan servisläge, Kontakta Uppsala Vatten och Avfall AB tel. 018-727 94 00

**FASTIGHETSGRÄNSER**

Fastighetsgräns  
Osäker gräns

Traktgräns  
Gränspunkt

**HÖJDER**

+ 00,0 Markhöjder  
+ SH +00,0 Sockelhöjd  
+ FG +00,0 Färdigt golv

Höjdkurva  
Arbetsfix  
+ Arb-fix +00,00  
+ Tex Ök elskåp

**BYGGNADER**

Trappa  
Planerad byggnad  
Transformatorstation  
Skärmtak

Byggnad  
Bostad  
Uthus

**VANLIGA TECKEN I KARTAN**

Gemesamhetsanläggning  
Servituträttighet  
Ledningsrätt

Kraftledning  
Övrig ledning luft  
Begränsningslinje

Berg  
Träd  
Skog  
Belysningsstolpe, mast  
Strandskyddslinje

Väggkant  
Häck  
Staket  
Slänt  
Stödmur  
Pool  
Dike  
Järnväg  
Fornlämning

Fullständig lista över karttecken finns på [www.uppsala.se/nybyggnadskarta](http://www.uppsala.se/nybyggnadskarta).

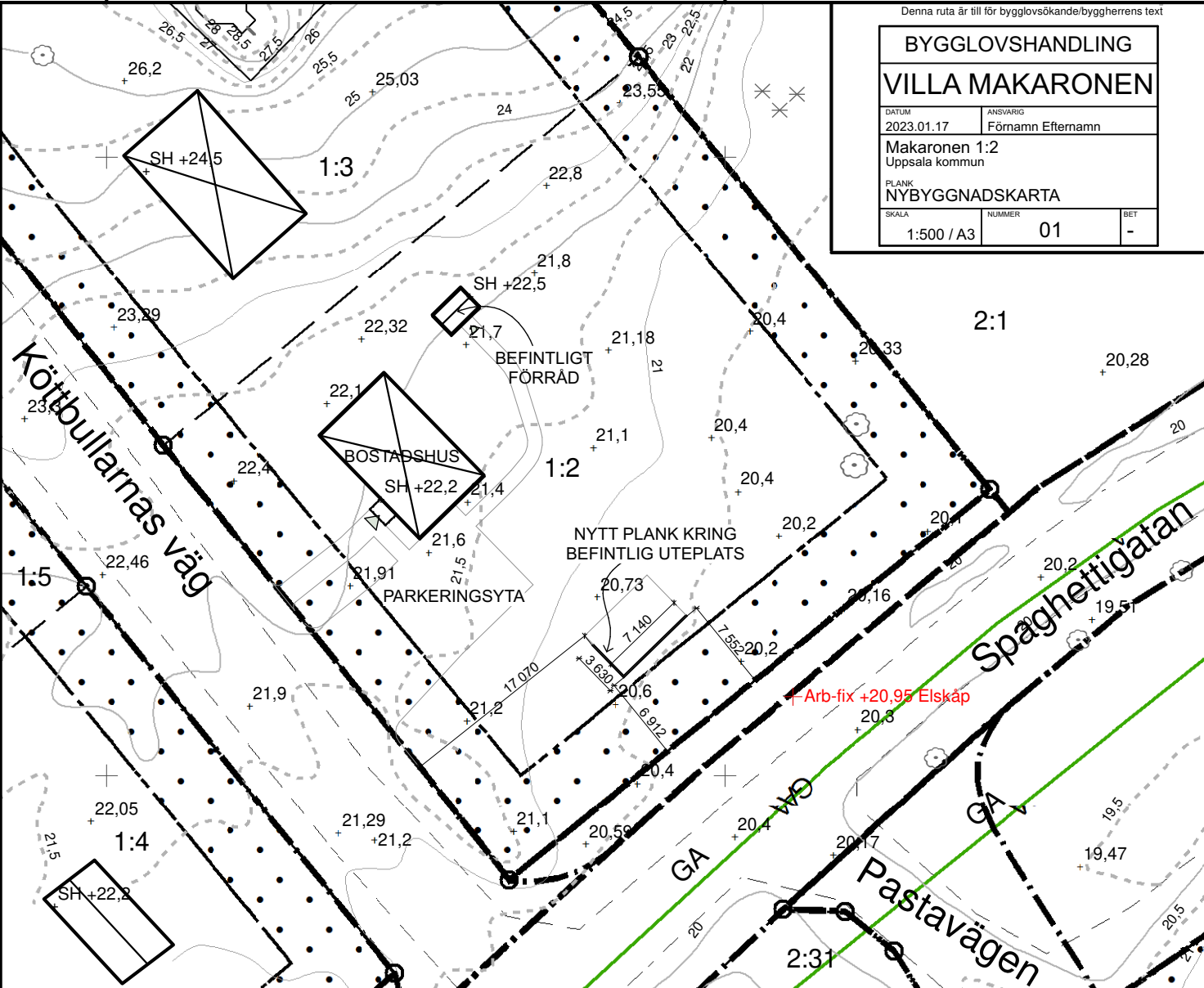
**PLANBESTÄMMELSER**

Användningsområde  
Egenskapsområde

Prickmark  
Plusmark

Se gällande plan för mer information kring din fastighets planbestämmelser

0 5 10 15 Meter  
Skala: 1:500  
Format: A4



Denna ruta är till för bygglovsökande/byggherrens text

**BYGGLOVSHANDLING**

**VILLA MAKARONEN**

DATUM: 2023.01.17  
ANSVARIG: Förnamn Efternamn

Makaronen 1:2  
Uppsala kommun

PLANK  
NYBYGGNADSKARTA

SKALA: 1:500 / A3  
NUMMER: 01  
BET: -

Kontroll karta/handläggare  
Namn Namnsson

Kontroll i fält/datum  
NN/2023-02-30

Pågående bygglov, DNR  
PBN 2023/009999

**FASTIGHETSUPPGIFTER**

Adress: Köttb ulla rna s vä g 35  
Areal: 2242 kvm  
Plan: 0380-P2001/49, MAKARONILÅDA M FL, LAGA KRAFT 2001-02-30

**GEO DATA ENHETEN**

STADSBYGGNADSFÖRVALTNINGEN  
Uppsala kommun, Stadsbyggnadsförvaltningen,  
geodataenheten, 753 75 Uppsala  
Besöksadress: Stadshusgatan 2, Telefon: 018-727 00 00 (växel)  
E-postadress: nybyggnadskarta@upsala.se

KOORDINATSYSTEM I PLAN/HÖJD: SWEREF99 18 00 / RH2000

**NYBYGGNADSKARTA: B**

**MAKARONEN 1:2**

Upprättad: 2023-02-31  
Giltig t.o.m.: 2025-02-31  
Revidering möjlig t.o.m.: 2028-02-31

**B**

Uppsala kommun  
KARTANS INNEHÅLL FÅR INTE ÄNDRAS

Nybyggnadskarta, DNR  
PBN 2023/009988

6643800

6643750

**FÖRKLARINGAR**

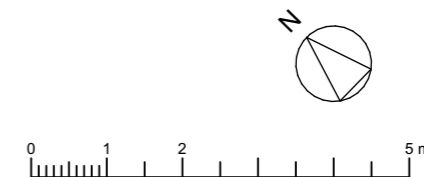

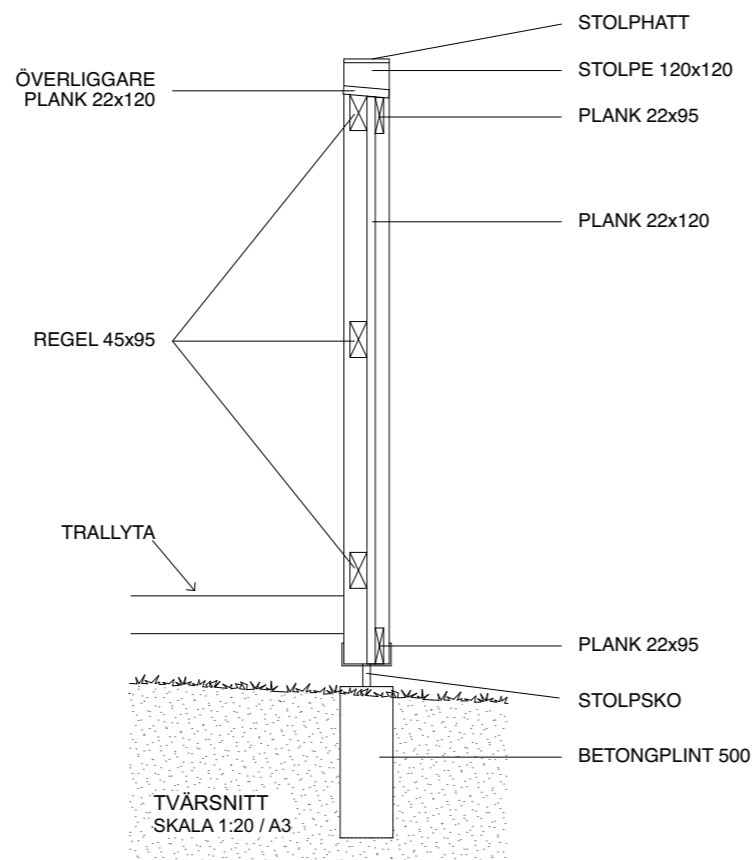

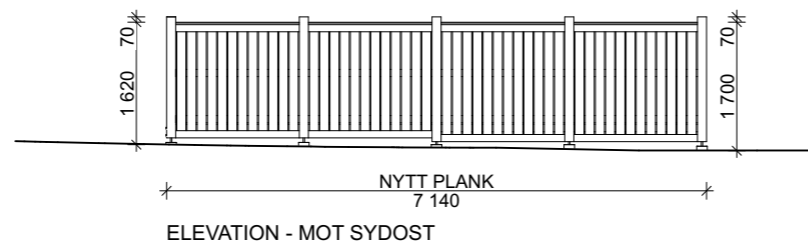
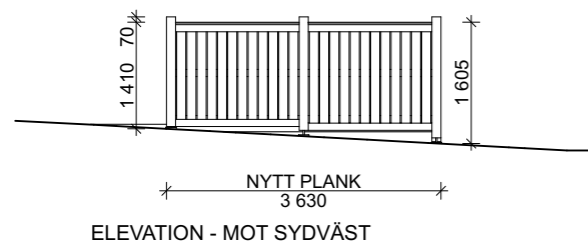
Plank av trä målas i samma vita kulör som bostadshuset NCS S 1002-Y. Stolpskor och stolphattar i galvad plåt.

**HÄNVISNINGAR**

01 förenklad nybyggnadskarta  
02 Plank

**FÖRESKRIFTER**

Måtsättning i millimeter om inget annat anges.



BET	ÄNDRING AV/SE	DATUM	Sign.
<b>BYGGLOVSHANDLING</b>			
<b>VILLA MAKARONEN</b>			
DATUM	ANSVARIG		
2023.01.17	Förmann Eftermann		
Makaronen 1:2 Uppsala kommun			
PLANK			
SKALA	NUMMER	BET	
1:20 / A3 1:100 / A3	02	-	