

Ritningar som behövs för uppförande av mur

För att handläggningen av ditt ärende ska gå smidigt och snabbt är det viktigt att ritningarna innehåller rätt information.

När du söker bygglov för mur ska du alltid lämna in följande ritningar:

- Situationsplan
- Elevationsritningar (fasadritningar)
- Marksektionsritningar

I vissa fall kan du behöva lämna in ytterligare ritningar som till exempel markplaneringsritning och detaljritningar. Det beror på vad projektet innehåller. Du får då information om detta efter en första granskning av ditt ärende.

Innan du skickar in din ansökan bör du ha tänkt igenom placering och utformning noggrant. För ett ärende där lov redan beviljats innebär ändringar ofta att ett nytt lov behöver sökas.

Gemensamt för alla ritningar är att de ska innehålla information om:

- Fastighetsbeteckning
- Datum för upprättande eller senaste revidering av ritning
- Ritningsnummer
- Skala och skalstock
- Namn på ritningen (till exempel elevationsritning)

Ritningarna behöver vara tydliga och lätta att förstå. Exempelritningarna visar vilken kvalitet ritningarna behöver ha och vilken information som alltid behöver finnas med på dem. Du kan behöva lämna ytterligare information beroende på vad ditt projekt innehåller.

UPPSALA VATTEN OCH AVFALL AB

Anmälan om VA-anslutning ska göras till Uppsala Vatten och Avfall AB (www.upsalavatten.se), tel 018-727 94 00.

Uppsala Vattens del av servisledningarna till tomtgräns måste vara utförd innan fastighetens del av VA-installation påbörjas. Dag- och dräneringsvatten får ej vara anslutet till spillvattenledning.

Uppdämningsnivå för dagvatten = Marknivå i förbindelsepunkt

Inga tillfälliga eller permanenta konstruktioner får uppföras närmare än 1,2 meter från yttersta ledningens ytterkant

För frågor, t ex annan servisläge, Kontakta Uppsala Vatten och Avfall AB tel. 018-727 94 00

FASTIGHETSGRÄNSER

Fastighetsgräns

Traktgräns

Osäker gräns

Gränslinjens exakta läge är inte utrett av Lantmäterimyndigheten, > 0,10m osäkerhet i läge.

Gränspunkt

HÖJDER

+ 00,0 Markhöjder

+ SH +00,0 Sockelhöjd

+ FG +00,0 Färdigt golv

Höjdkurva

Arbetsfix

+ Arb-fix +00,00

+ Tex Ök elskåp

BYGGNADER

Trappa

Planerad byggnad

Byggnad

Transformatorstation

Skärmtak

Bostad

Uthus

VANLIGA TECKEN I KARTAN

Gemesamhetsanläggning

Servituträttighet

Ledningsrätt

Väggkant

Häck

Staket

Kraftledning

Övrig ledning luft

Begränsningslinje

Berg

Träd

Skog

Belysningsstolpe, mast

Strandskyddslinje

Slänt

Stödmur

Pool

Dike

Järnväg

Fornlämning

Prickmark

Plusmark

Fullständig lista över karttecken finns på www.upsala.se/nybyggnadskarta.

PLANBESTÄMMELSER

Användningsområde

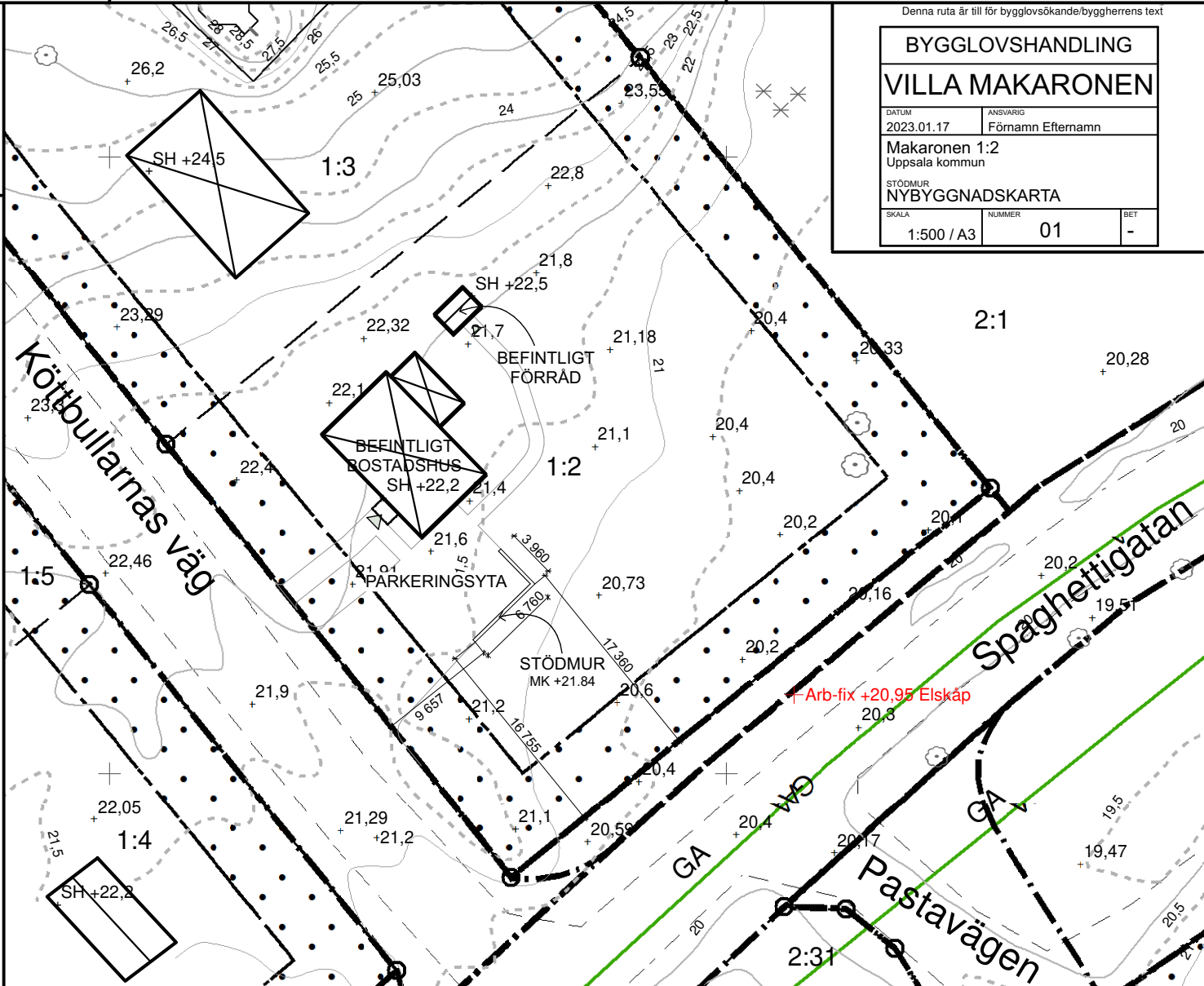
Egenskapsområde

Se gällande plan för mer information kring din fastighets planbestämmelser

0 5 10 15 Meter

Skala: 1:500

Format: A4



Denna ruta är till för bygglovsökande/byggherrens text

BYGGLOVSHANDLING

VILLA MAKARONEN

DATUM: 2023.01.17

ANSVARIG: Förnamn Efternamn

Makaronen 1:2

Uppsala kommun

STÖDMUR

NYBYGGNADSKARTA

SKALA: 1:500 / A3

NUMMER: 01

BET: -

Kontroll karta/handläggare: Namn Namnsson

Kontroll i fält/datum: NN/2023-02-30

Pågående bygglov, DNR: PBN 2023/009999

FASTIGHETSUPPGIFTER

Adress: Köttb ulla rna s vä g 35

Areal: 2242 kvm

Plan: 0380-P2001/49, MAKARONILÄDA M FL, LAGA KRAFT 2001-02-30

GEO DATA ENHETEN

STADSBYGGNADSFÖRVALTNINGEN

Uppsala kommun, Stadsbyggnadsförvaltningen, geodataenheten, 753 75 Uppsala

Besöksadress: Stadshusgatan 2, Telefon: 018-727 00 00 (växel)

E-postadress: nybyggnadskarta@upsala.se

KOORDINATSYSTEM I PLAN/HÖJD: SWEREF99 18 00 / RH2000

NYBYGGNADSKARTA: B

MAKARONEN 1:2

Upprättad: 2023-02-31

Giltig t.o.m.: 2025-02-31

Revidering möjlig t.o.m.: 2028-02-31

Uppsala kommun

KARTANS INNEHÅLL FÅR INTE ÄNDRAS

Nybyggnadskarta, DNR

PBN 2023/009998

6643800

6643750

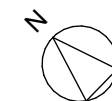
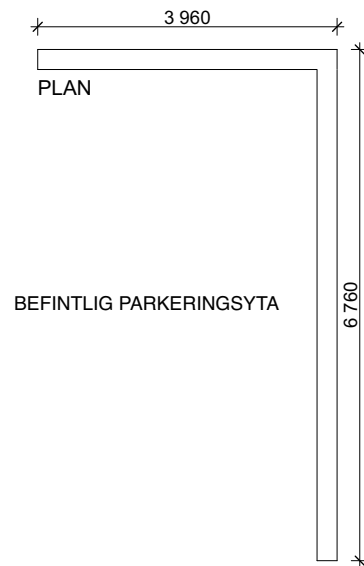
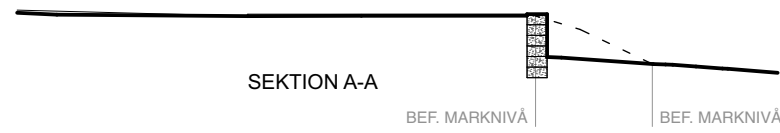
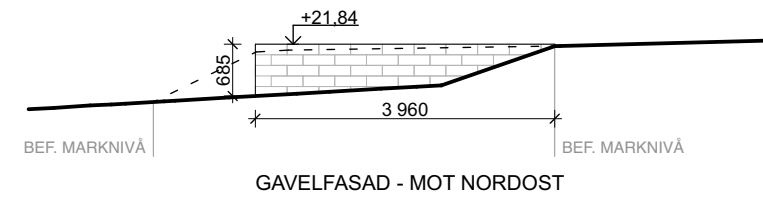
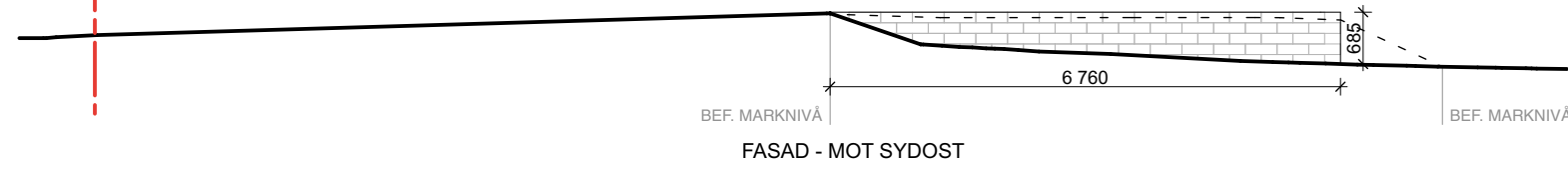
B

FASTIGHETSGRÄNS

FÖRKLARINGAR
Stödmur av mursten byggs kring parkeringsytan.
Grå mursten 420x265x140mm

HÄNVISNINGAR
01 förenklad nybyggnadskarta
02 Mur

FÖRESKRIFTER
Mättsättning i millimeter om inget annat anges.



BET	ÄNDRING AV/SE	DATUM	Sign.
BYGGLOVSHANDLING			
VILLA MAKARONEN			
DATUM	ANSVARIG		
2023.01.17	Förman Efternamn		
Makaronen 1:2 Uppsala kommun			
STÖDMUR	MUR		
SKALA	NUMMER	BET	
1:100 / A3	02	-	