

PLANBESTÄMMELSER

Följande gäller inom områden med nedanstående beteckningar.

Endast angiven användning och utformning är tillåten.

Där beteckning saknas gäller bestämmelsen inom all kvartersmark eller all allmän plats eller allt vattenområde på plankartan.

GRÄNSLINJER

- Planområdesgräns
- Användningsgräns
- Egenskapsgräns

ANVÄNDNING AV ALLMÄN PLATS

GCVÄG Gång- och cykelväg

ANVÄNDNING AV KVARTERSMARK

E Tekniska anläggningar

EGENSKAPSBESTÄMMELSER FÖR ALLMÄN PLATS

Utformning av allmän plats

bro₁ Bro

passage₁ Passage för utter

Upphävande av strandskydd

a₁ Strandskyddet är upphävt.

EGENSKAPSBESTÄMMELSER FÖR KVARTERSMARK

Höjd på byggnadsverk

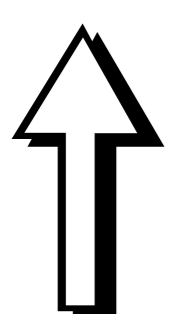
h₁ 0,0 Högsta nockhöjd är angivet värde i meter.

Upphävande av strandskydd

a₂ Strandskyddet är upphävt.

GENOMFÖRANDETID

Genomförandetiden är 5 år över hela planområdet och börjar gälla fr.o.m. laga kraft datum.



0 100 200 300 400 500 1 000 m

SKALA 1:6 000 (A1)



Granskning

Detaljplan för Ulva gång- och cykelväg

Upprättad: 2026-03-23

Boel Hellman
planchef

Emil Lindström
planarkitekt

Beslutsdatum Instans

Samråd: 2025-10-23 PBN

Granskning: 2025-10-23 PBN

Antagande: PBN

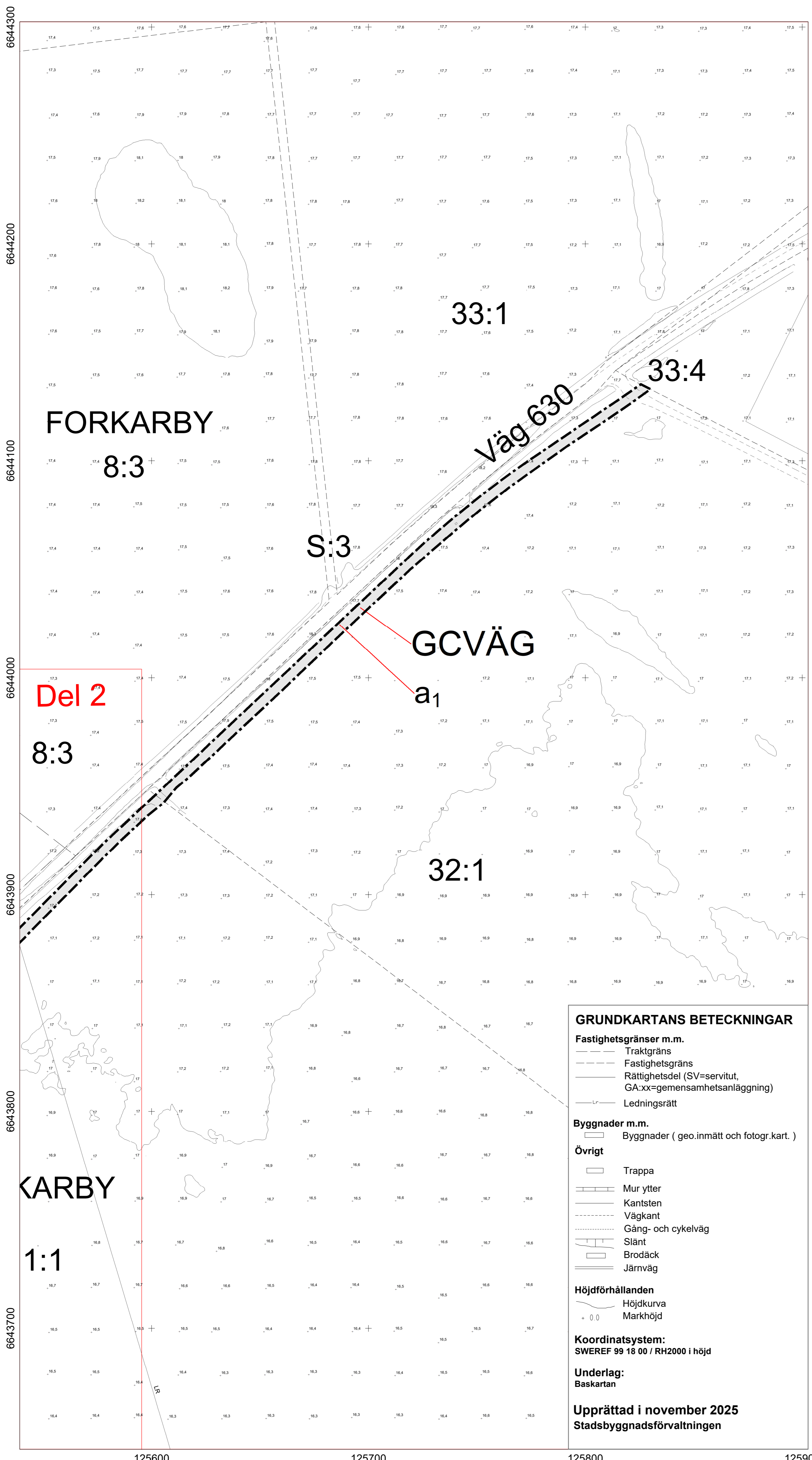
Laga kraft:

Till planen hör:

Plankarta

Planbeskrivning

diariernr: PBN 2025-003239



PLANBESTÄMMELSER

Följande gäller inom områden med nedanstående beteckningar.
Endast angiven användning och utformning är tillåten.
Där beteckning saknas gäller bestämmelsen inom all kvartersmark eller all allmän plats eller allt vattenområde på plankartan.

GRÄNSLINJER

- Planområdesgräns
- - - - - Användningsgräns
- · - · - Egenskapsgräns

ANVÄNDNING AV ALLMÄN PLATS

GCVÄG Gång- och cykelväg

ANVÄNDNING AV KVARTERSMARK

E Tekniska anläggningar

EGENSKAPSBESTÄMMELSER FÖR ALLMÄN PLATS

Utformning av allmän plats

- bro₁** Bro
- passage₁** Passage för utter

Upphävande av strandskydd

- a₁** Strandskyddet är upphävt.

EGENSKAPSBESTÄMMELSER FÖR KVARTERSMARK

Höjd på byggnadsverk

- h₁ 0,0** Högsta nockhöjd är angivet värde i meter.

Upphävande av strandskydd

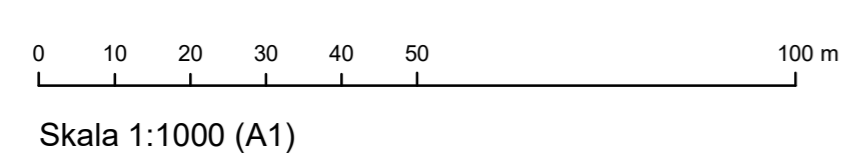
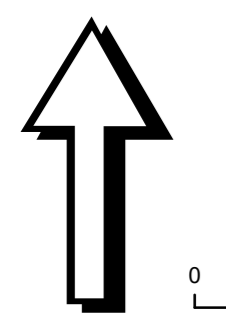
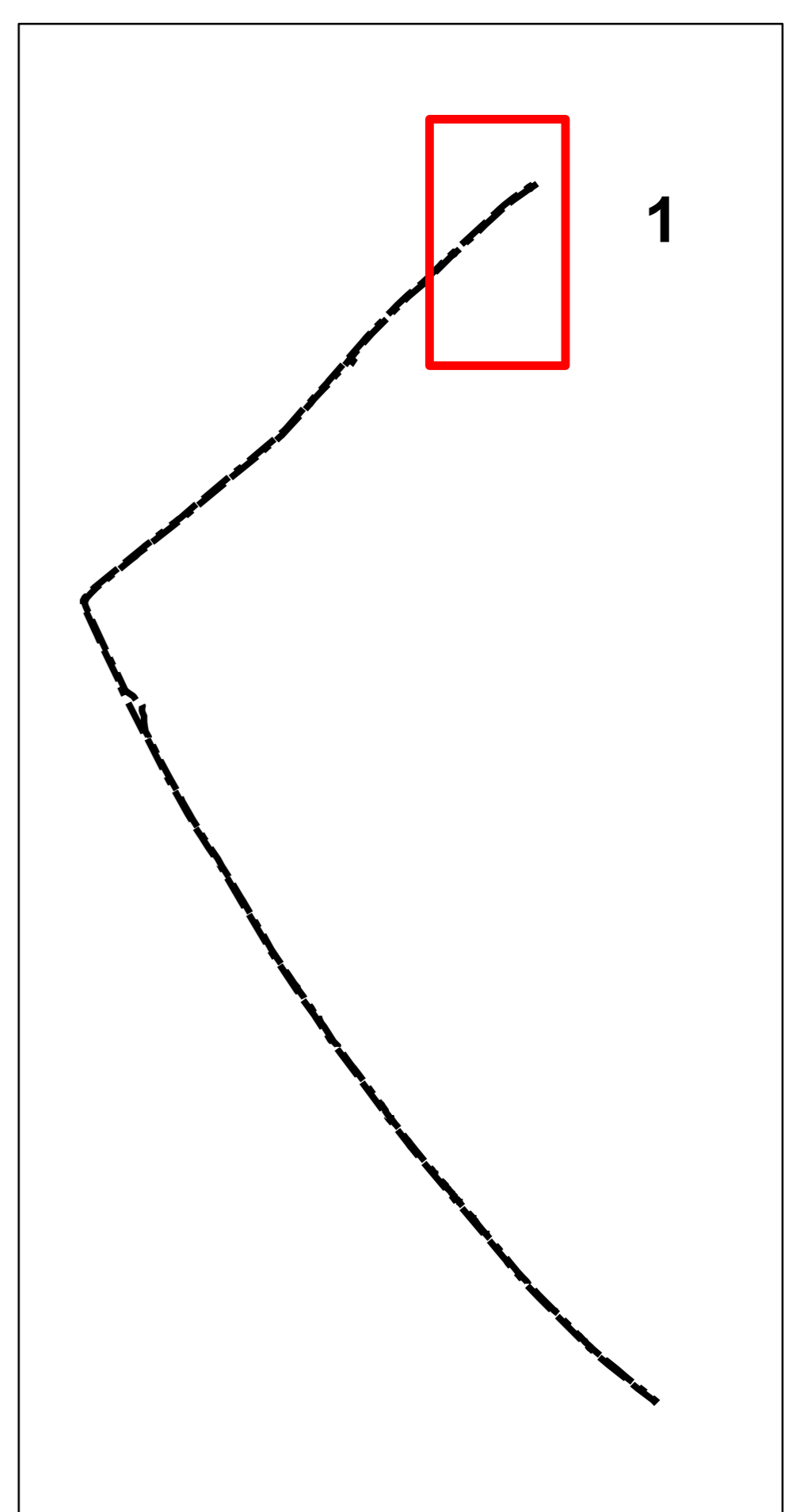
- a₂** Strandskyddet är upphävt.

GENOMFÖRANDETID

Genomförandetiden är 5 år över hela planområdet och börjar gälla fr.o.m. laga kraft datum.

GRUNDKARTANS BETECKNINGAR

- Fastighetsgränser m.m.**
- Traktgräns
 - - - Fastighetsgräns
 - Rättighetsdel (SV=servitut, GA:xx=gemensamhetsanläggning)
 - Ledningsrätt
- Byggnader m.m.**
- Byggnader (geo.inmätt och fotogr.kart.)
- Övrigt**
- Trappa
 - ▬ Mur ytter
 - ▬ Kantsten
 - ▬ Vägkant
 - ▬ Gång- och cykelväg
 - ▬ Slänt
 - ▬ Brodäck
 - ▬ Järnväg
- Höjdförhållanden**
- Höjdkurva
 - + 0.0 Markhöjd
- Koordinatsystem:**
SWEREF 99 18 00 / RH2000 i höjd
- Underlag:**
Baskartan
- Upprättad i november 2025**
Stadsbyggnadsförvaltningen



Skala 1:1000 (A1)



Granskning

Detaljplan för Ulva gång- och cykelväg

Upprättad: 2026-03-23

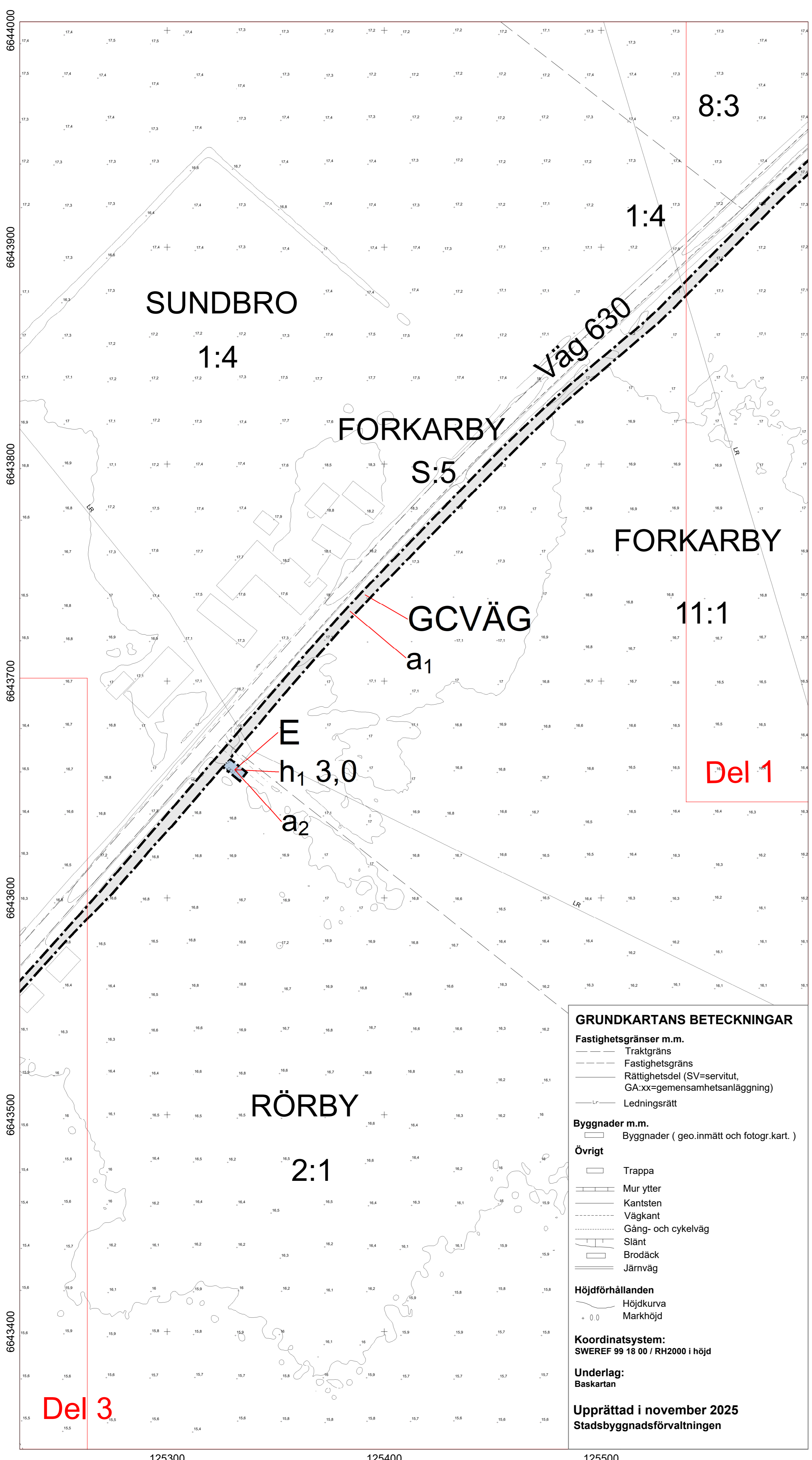
Boel Hellman
planchef

Emil Lindström
planarkitekt

Beslutsdatum Instans
Samråd: 2025-10-23 PBN
Granskning: 2025-10-23 PBN
Antagande: PBN
Laga kraft:

Till planen hör:
Plankarta
Planbeskrivning

diariennr: PBN 2025-003239



PLANBESTÄMMELSER

Följande gäller inom områden med nedanstående beteckningar.
Endast angiven användning och utformning är tillåten.
Där beteckning saknas gäller bestämmelsen inom all kvartersmark eller all allmän plats eller allt vattenområde på plankartan.

GRÄNSLINJER

- Planområdesgräns
- - - Användningsgräns
- · - Egenskapsgräns

ANVÄNDNING AV ALLMÄN PLATS

GCVÄG Gång- och cykelväg

ANVÄNDNING AV KVARTERSMARK

E Tekniska anläggningar

EGENSKAPSBESTÄMMELSER FÖR ALLMÄN PLATS

Utformning av allmän plats

bro₁ Bro

passage₁ Passage för utter

Upphävande av strandskydd

a₁ Strandskyddet är upphävt.

EGENSKAPSBESTÄMMELSER FÖR KVARTERSMARK

Höjd på byggnadsverk

h₁ 0,0 Högsta nockhöjd är angivet värde i meter.

Upphävande av strandskydd

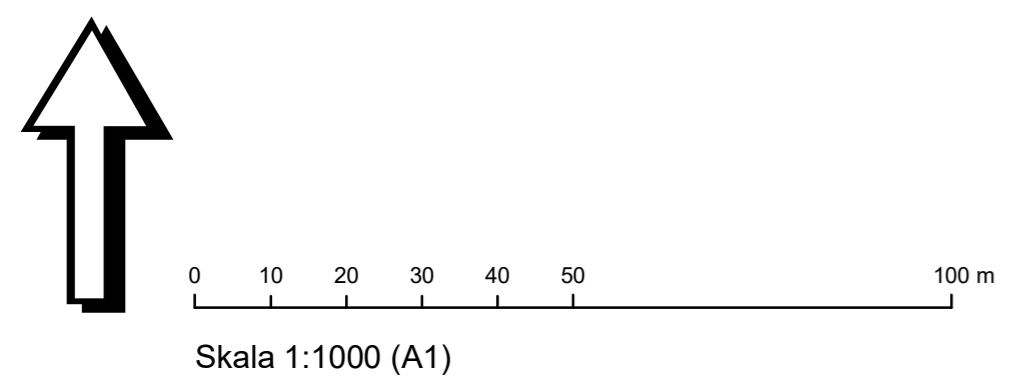
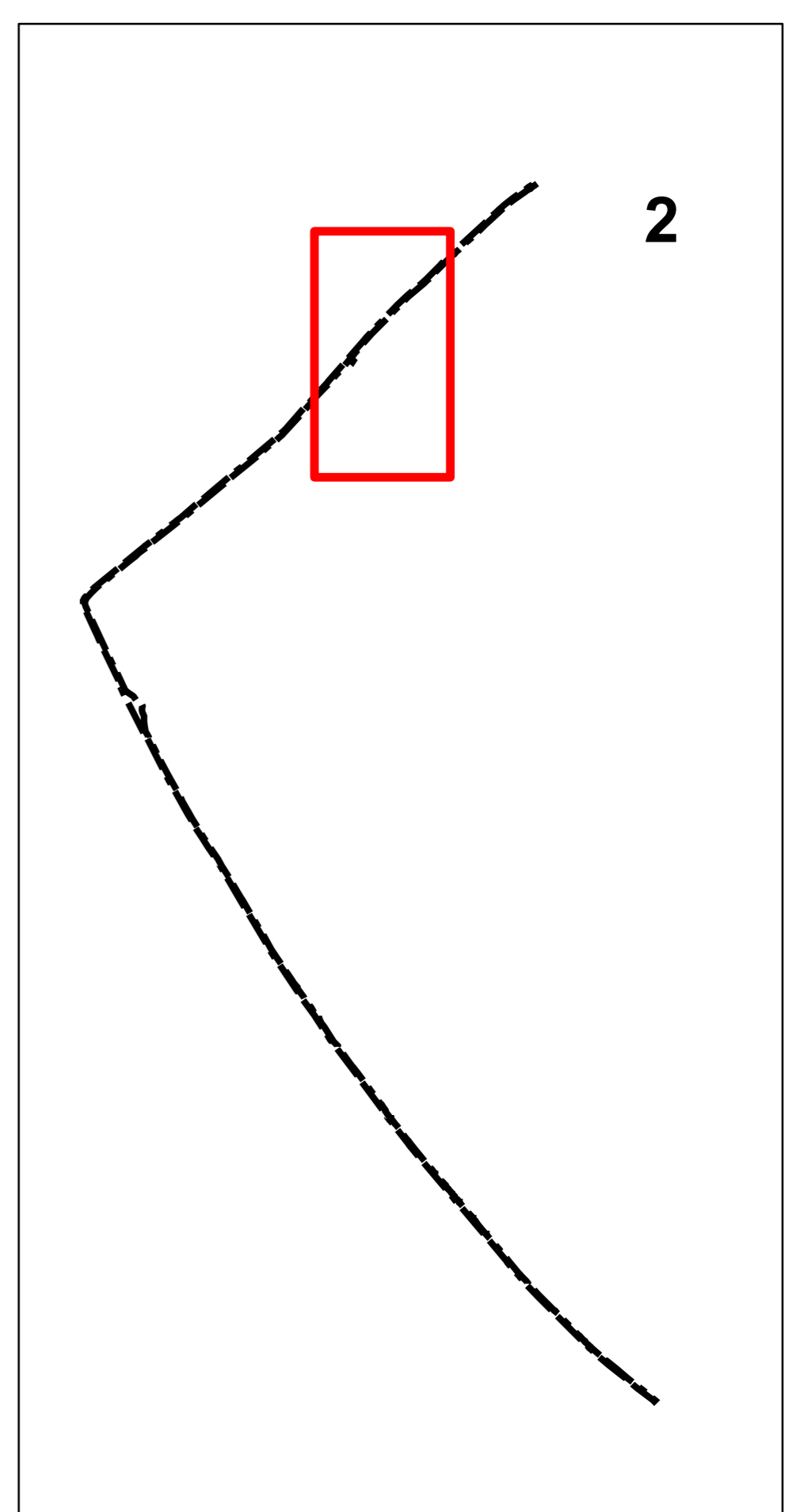
a₂ Strandskyddet är upphävt.

GENOMFÖRANDETID

Genomförandetiden är 5 år över hela planområdet och börjar gälla fr.o.m. laga kraft datum.

GRUNDKARTANS BETECKNINGAR

- Fastighetsgränser m.m.**
- - - Traktgräns
 - · - Fastighetsgräns
 - Rättighetsdel (SV=servitut, GA:xx=gemensamhetsanläggning)
 - Lr — Ledningsrätt
- Byggnader m.m.**
- Byggnader (geo.inmätt och fotogr.kart.)
- Övrigt**
- Trappa
 - ▬ Mur ytter
 - ▬ Kantsten
 - ▬ Vägkant
 - ▬ Gång- och cykelväg
 - ▬ Slänt
 - ▬ Brodäck
 - ▬ Järnväg
- Höjdförhållanden**
- Höjdkurva
 - + 0.0 Markhöjd
- Koordinatsystem:**
SWEREF 99 18 00 / RH2000 i höjd
- Underlag:**
Baskartan
- Upprättad i november 2025**
Stadsbyggnadsförvaltningen



Uppsala kommun Granskning

Detaljplan för Ulva gång- och cykelväg

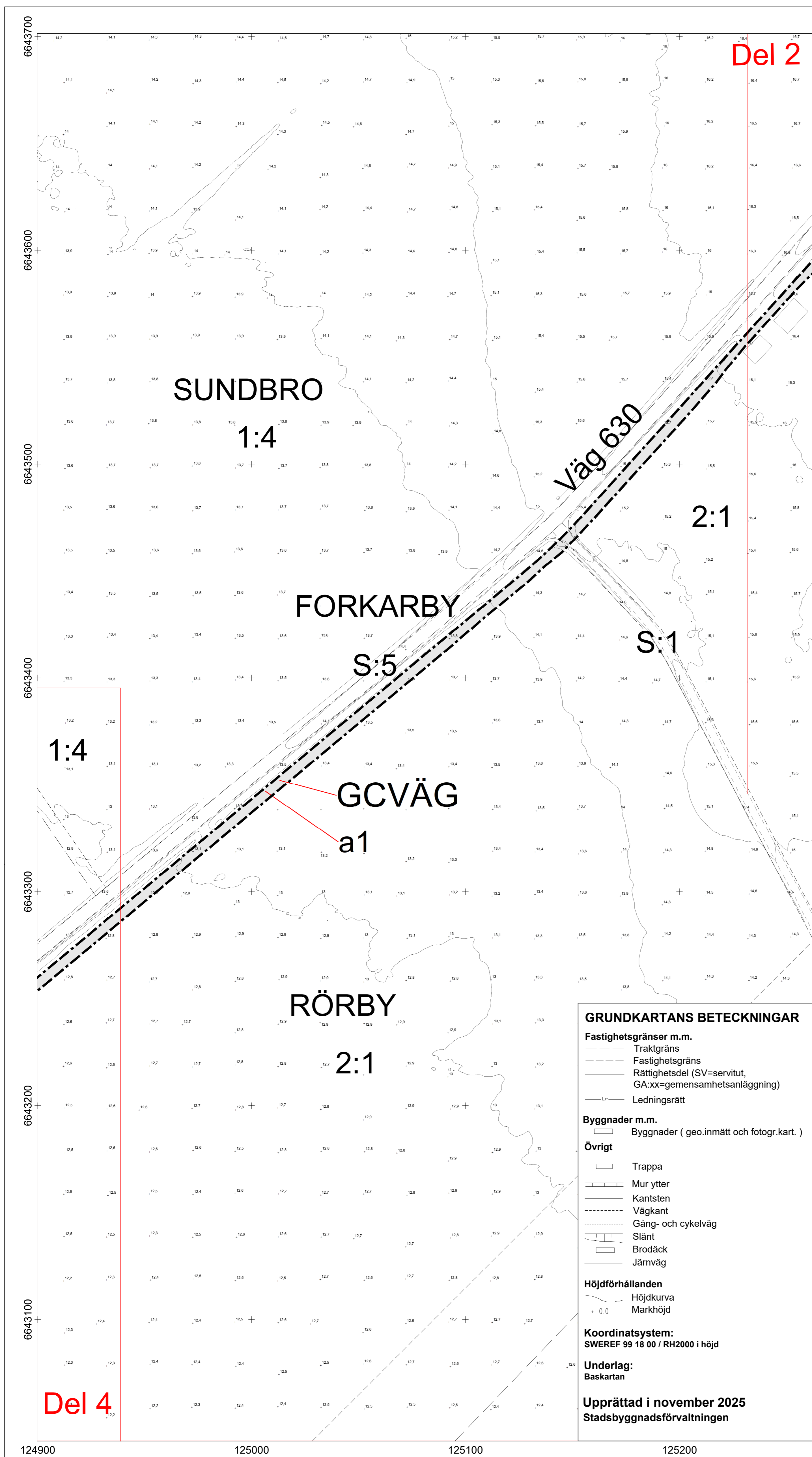
Upprättad: 2026-03-23

Boel Hellman planchef
Emil Lindström planarkitekt

Beslutsdatum Instans
Samråd: 2025-10-23 PBN
Granskning: 2025-10-23 PBN
Antagande: PBN
Laga kraft:

Till planen hör:
Plankarta
Planbeskrivning

diariennr: PBN 2025-003239



PLANBESTÄMMELSER

Följande gäller inom områden med nedanstående beteckningar.
Endast angiven användning och utformning är tillåten.
Där beteckning saknas gäller bestämmelsen inom all kvartersmark eller all allmän plats eller allt vattenområde på plankartan.

GRÄNSLINJER

- Planområdesgräns
- - - Användningsgräns
- · · Egenskapsgräns

ANVÄNDNING AV ALLMÄN PLATS

GCVÄG Gång- och cykelväg

ANVÄNDNING AV KVARTERSMARK

E Tekniska anläggningar

EGENSKAPSBESTÄMMELSER FÖR ALLMÄN PLATS

Utformning av allmän plats

bro₁ Bro

passage₁ Passage för utter

Upphävande av strandskydd

a₁ Strandskyddet är upphävt.

EGENSKAPSBESTÄMMELSER FÖR KVARTERSMARK

Höjd på byggnadsverk

h₁ 0,0 Högsta nockhöjd är angivet värde i meter.

Upphävande av strandskydd

a₂ Strandskyddet är upphävt.

GENOMFÖRANDETID

Genomförandetiden är 5 år över hela planområdet och börjar gälla fr.o.m. laga kraft datum.

GRUNDKARTANS BETECKNINGAR

Fastighetsgränser m.m.
 - - - Traktgräns
 - - - Fastighetsgräns
 - - - Rättighetsdel (SV=servitut, GA:xx=gemensamhetsanläggning)
 - - - Ledningsrätt

Byggnader m.m.
 □ Byggnader (geo.inmätt och fotogr.kart.)

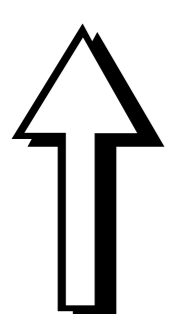
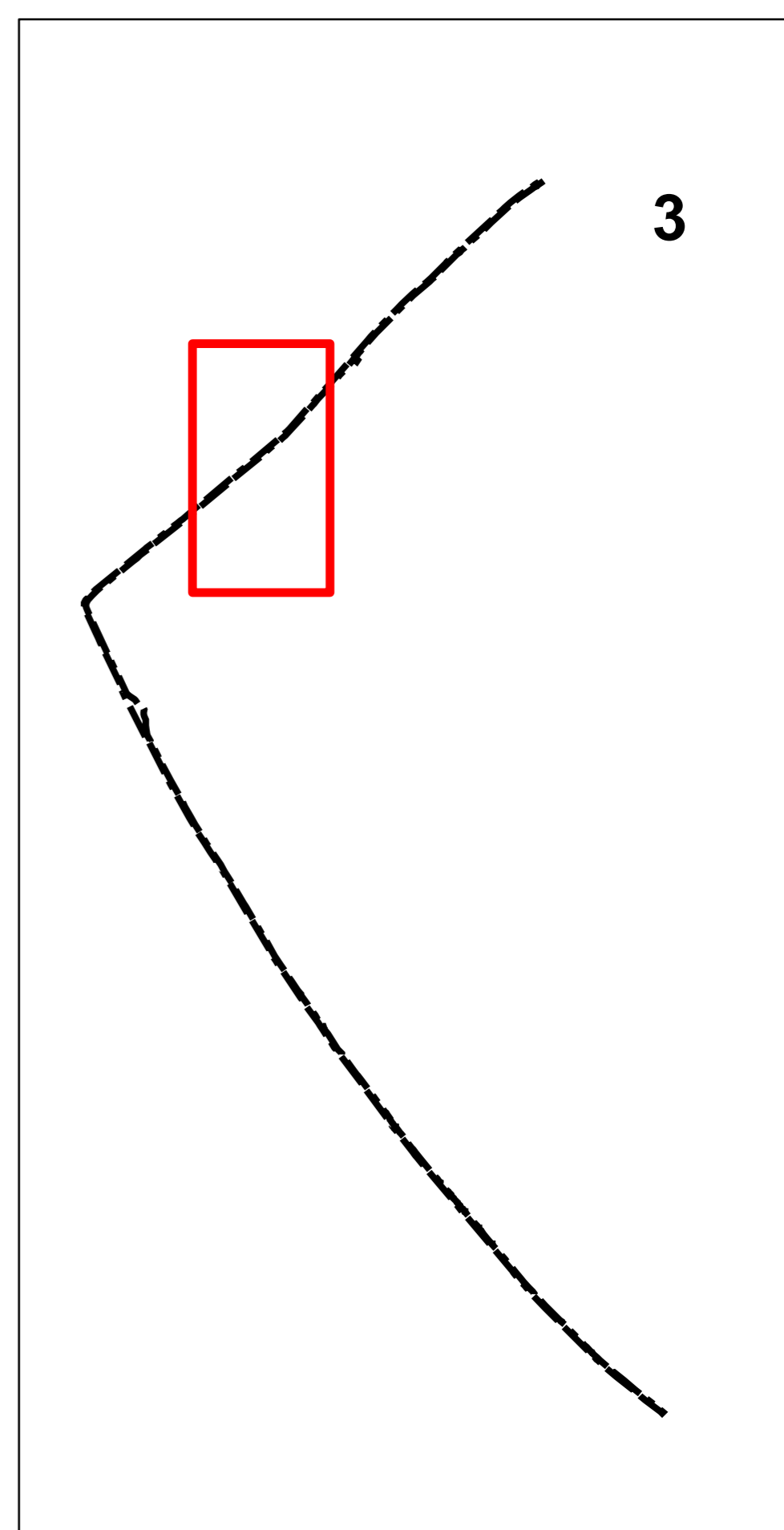
Övrigt
 □ Trappa
 ▬ Mur ytter
 ▬ Kantsten
 ▬ Vägkant
 ····· Gång- och cykelväg
 ▬ Slänt
 ▬ Brodäck
 ▬ Järnväg

Höjdförhållanden
 ~ Höjdkurva
 + 0.0 Markhöjd

Koordinatsystem:
 SWEREF 99 18 00 / RH2000 i höjd

Underlag:
 Baskartan

Upprättad i november 2025
 Stadsbyggnadsförvaltningen



0 10 20 30 40 50 100 m

Skala 1:1000 (A1)



Granskning

Detaljplan för Ulva gång- och cykelväg

Upprättad: 2026-03-23

Boel Hellman
planchef

Emil Lindström
planarkitekt

Beslutsdatum Instans
 Samråd: 2025-10-23 PBN
 Granskning: 2025-10-23 PBN
 Antagande: PBN
 Laga kraft:

Till planen hör:
 Plankarta
 Planbeskrivning

diariennr: PBN 2025-003239

GRUNDKARTANS BETECKNINGAR

Fastighetsgränser m.m.
--- Traktgräns
--- Fastighetsgräns
--- Rättighetsdel (SV=servitut, GA:xx=gemensamhetsanläggning)
--- Ledningsrätt

Byggnader m.m.
□ Byggnader (geo.inmätt och fotogr.kart.)

Övrigt
□ Trappa
□ Mur ytter
□ Kantsten
□ Vägkant
□ Gång- och cykelväg
□ Slänt
□ Brodäck
□ Järnväg

Höjdförhållanden
--- Höjdkurva
+ 0 0 Markhöjd

Koordinatsystem:
SWEREF 99 18 00 / RH2000 i höjd

Underlag:
Baskartan

Upprättad i november 2025
Stadsbyggnadsförvaltningen

6643300

6643200

6643100

6643000

6642900

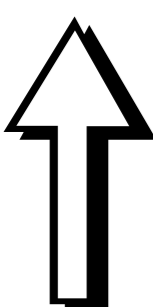
6642800

124600

124700

124800

124900



0 10 20 30 40 50 100 m

Skala 1:1000 (A1)

1:4

2:1

ÅKERBY-UGGELSTA

S:5

FORKARBY

ALSTA 2:9

1:2

1:26

Väg 630

BÖRJE-BROBY 1:7

ALSTA 1:12

KLINTA 4:5

GCVÄG
a1

BÖRJE-BROBY

1:7

RÖRBY

2:1

3:2

Väg 272

1:7

RÖRBY

1:4

GCVÄG

MORBERGA 2:1

Del 5

Del 3

PLANBESTÄMMELSER

Följande gäller inom områden med nedanstående beteckningar.

Endast angiven användning och utformning är tillåten.

Där beteckning saknas gäller bestämmelsen inom all kvartersmark eller all allmän plats eller allt vattenområde på plankartan.

GRÄNSLINJER

--- Planområdesgräns
--- Användningsgräns
--- Egenskapsgräns

ANVÄNDNING AV ALLMÄN PLATS

GCVÄG Gång- och cykelväg

ANVÄNDNING AV KVARTERSMARK

E Tekniska anläggningar

EGENSKAPSBESTÄMMELSER FÖR ALLMÄN PLATS

Utformning av allmän plats

bro₁ Bro

passage₁ Passage för utter

Upphävande av strandskydd

a₁ Strandskyddet är upphävt.

EGENSKAPSBESTÄMMELSER FÖR KVARTERSMARK

Höjd på byggnadsverk

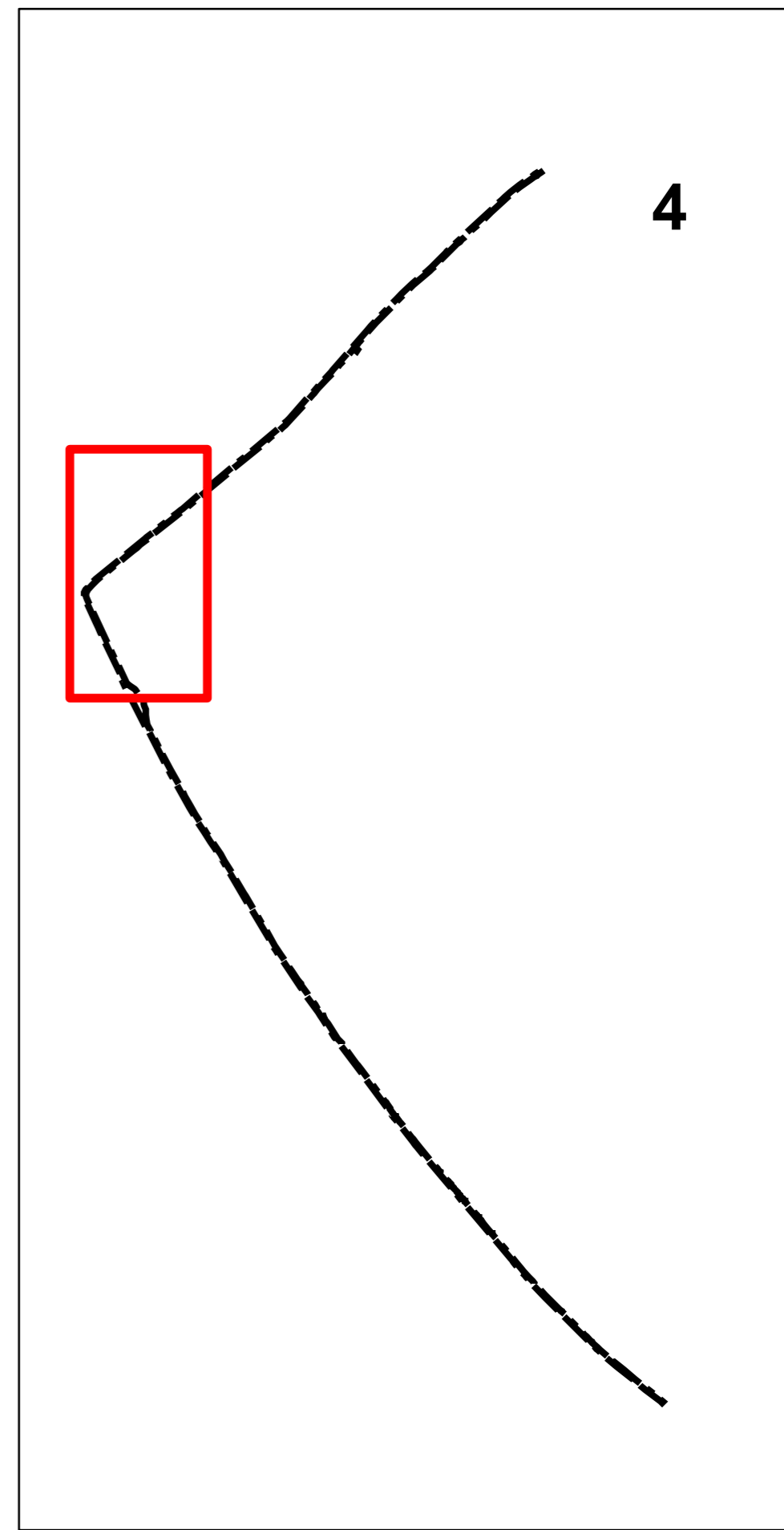
h₁ 0,0 Högsta nockhöjd är angivet värde i meter.

Upphävande av strandskydd

a₂ Strandskyddet är upphävt.

GENOMFÖRANDETID

Genomförandetiden är 5 år över hela planområdet och börjar gälla fr.o.m. laga kraft datum.



Granskning

Detaljplan för Ulva gång- och cykelväg

Upprättad: 2026-03-23

Boel Hellman
planchef

Emil Lindström
planarkitekt

Beslutsdatum Instans

Samråd: 2025-10-23 PBN

Granskning: 2025-10-23 PBN

Antagande: PBN

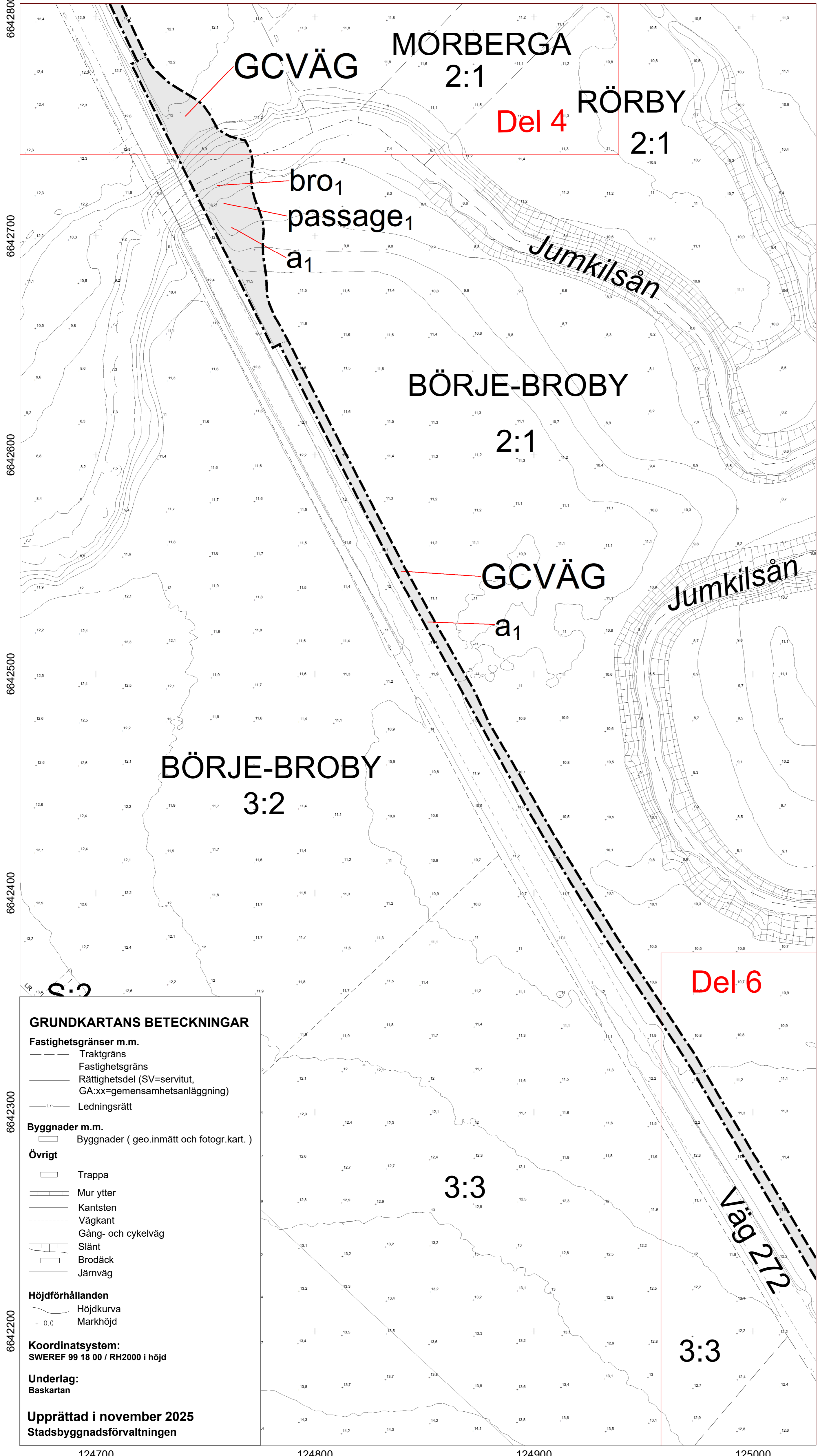
Laga kraft:

Till planen hör:

Plankarta

Planbeskrivning

diariennr: PBN 2025-003239



GRUNDKARTANS BETECKNINGAR

- Fastighetsgränser m.m.**
 - - - - - Traktgräns
 - - - - - Fastighetsgräns
 - - - - - Rättighetsdel (SV=servitut, GA:xx=gemensamhetsanläggning)
 - - - - - Ledningsrätt
- Byggnader m.m.**
 □ Byggnader (geo.inmätt och fotogr.kart.)
- Övrigt**
 □ Trappa
 ▬ Mur ytter
 ▬ Kantsten
 ▬ Vägkant
 ▬ Gång- och cykelväg
 ▬ Slänt
 ▬ Brodäck
 ▬ Järnväg
- Höjdförhållanden**
 ~ Höjdkurva
 + 0.0 Markhöjd
- Koordinatsystem:**
 SWEREF 99 18 00 / RH2000 i höjd
- Underlag:**
 Baskartan
- Upprättad i november 2025**
 Stadsbyggnadsförvaltningen

PLANBESTÄMMELSER

Följande gäller inom områden med nedanstående beteckningar.
 Endast angiven användning och utformning är tillåten.
 Där beteckning saknas gäller bestämmelsen inom all kvartersmark eller all allmän plats eller allt vattenområde på plankartan.

GRÄNSLINJER

- - - - - Planområdesgräns
- - - - - Användningsgräns
- - - - - Egenskapsgräns

ANVÄNDNING AV ALLMÄN PLATS

GCVÄG Gång- och cykelväg

ANVÄNDNING AV KVARTERSMARK

E Tekniska anläggningar

EGENSKAPSBESTÄMMELSER FÖR ALLMÄN PLATS

Utformning av allmän plats

- bro₁** Bro
- passage₁** Passage för utter

Upphävande av strandskydd

- a₁** Strandskyddet är upphävt.

EGENSKAPSBESTÄMMELSER FÖR KVARTERSMARK

Höjd på byggnadsverk

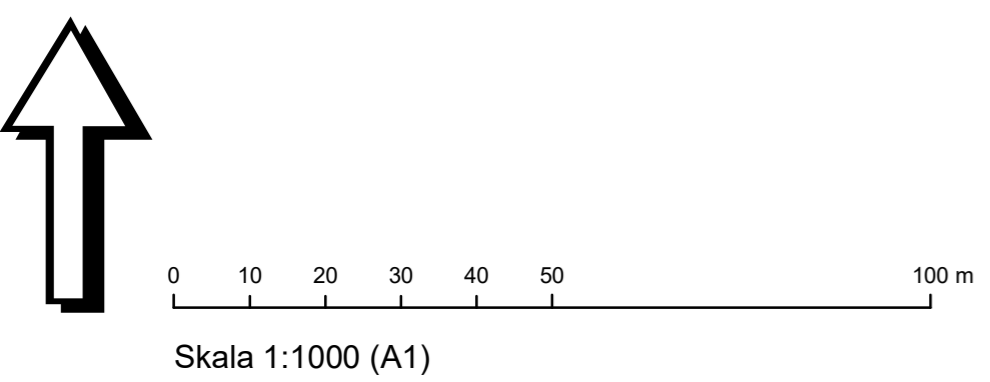
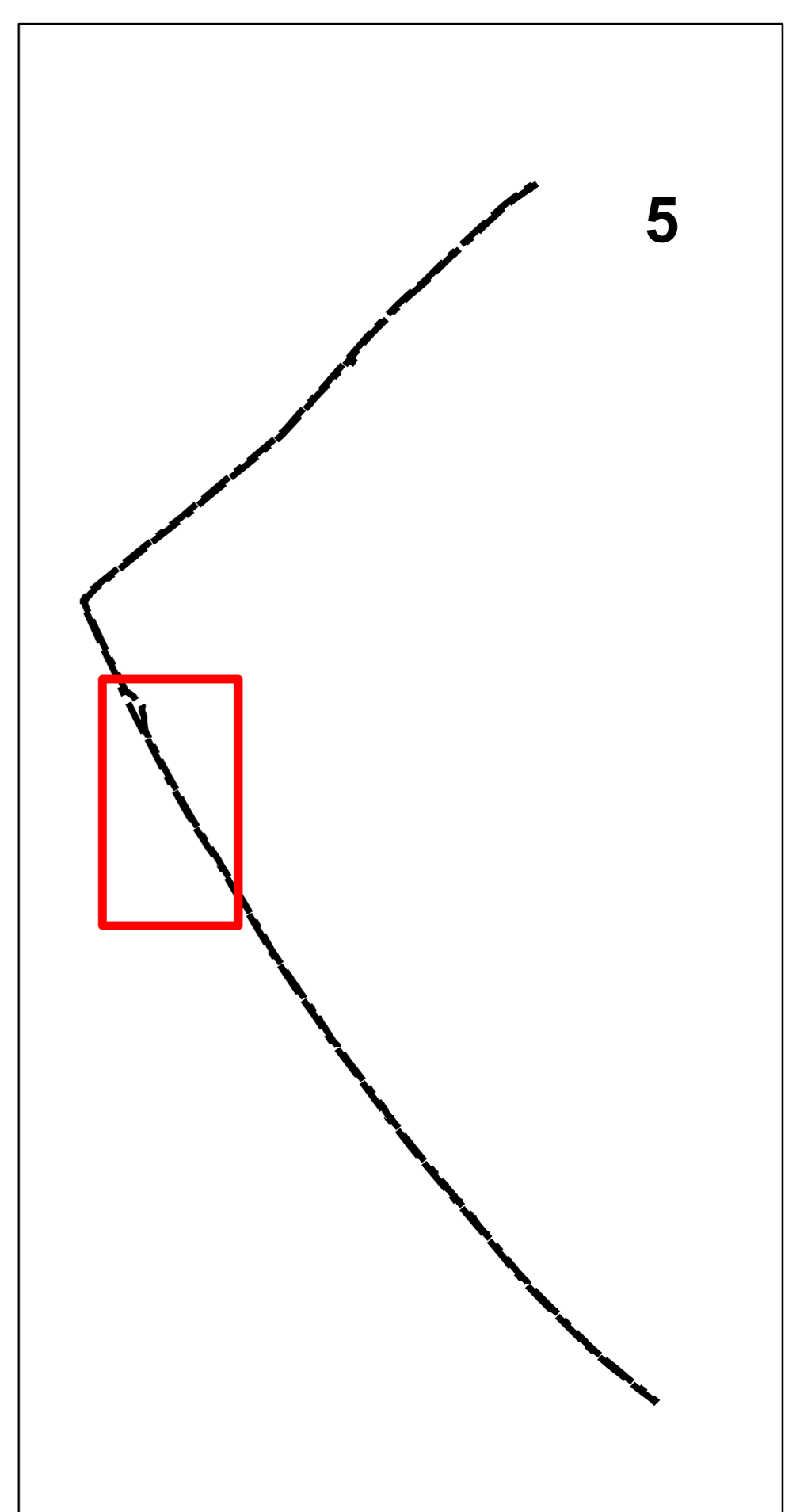
h₁ 0,0 Högsta nockhöjd är angivet värde i meter.

Upphävande av strandskydd

- a₂** Strandskyddet är upphävt.

GENOMFÖRANDETID

Genomförandetiden är 5 år över hela planområdet och börjar gälla fr.o.m. laga kraft datum.



Uppsala kommun Granskning

Detaljplan för Ulva gång- och cykelväg

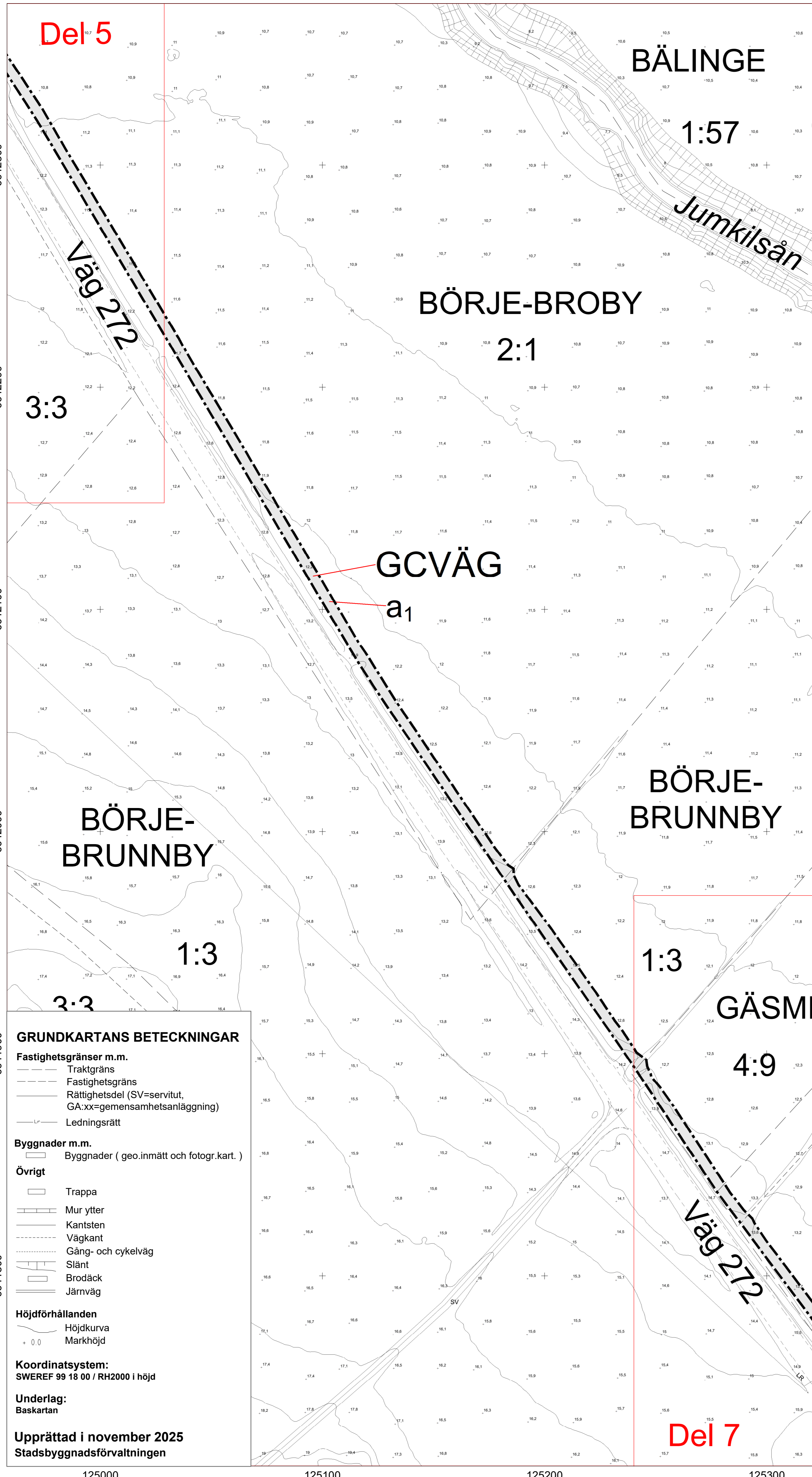
Upprättad: 2026-03-23

Boel Hellman planchef
 Emil Lindström planarkitekt

Beslutsdatum Instans
 Samråd: 2025-10-23 PBN
 Granskning: 2025-10-23 PBN
 Antagande: PBN
 Laga kraft:

Till planen hör:
 Plankarta
 Planbeskrivning

diariennr: PBN 2025-003239



- GRUNKARTANS BETECKNINGAR**
- Fastighetsgränser m.m.**
- Traktgräns
 - Fastighetsgräns
 - Rättighetsdel (SV=servitut, GA:xx=gemensamhetsanläggning)
 - Ledningsrätt
- Byggnader m.m.**
- Byggnader (geo.inmätt och fotogr.kart.)
- Övrigt**
- Trappa
 - Mur ytter
 - Kantsten
 - Väggkant
 - Gång- och cykelväg
 - Slänt
 - Brodäck
 - Järnväg
- Höjdförhållanden**
- Höjdkurva
 - Markhöjd
- Koordinatsystem:**
SWEREF 99 18 00 / RH2000 i höjd
- Underlag:**
Baskartan
- Upprättad i november 2025**
Stadsbyggnadsförvaltningen

PLANBESTÄMMELSER

Följande gäller inom områden med nedanstående beteckningar.
Endast angiven användning och utformning är tillåten.
Där beteckning saknas gäller bestämmelsen inom all kvartersmark eller all allmän plats eller allt vattenområde på plankartan.

GRÄNSLINJER

- Planområdesgräns
- Användningsgräns
- Egenskapsgräns

ANVÄNDNING AV ALLMÄN PLATS

GCVÄG Gång- och cykelväg

ANVÄNDNING AV KVARTERSMARK

E Tekniska anläggningar

EGENSKAPSBESTÄMMELSER FÖR ALLMÄN PLATS

Utformning av allmän plats

bro₁ Bro

passage₁ Passage för utter

Upphävande av strandskydd

a₁ Strandskyddet är upphävt.

EGENSKAPSBESTÄMMELSER FÖR KVARTERSMARK

Höjd på byggnadsverk

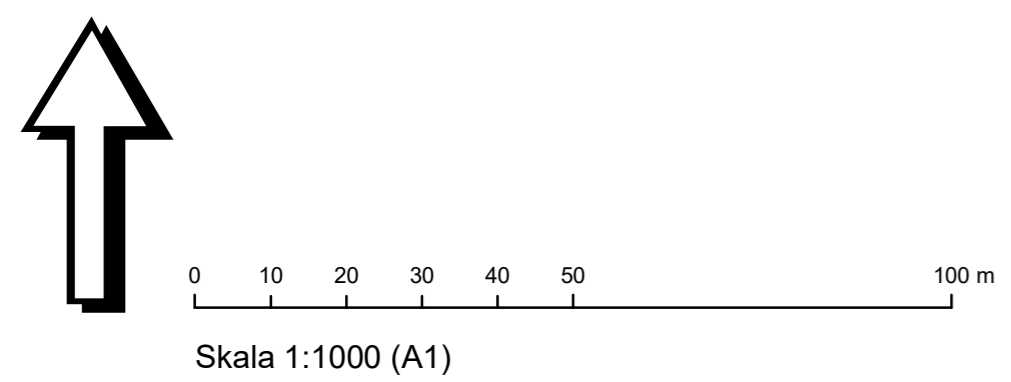
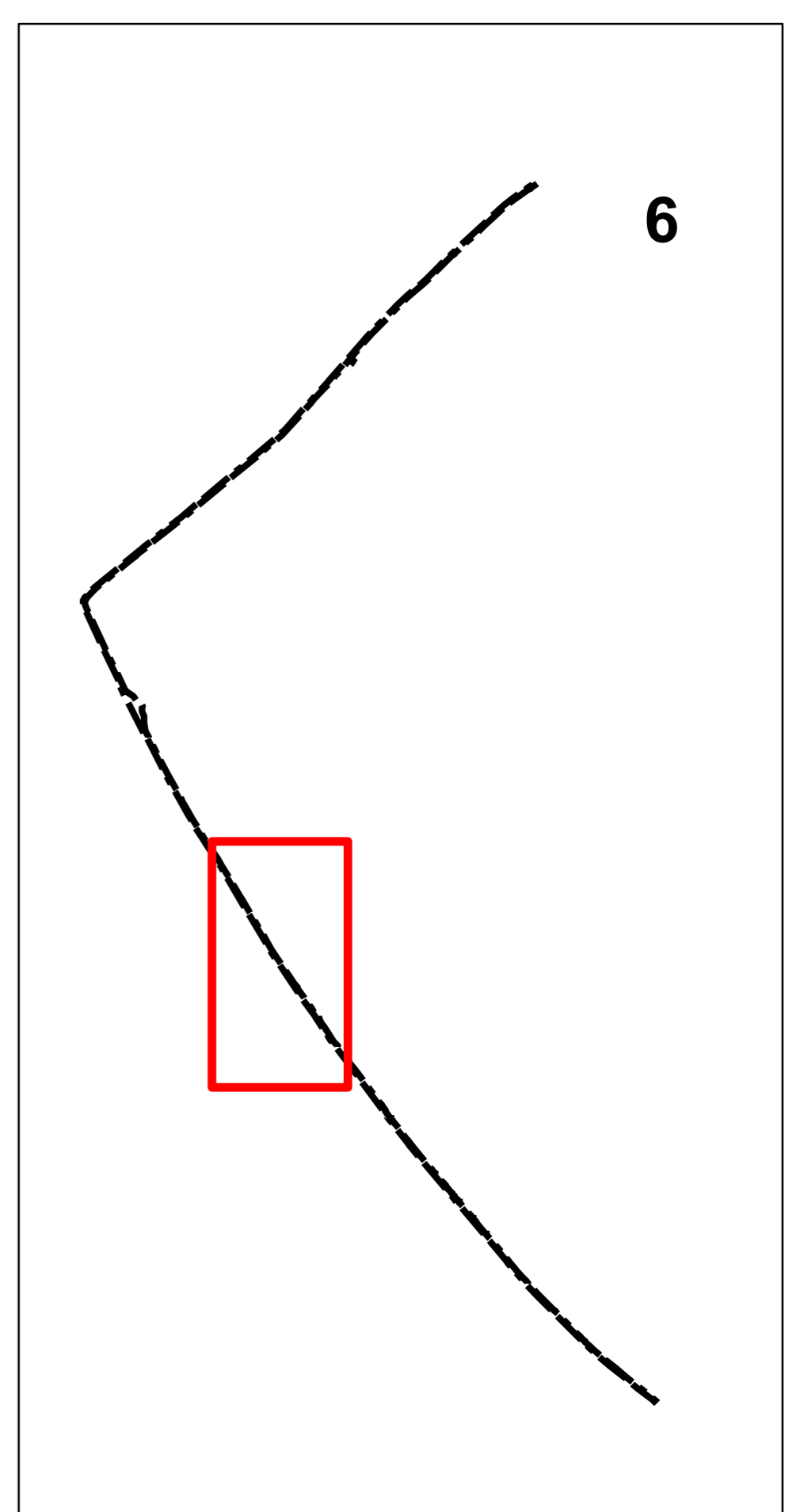
h₁ 0,0 Högsta nockhöjd är angivet värde i meter.

Upphävande av strandskydd

a₂ Strandskyddet är upphävt.

GENOMFÖRANDETID

Genomförandetiden är 5 år över hela planområdet och börjar gälla fr.o.m. laga kraft datum.



Uppsala kommun Granskning

Detaljplan för Ulva gång- och cykelväg

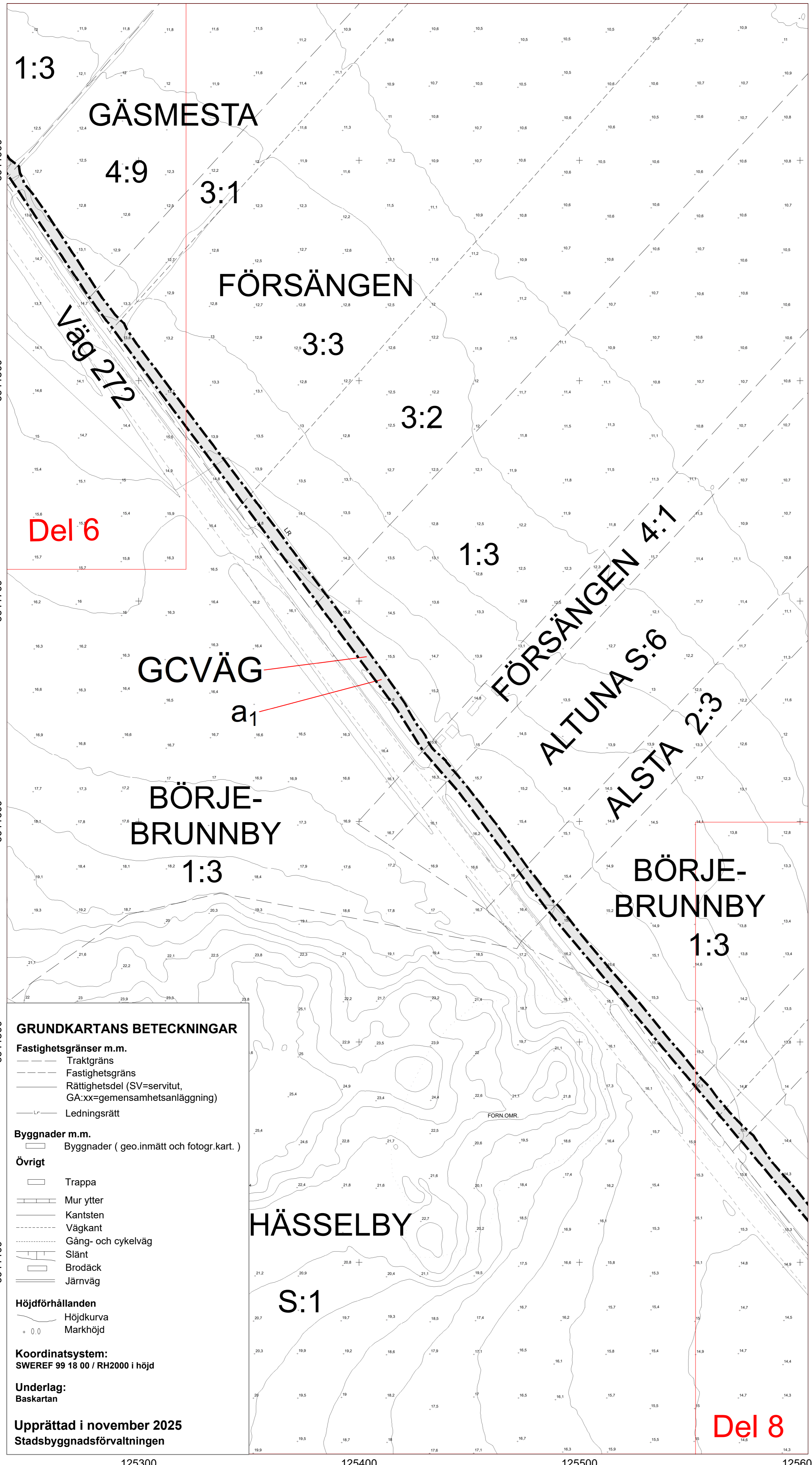
Upprättad: 2026-03-23

Boel Hellman planchef
Emil Lindström planarkitekt

Beslutsdatum Instans
Samråd: 2025-10-23 PBN
Granskning: 2025-10-23 PBN
Antagande: PBN
Laga kraft:

Till planen hör:
Plankarta
Planbeskrivning

diariennr: PBN 2025-003239



- GRUNDKARTANS BETECKNINGAR**
- Fastighetsgränser m.m.**
- Traktgräns
 - Fastighetsgräns
 - Rättighetsdel (SV=servitut, GA:xx=gemensamhetsanläggning)
 - Ledningsrätt
- Byggnader m.m.**
- Byggnader (geo.inmätt och fotogr.kart.)
- Övrigt**
- Trappa
 - Mur ytter
 - Kantsten
 - Väggkant
 - Gång- och cykelväg
 - Slänt
 - Brodäck
 - Järnväg
- Höjdförhållanden**
- Höjdkurva
 - Markhöjd
- Koordinatsystem:**
SWEREF 99 18 00 / RH2000 i höjd
- Underlag:**
Baskartan
- Upprättad i november 2025**
Stadsbyggnadsförvaltningen

PLANBESTÄMMELSER

Följande gäller inom områden med nedanstående beteckningar.
Endast angiven användning och utformning är tillåten.
Där beteckning saknas gäller bestämmelsen inom all kvartersmark eller all allmän plats eller allt vattenområde på plankartan.

GRÄNSLINJER

- Planområdesgräns
- Användningsgräns
- Egenskapsgräns

ANVÄNDNING AV ALLMÄN PLATS

GCVÄG Gång- och cykelväg

ANVÄNDNING AV KVARTERSMARK

E Tekniska anläggningar

EGENSKAPSBESTÄMMELSER FÖR ALLMÄN PLATS

Utformning av allmän plats

bro₁ Bro

passage₁ Passage för utter

Upphävande av strandskydd

a₁ Strandskyddet är upphävt.

EGENSKAPSBESTÄMMELSER FÖR KVARTERSMARK

Höjd på byggnadsverk

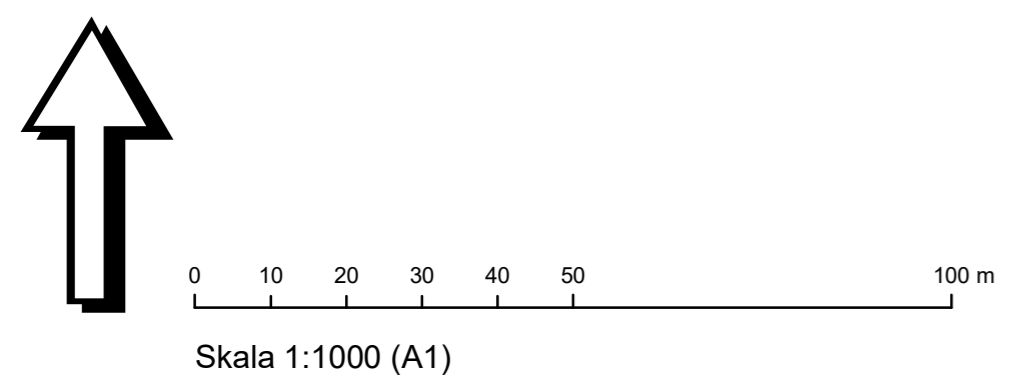
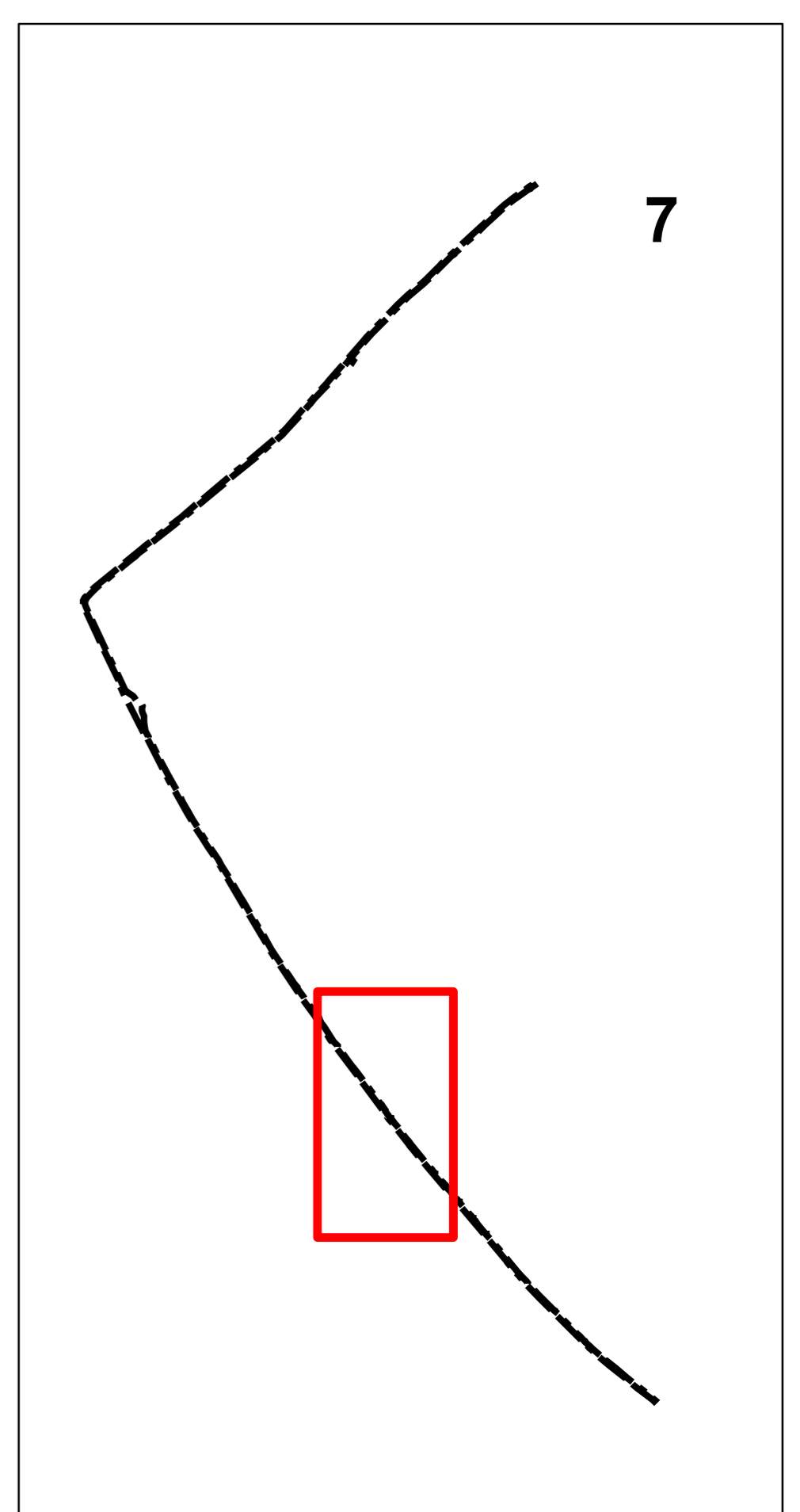
h₁ 0,0 Högsta nockhöjd är angivet värde i meter.

Upphävande av strandskydd

a₂ Strandskyddet är upphävt.

GENOMFÖRANDETID

Genomförandetiden är 5 år över hela planområdet och börjar gälla fr.o.m. laga kraft datum.



Uppsala kommun Granskning

Detaljplan för Ulva gång- och cykelväg

Upprättad: 2026-03-23

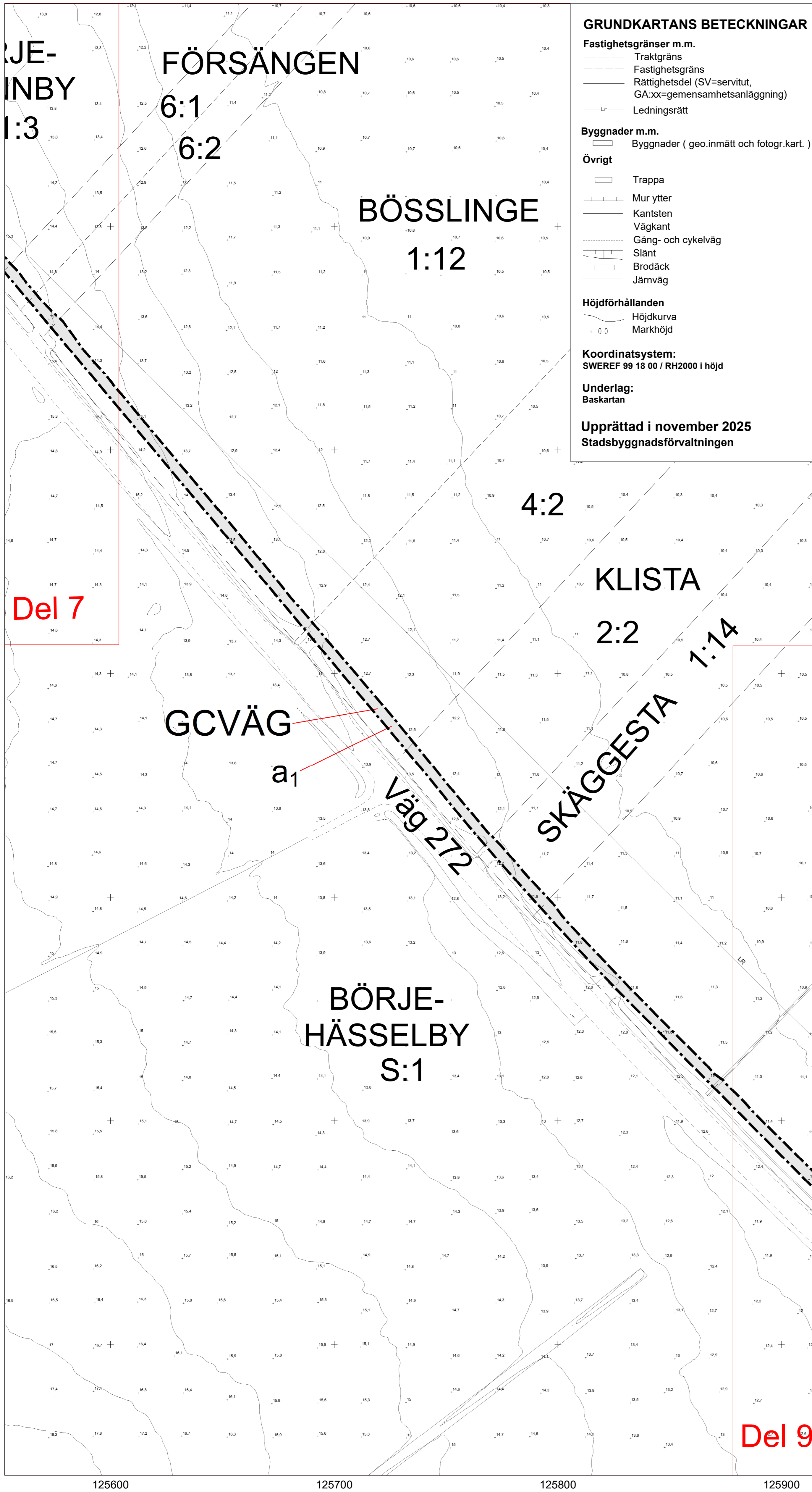
Boel Hellman
planchef

Emil Lindström
planarkitekt

Beslutsdatum Instans
Samråd: 2025-10-23 PBN
Granskning: 2025-10-23 PBN
Antagande: PBN
Laga kraft:

Till planen hör:
Plankarta
Planbeskrivning

diariennr: PBN 2025-003239



GRUNDKARTANS BETECKNINGAR

Fastighetsgränser m.m.
 - - - - - Traktgräns
 - - - - - Fastighetsgräns
 - - - - - Rättighetsdel (SV=servitut, GA:xx=gemensamhetsanläggning)
 - - - - - Ledningsrätt

Byggnader m.m.
 □ Byggnader (geo.inmätt och fotogr.kart.)

Övrigt
 □ Trappa
 □ Mur ytter
 □ Kantsten
 □ Vägkant
 □ Gång- och cykelväg
 □ Slänt
 □ Brodäck
 □ Järnväg

Höjdförhållanden
 ~ Höjdkurva
 + 0,0 Markhöjd

Koordinatsystem:
 SWEREF 99 18 00 / RH2000 i höjd

Underlag:
 Baskartan

Upprättad i november 2025
 Stadsbyggnadsförvaltningen

PLANBESTÄMMELSER

Följande gäller inom områden med nedanstående beteckningar.
 Endast angiven användning och utformning är tillåten.
 Där beteckning saknas gäller bestämmelsen inom all kvartersmark eller all allmän plats eller allt vattenområde på plankartan.

GRÄNSLINJER

- - - - - Planområdesgräns
- - - - - Användningsgräns
- - - - - Egenskapsgräns

ANVÄNDNING AV ALLMÄN PLATS

GCVÄG Gång- och cykelväg

ANVÄNDNING AV KVARTERSMARK

E Tekniska anläggningar

EGENSKAPSBESTÄMMELSER FÖR ALLMÄN PLATS

Utformning av allmän plats

- bro₁ Bro
- passage₁ Passage för utter

Upphävande av strandskydd

a₁ Strandskyddet är upphävt.

EGENSKAPSBESTÄMMELSER FÖR KVARTERSMARK

Höjd på byggnadsverk

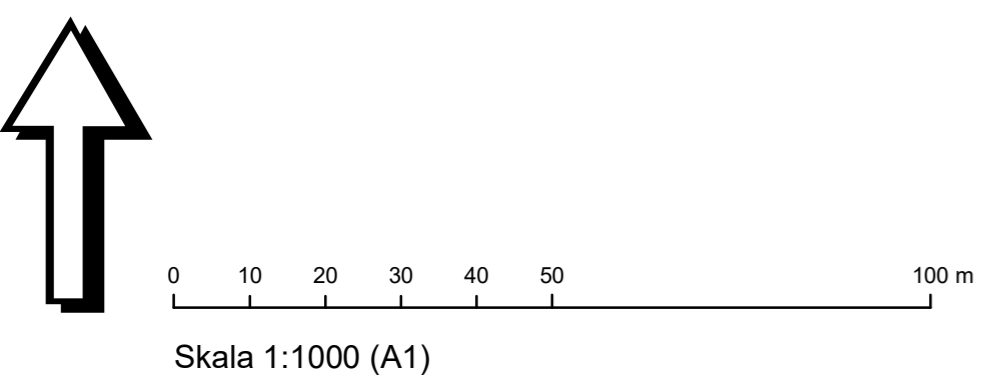
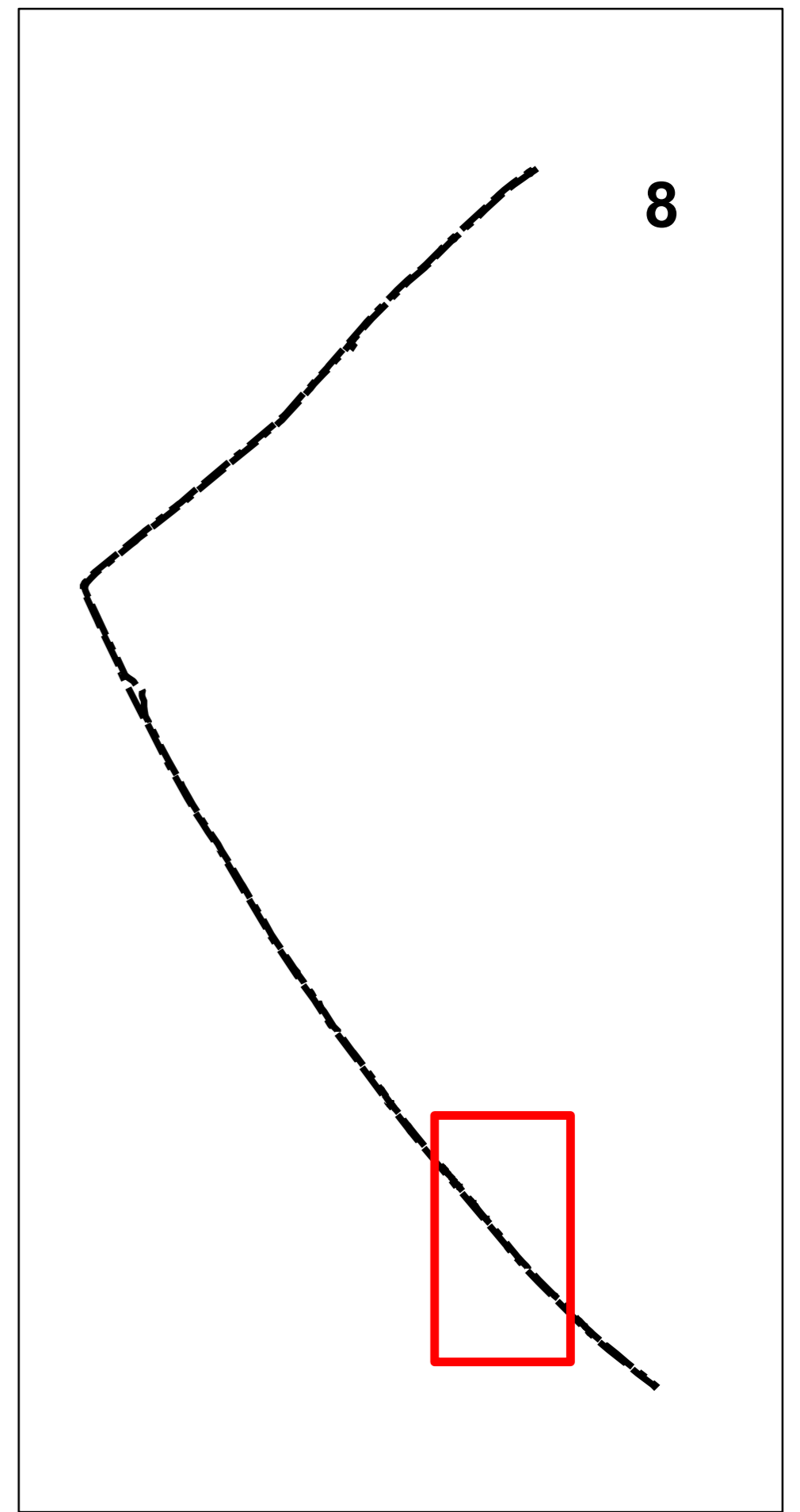
h₁ 0,0 Högsta nockhöjd är angivet värde i meter.

Upphävande av strandskydd

a₂ Strandskyddet är upphävt.

GENOMFÖRANDETID

Genomförandetiden är 5 år över hela planområdet och börjar gälla fr.o.m. laga kraft datum.



Uppsala kommun Granskning

Detaljplan för Ulva gång- och cykelväg

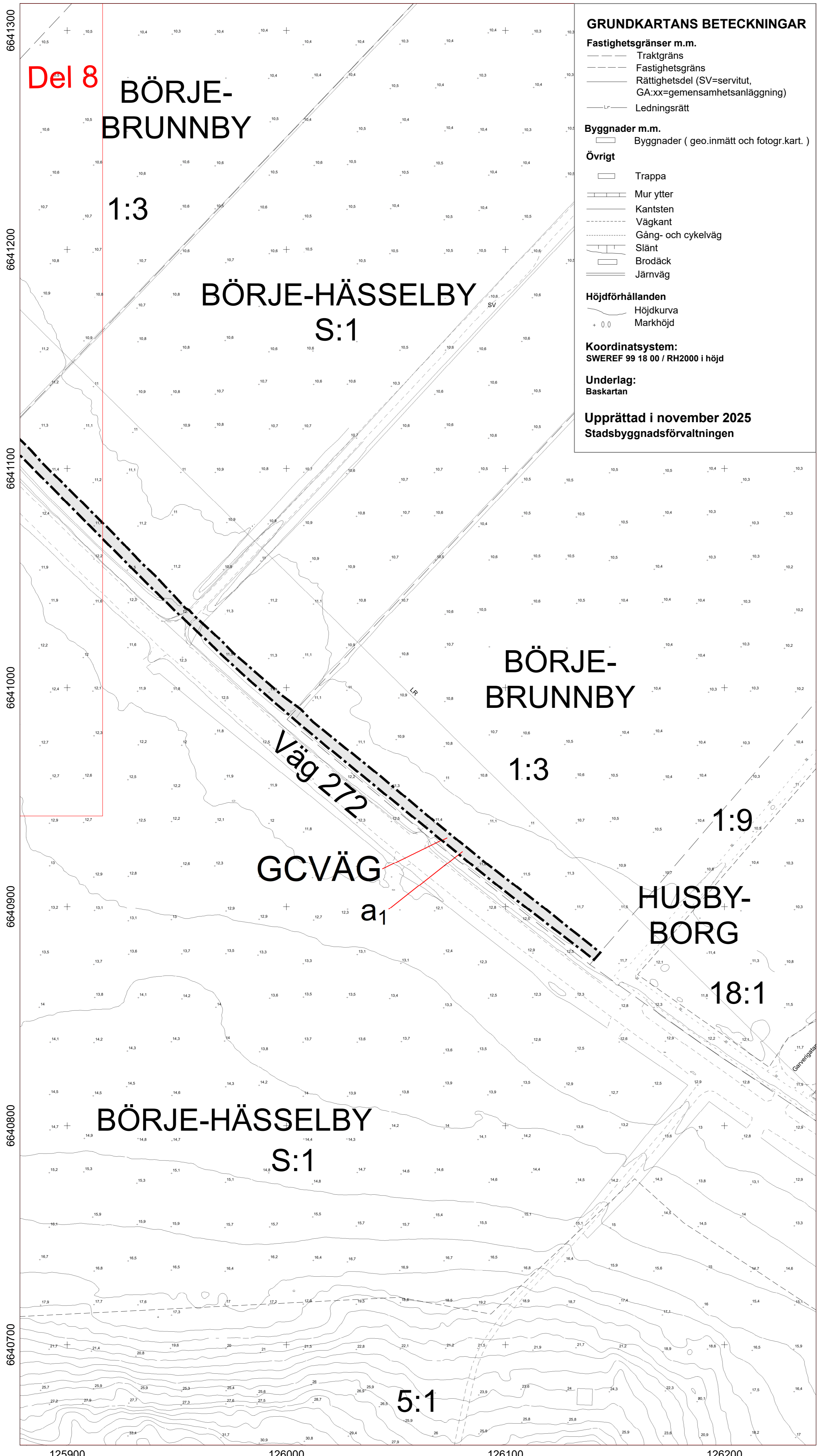
Upprättad: 2026-03-23

Boel Hellman planchef
 Emil Lindström planarkitekt

Beslutsdatum Instans
 Samråd: 2025-10-23 PBN
 Granskning: 2025-10-23 PBN
 Antagande: PBN
 Laga kraft:

Till planen hör:
 Plankarta
 Planbeskrivning

diariennr: PBN 2025-003239



GRUNDKARTANS BETECKNINGAR

Fastighetsgränser m.m.
 - - - - - Traktgräns
 - - - - - Fastighetsgräns
 - - - - - Rättighetsdel (SV=servitut, GA:xx=gemensamhetsanläggning)
 - - - - - Ledningsrätt

Byggnader m.m.
 □ Byggnader (geo.inmätt och fotogr.kart.)

Övrigt
 □ Trappa
 □ Mur ytter
 □ Kantsten
 □ Vägkant
 □ Gång- och cykelväg
 □ Slänt
 □ Brodäck
 □ Järnväg

Höjdförhållanden
 ~ Höjdkurva
 + 0,0 Markhöjd

Koordinatsystem:
 SWEREF 99 18 00 / RH2000 i höjd

Underlag:
 Baskartan

Upprättad i november 2025
 Stadsbyggnadsförvaltningen

PLANBESTÄMMELSER

Följande gäller inom områden med nedanstående beteckningar.
 Endast angiven användning och utformning är tillåten.
 Där beteckning saknas gäller bestämmelsen inom all kvartersmark eller all allmän plats eller allt vattenområde på plankartan.

GRÄNSLINJER

- - - - - Planområdesgräns
- - - - - Användningsgräns
- - - - - Egenskapsgräns

ANVÄNDNING AV ALLMÄN PLATS

GCVÄG Gång- och cykelväg

ANVÄNDNING AV KVARTERSMARK

E Tekniska anläggningar

EGENSKAPSBESTÄMMELSER FÖR ALLMÄN PLATS

Utformning av allmän plats

- bro₁** Bro
- passage₁** Passage för utter

Upphävande av strandskydd

a₁ Strandskyddet är upphävt.

EGENSKAPSBESTÄMMELSER FÖR KVARTERSMARK

Höjd på byggnadsverk

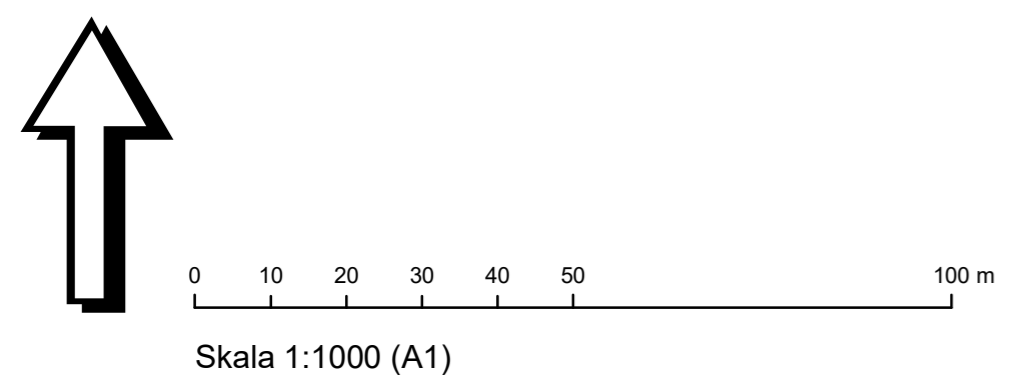
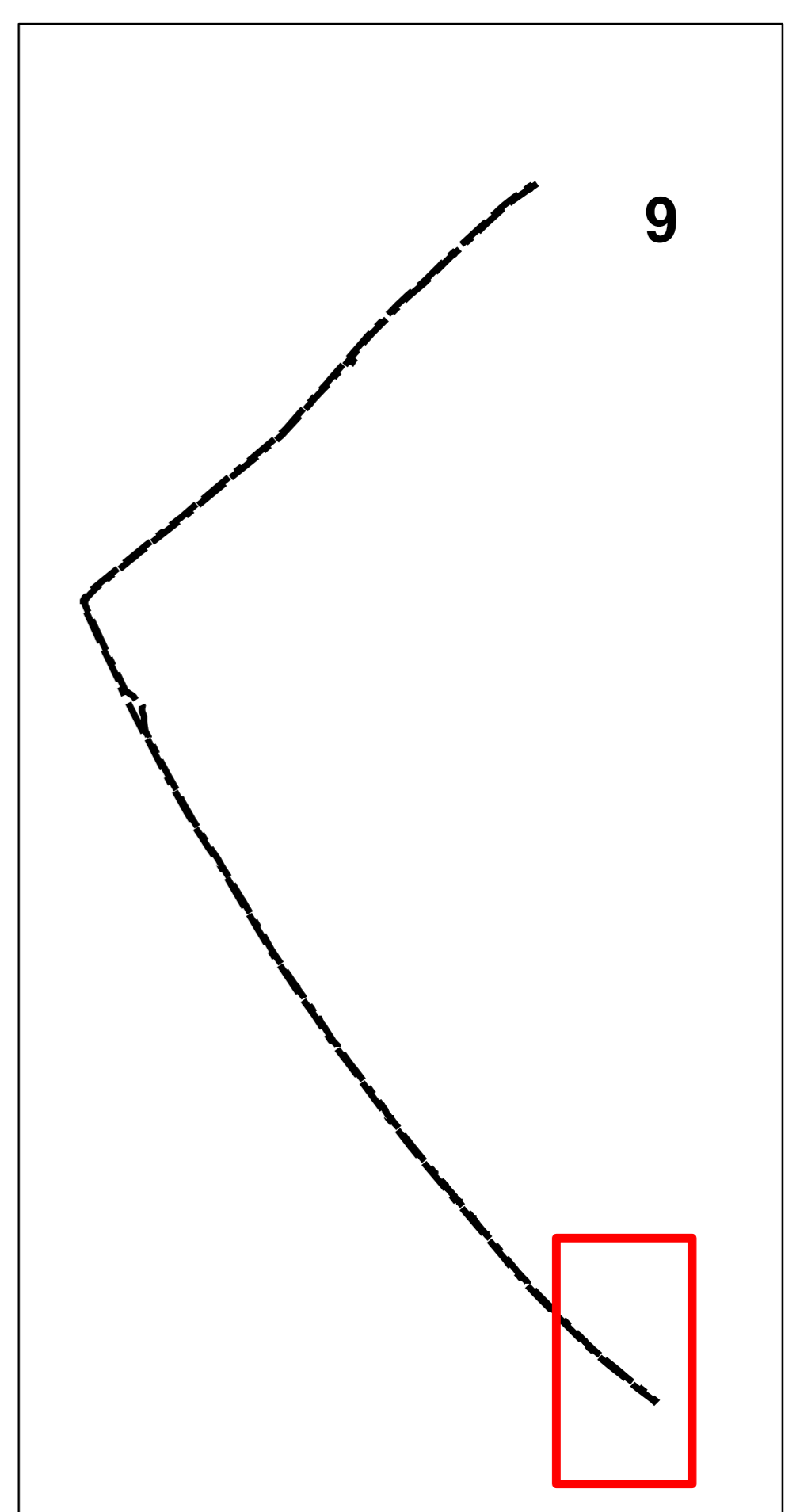
h₁ 0,0 Högsta nockhöjd är angivet värde i meter.

Upphävande av strandskydd

a₂ Strandskyddet är upphävt.

GENOMFÖRANDETID

Genomförandetiden är 5 år över hela planområdet och börjar gälla fr.o.m. laga kraft datum.



Uppsala kommun Granskning

Detaljplan för Ulva gång- och cykelväg

Upprättad: 2026-03-23

Boel Hellman planchef
 Emil Lindström planarkitekt

Beslutsdatum Instans
 Samråd: 2025-10-23 PBN
 Granskning: 2025-10-23 PBN
 Antagande: PBN
 Laga kraft:

Till planen hör:
 Plankarta
 Planbeskrivning

diariennr: PBN 2025-003239