

**Nr 9. Motion av Robert Damberg och Maria Gardfjell (båda MP) om att skapa ett grönt stråk mellan Funbo och Fjällnora KSN-2012-0609**

Kommunfullmäktige

*Förslag till beslut*

*Kommunstyrelsen* föreslår kommunfullmäktige besluta

att avslå motionen

Marlene Burwick, Erik Pelling, Ulrik Wärnsberg och Hilde Klasson (alla S) reserverar sig till förmån för bifall till motionens andra uppsats.

Maria Gardfjell, Rickard Malmström (båda MP) och Ilona Szatmari Waldau (V) reserverar sig till förmån för bifall till motionen.

Uppsala den 7 november 2012

På kommunstyrelsens vägnar

**Fredrik Ahlstedt/Astrid Anker**

I avgörandet deltagande: Fredrik Ahlstedt, Liv Hahne, Magnus Åkerman, Mats Gyllander, (alla M), Mohamad Hassan, Cecilia Hamenius (båda FP), Stefan Hanna (C), Ebba Busch (KD), Marlene Burwick, Erik Pelling, Ulrik Wärnsberg, Hilde Klasson (alla S), Maria Gardfjell, Rickard Malmström (båda MP) och Ilona Szatmari Waldau (V).

Dessutom närvarande: Christopher Lagerqvist, Simone Falk (alla M), Peter Nordgren (FP), Bengt Westman, Irene Zetterberg (båda S) och Emma Wallrup (V).

*Ärendet*

Robert Damberg och Maria Gardfjell (båda MP) har i motion, väckt den 26 mars 2012, yrkat att plan- och byggnadsnämnden får i uppdrag att utöka områdesbestämmelserna kring Marielund att omfatta ett större område som

sträcker sig från Funbosjön till Trehörningen samt att gatu- och samhällsmiljönämnden får i uppdrag att inleda ett arbete för att skapa en sammanhållen cykelväg från Uppsala till Fjällnora. Motionen återges i *ärendets bilaga 1*.

*Remissbehandling*

Ärendet har remitterats till gatu- och samhällsmiljönämnden och plan- och byggnadsnämnden. Remissvaren återges i *bilaga 2 och 3*.

Båda nämnderna anför beträffande förslaget om att utöka områdesbestämmelserna kring Marielund, att den fördjupade översiktsplanen (FÖP) för Funbo i sina riktlinjer redan värnar det motionärerna vill, med undantag för utredningsområdet för bebyggelse vid Marielund. Där har plan- och byggnadsnämnden påbörjat ett programarbete i enlighet med intentionerna i FÖP Funbo.

Vad gäller uppdraget om en sammanhållen cykelväg konstaterar plan- och byggnadsnämnden att förslag till sträckning av en rekreationscykelväg redan finns med i FÖP:en och att motionärerna föreslår en alternativ sträckning. Gatu- och samhällsmiljönämnden noterar samma förhållanden och har beslutat att beakta den alternativa dragningen i samband med genomförandet av FÖP Funbo.

*Föredragning*

Kommunstyrelsen instämmer med nämnderna beträffande en utökning av områdesbestämmelserna kring Marielund att det inte kan motiveras och saknar stöd i antagen FÖP.

FÖP Funbo föreslår inget bebyggelsetillskott i det öppna landskapet kring samt söder om Funbo. För Marielund säger planen att ny bebyggelse inom utredningsområdet ska föregås av planutredning som klargör förutsättningarna på lång och kort sikt för bland annat bebyggelse, rekreation, trafik, service och VA-anslutningar samt ger anvisningar för hur kulturmiljön ska bevaras och utvecklas.

Det programarbete som kommunstyrelsen givit plan- och byggnadsnämnden i uppdrag att ge-

nomföra får ge svar på vilken balans som ska hållas mellan exploatering och bevarande/-utveckling av grönstruktur. Detta programarbete samt de riktlinjer som finns i FÖP:en bör vara tillräckliga för att säkerställa att bebyggelsen utvecklas i samklang med områdets karaktär.

Vad gäller rekreationscykelvägen anser kommunstyrelsen att den i FÖP:en skisserade sträckan har högst prioritet eftersom den på delen mellan Marielunds station och västerut förenar möjligheten till vardagscyklande (skola, arbete, service) med rekreationscykling. Motionärernas föreslagna alternativ från Spångtorp och österut är inte genaste väg för stadsbor och tätorten vid Bärby/Gunsta, men kan tillsammans med FÖP:ens föreslagna sträckning ge en möjlig rundtur med Fjällnora och Gunsta som noder.

Gatu- och trafiknämnden har dock beslutat att beakta möjligheten i samband med genomförandet av FÖP Funbo. Samtidigt är det av vikt att nämnden beaktar givna ekonomiska ramar då motionärernas föreslagna alternativ kan innebära en fördyring.

Av ovanstående framgår att behov av ytterligare uppdrag inte föreligger.

#### *Ekonomiska konsekvenser*

Inte aktuellt med föreliggande förslag till beslut

2012-03-29

KSN-2012-609

43

**Motion till kommunfullmäktige****Skapa ett grönt stråk mellan Funbo och Fjällnora**

Miljöpartiet har fått ta del av ett förslag som är framtaget av intresseorganisationen "Marielunds vänner". Eftersom möjligheten till att lägga medborgarförslag inte finns i Uppsala har Miljöpartiet valt att skriva en motion baserad på det förslaget.

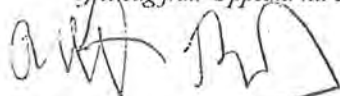
I takt med att Uppsala växer både inne i staden och ute på landet behöver det förutom bostäder också skapas utrymme för plats för rekreation och motion. Uppsala får inte bli en stad omgärdad av utspridd villabebyggelse. Miljöpartiet vill att den stadsnära landsbygden ska koncentreras till tätorter med service och möjlighet till kollektivtrafik som Gunsta, Länna och Almunge. När nu Uppsala expanderar österut finns det bra möjligheter att skapa ett grönt stråk i nord-sydlig riktning där det finns attraktiva och värdefulla områden med naturmark och äldre kulturbygd. Det ökar attraktionskraften inte bara för närliggande bostadsområden som Gunsta och Länna utan för hela Uppsala. Flera delar av stråket är redan idag skyddade på olika sätt. De kulturmiljöer som finns i området (Funbo och Marielund) har ett visst skydd idag men bör få ett starkare skydd. Stora delar av ytan är idag redan skyddad av strandskydd, riksintressen, natura 2000 och områdesbestämmelser. I området finns även en hel del fornminnen som begränsar möjligheterna för exploatering. Viktigt för att få ett sammanhängande stråk är att ge ytorna däremellan ett skydd. Det kan göras genom att utöka områdesbestämmelserna kring Marielund och Trehörningen till att omfatta hela det sammanhängande gröna stråket från Funbosjön bort över Fjällnora. En sådan utredning bör peka ut hur bebyggelse kan regleras i området för att undvika storskaliga projekt som förändrar områdets karaktär. Utredningens riktlinjer bör vara att området endast får bebyggas "organiskt" dvs. enstaka hus i taget och med hänsyn till kulturmiljö och natur.

Kommunens anläggning Fjällnora ligger i det tänkta stråket. Det är idag svårtillgängligt, men mycket populärt. Anläggningen används sommar och vinter och har god kapacitet att ta emot de tusentals besökare som kommer dagligen under fina sommar- och vinterdagar för bad, skridsko och skidor. Här finns fina möjligheter att ordna vandringsleder kopplade till Fjällnora. Man ska kunna promenera på mindre stigar och vägar hela vägen från Funbo till Fjällnora. Det finns i dag fem sjöar som kan nås under en dags vandring (Funbosjön, Gårsjön, Trehörningen, Ramsen, Norrsjön) och som alla kan ses från befintliga lokala småvägar. Ett ökat intresse för cykling och mountainbike är också en potential.

För att göra Fjällnora och det gröna stråket mer tillgängligt behövs fler cykelvägar. Det finns ett smart sätt att dra en cykelväg till Fjällnora, ett stort besöksmål dit det idag är svårt att ta sig dit utan bil. Faktum är att cykelvägen är redan klar så när som på två ställen. Det ena stället är cirka 500 meter vid Spångtorp. Här korsas Funboån. Fram till ca 1980 fanns här en spång där de i Spångtorp kunde ta sina cyklar över till andra sidan. Sista biten från grusvägen till Fjällnora saknas 700 meter. Cykelvägen blir 19 km från centrala Uppsala, varav 15 km på asfalt, 4 km på grusväg. Bygget av cykelvägen är kort men ger en mycket större tillgänglighet och bättre nyttjande av den befintliga anläggningen Fjällnora.

Allt uppdras till plan- och byggnadsnämnden att utöka områdesbestämmelserna kring Marielund att omfatta ett större område som sträcker sig från Funbosjön till Trehörningen

Allt uppdras till Gatu- och sambällsmiljönämnden att inleda ett arbete för att skapa en sammanhängande cykelväg från Uppsala till Fjällnora, fristående från väg 282.



Robert Damberg (MP)



Maria Gardfjell (MP)

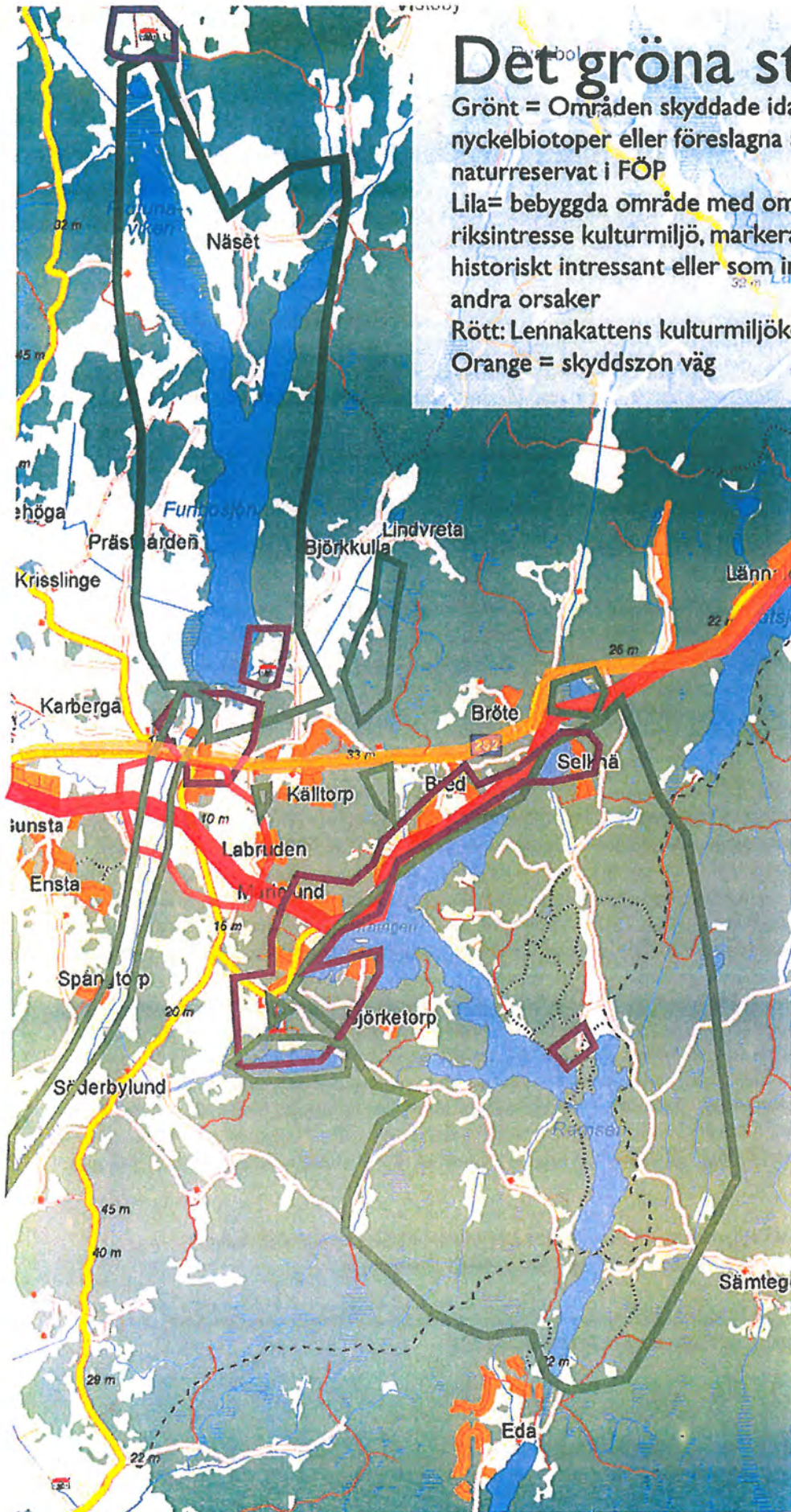
# Det gröna stråket

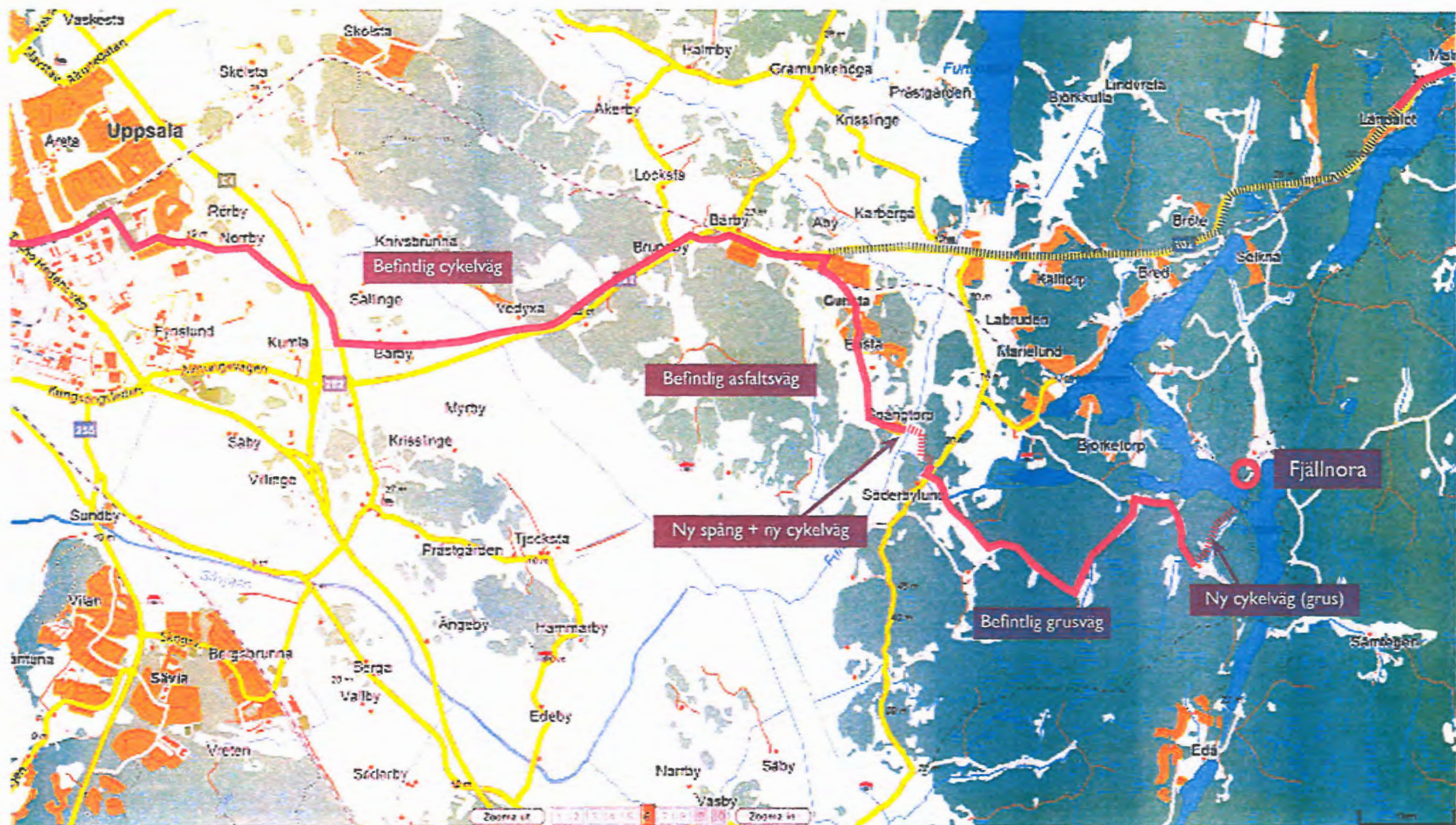
Grönt = Områden skyddade idag, Natura 2000, nyckelbiotoper eller föreslagna som naturreservat i FÖP




Lila = bebyggda område med områdesbestämmelser, riksintresse kulturmiljö, markerad i FÖP som kulturhistoriskt intressant eller som inte kan bebyggas av andra orsaker

Rött: Lennakattens kulturmiljökorridor

Orange = skyddszon väg



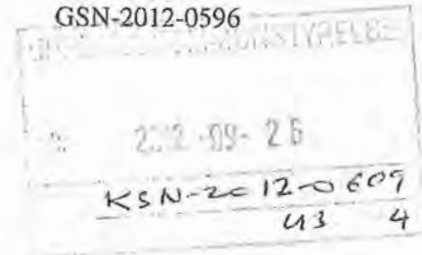


-  Befintlig cykelväg eller cykelvänlig mindre väg.
-  Cykelväg behöver göras
-  Trafikverket planerar utbyggd väg 282 på sträckan Gunsta - Länna och utreder möjlighet till cykelväg

Handläggare  
Agyvald-Jägborn Mia

Datum  
2012-09-04

Diarienummer  
GSN-2012-0596



Kommunstyrelsen

### Yttrande över motion från Robert Damberg och Maria Gardfjell (båda MP) om att skapa ett grönt stråk mellan Funbo och Fjällnora, KSN 2012-0609

#### Sammanfattning

I det öppna landskapet kring samt söder om Funbo föreslår planen inga bebyggelsestillskott varför arbete med att skydda detta landskapsavsnitt med områdesbestämmelser, såsom motionärerna föreslår, i dagsläget inte kan motiveras och saknar stöd i antagen fördjupad översiktsplan (FÖP). En rekreationscykelväg till Fjällnora är önskvärd att realisera och tanken finns med i antagen FÖP. Gatu- och samhällsmiljönämnden ska beakta den alternativa dragningen av rekreationsvägen i det fortsatta FÖP-arbetet.

#### Ärendet


Området kring Funbo respektive Fjällnora hyser, såsom motionärerna framhåller, höga värden, såväl kulturmiljövärden som värden för biologisk mångfald och friluftsliv. Mellan dessa två större värdekärnor ligger det öppna landskapet kring Natura 2000-området Funboån, med bl.a Lennakattens kulturmiljökorridor och i landskapet spridda fornlämningar. De olika allmänna intressena redovisas och beaktas i antagen fördjupad översiktsplan (FÖP), bl.a genom att föreslagen bebyggelse koncentreras till områden utanför det öppna landskapet och nämnda värdekärnor.

När det gäller Marielund och skogsområdet nordväst därom har plan- och byggnadsnämnden (PBN) fått i uppdrag av kommunstyrelsen att genomföra programarbete för det utredningsområde som redovisas i antagen FÖP. Plan- och byggnadsnämnden har därefter gett kontoret för samhällsutveckling i uppdrag att påbörja dels en översyn av befintliga (och i sydost något utvidgade) områdesbestämmelser, dels ett detaljplaneprogram för resterande delar av utredningsområdet. Behövlig grönstruktur inom programområdet ska naturligtvis tillgodoses vid planläggningen.

I det öppna landskapet kring samt söder om Funbo föreslår planen inga bebyggelsestillskott varför arbete med att skydda detta landskapsavsnitt med områdesbestämmelser, såsom motionärerna föreslår, i dagsläget inte kan motiveras och saknar stöd i antagen FÖP. De riktlinjer som finns i planen för "omlandet" bör vara tillräckliga för att säkerställa att bebyggelsen utvecklas i samklang med områdets karaktär. Områdesbestämmelser som verktyg är avsedda att reglera bebyggelsens utveckling inom begränsade områden där detta väl motiveras av höga kulturhistoriska värden, vilket inte är fallet inom hela det stora landskapsavsnitt som motionärerna föreslår.

En rekreationscykelväg till Fjällnora är önskvärd att realisera och tanken finns med i antagen FÖP. Motionärerna föreslår en alternativ sträckning jämfört med FÖP-en. Gatu- och samhällsmiljönämnden ska beakta den alternativa dragningen av rekreationsvägen i det fortsatta FÖP-arbetet.

Gatu- och samhällsmiljönämnden



Stefan Hanna  
Ordförande



Inger Tjäder  
Sekreterare

## SAMMANTRÄDESPROTOKOLL

Sammanträdesdatum: 2012-09-04

Plats och tid: Aspen, Stationsgatan 12, klockan 18:00-20:30

Ledamöter: Stefan Hanna (C), ordförande      Ersättare: Cecilia Linder (M) tjug  
 Louise Bill (M), 1:e vice ordförande,      Sten Daxberg (M) tjug § 79  
 ej § 79      Harald Klomp (KD)  
 Christian Sonnenstein (M)      Göran Svanfeldt (S) tjug  
 Henrik Ottosson (FP)      Elvira Caselunghe (MP) tjug  
 Mia Nordström (C)  
 Martin Wisell (KD)  
 Berit Ericsson (S)  
 Lennart Söderberg (V)


Tjänstemän: Mia Agvald-Jägborn      Barbro Tönvik-Askmark  
 Bengt Andrén      Ann-Britt Ådegren  
 Michael Ekström      Inger Tjäder, sekreterare  
 Åsa Hedin  
 Tom Karlsson  
 Lena Lantz  
 Åsa Nilsson Bjervner  
 Barbro Rinander

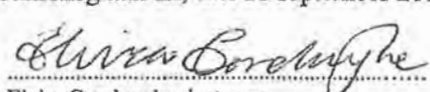
Utses att justera: Elvira Caselunghe (MP)      Paragrafer: 75-85


Justeringens  
plats och tid:

Konferensrummet för samhällsutveckling, Stationsgatan 12, den 18 september 2012

Underskrifter:

  
 Stefan Hanna, ordförande

  
 Elvira Caselunghe, justerare

  
 Inger Tjäder, sekreterare

ANSLAG/BEVIS      Protokollet är justerat. Justeringen har tillkännagivits genom anslag.

Organ:      Gatu- och samhällsmiljönämnden

Datum:      4 september 2012

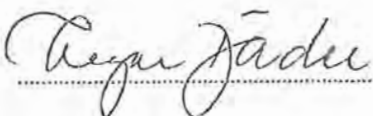
Datum för  
anslags uppsättande:      19 september 2012

Sista dag för överklagande:      11 oktober 2012


Datum för anslags nedtagande:      10 oktober 2012

Förvaringsplats  
för protokollet:

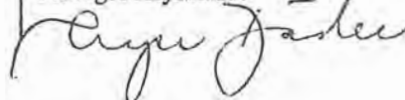
Underskrift:



Justerandes sign



Utdragsbestyrkande





**SAMMANTRÄDESPROTOKOLL**

UTDRAG

Sammanträdesdatum: 2012-09-04

## § 79

**Yttrande över motion från Robert Damberg och Maria Gardfjell (båda MP) om att skapa ett grönt stråk mellan Funbo och Fjällnora GSN-2012-0596**
**Beslut**

Gatu- och samhällsmiljönämnden beslutar, efter viss revidering av förslaget,

att anta upprättat förslag till skrivelse och överlämna detsamma till kommunstyrelsen.

**Jäv**

På grund av jäv deltar inte Louise Bill (M) i handläggningen av detta ärende.

**Sammanfattning**

I det öppna landskapet kring samt söder om Funbo föreslår planen inga bebyggelsestillskott varför arbete med att skydda detta landskapsavsnitt med områdesbestämmelser, såsom motionärerna föreslår, i dagsläget inte kan motiveras och saknar stöd i antagen fördjupad översiktsplan (FÖP). En rekreativcykelväg till Fjällnora är önskvärd att realisera och tanken finns med i antagen FÖP. Gatu- och samhällsmiljönämnden ska beakta den alternativa dragningen av rekreativcykelvägen i det fortsatta FÖP-arbetet.

**Yrkande**

Stefan Hanna (C): Sista meningen i sammanfattningen ändras till *Gatu- och samhällsmiljönämnden ska beakta den alternativa dragningen av rekreativcykelvägen i det fortsatta FÖP-arbetet*

Elvira Caselunghe (MP): Ett uppdrag bör ges till nämnden att utreda och realisera en cykelväg i enlighet med motionens förslag och att i övrigt stödja motionen i sin helhet.

**Beslutsgång**

Ordföranden ställer yrkandena under proposition och finner att nämnden beslutar anta Stefan Hannas yrkande.

**Beslutsunderlag**

Kommunstyrelsens remiss av den 2 april 2012.

Kontoret skrivelse av den 21 augusti, reviderad den 29 augusti 2012.

Arbetsutskottet har utan eget yttrande överlämnat ärendet till nämnden.

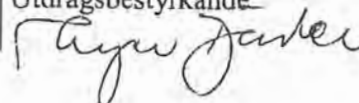
**Expedieras till**

Kommunstyrelsen

Akten

Justerandes sign

Utdragsbestyrkande



Handläggare  
Mia Agvald Jägborn

Datum  
2012-07-05

UPPSALA KOMMUNSTYRELSE	
Diarienummer	2012/30078-1
Ink.	2012-07-12
Diarienummer	KSN-2012-0609
	43 3

Kommunstyrelsen

### Yttrande i remissärende: Motion av Robert Damberg och Maria Gardfjell (båda MP) om att skapa ett grönt stråk mellan Funbo och Fjällnora KSN-2012-0609

Området kring Funbo respektive Fjällnora hyser, såsom motionärerna framhåller, höga värden, såväl kulturmiljövärden som värden för biologisk mångfald och friluftsliv. Mellan dessa två större värdekärnor ligger det öppna landskapet kring Natura 2000-området Funboån, med bl.a Lennakattens kulturmiljökorridor och i landskapet spridda fornlämningar. De olika allmänna intressena redovisas och beaktas i antagen fördjupad översiktsplan (FÖP), bl.a genom att föreslagen bebyggelse koncentreras till områden utanför det öppna landskapet och nämnda värdekärnor.

När det gäller Marielund och skogsområdet nordväst därom har plan- och byggnadsnämnden (PBN) fått i uppdrag av kommunstyrelsen att genomföra programarbete för det utredningsområde som redovisas i antagen FÖP. Plan- och byggnadsnämnden har därefter gett kontoret för samhällsutveckling i uppdrag att påbörja dels en översyn av befintliga (och i sydost något utvidgade) områdesbestämmelser, dels ett detaljplaneprogram för resterande delar av utredningsområdet. Behövlig grönstruktur inom programområdet ska naturligtvis tillgodoses vid planläggningen.

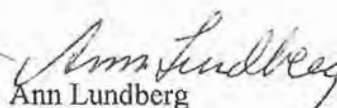
I det öppna landskapet kring samt söder om Funbo föreslår planen inga bebyggelsetillskott varför arbete med att skydda detta landskapsavsnitt med områdesbestämmelser, såsom motionärerna föreslår, i dagsläget inte kan motiveras och saknar stöd i antagen FÖP. De riktlinjer som finns i planen för "omlandet" bör vara tillräckliga för att säkerställa att bebyggelsen utvecklas i samklang med områdets karaktär. Områdesbestämmelser som verktyg är avsedda att reglera bebyggelsens utveckling inom begränsade områden där detta väl motiveras av höga kulturhistoriska värden, vilket inte är fallet inom hela det stora landskapsavsnitt som motionärerna föreslår.

En rekreationscykelväg till Fjällnora är önskvärd att realisera inom en snar framtid och tanken finns med i antagen FÖP. Motionärerna föreslår en alternativ sträckning jämfört med FÖP-en.

Plan- och byggnadsnämnden



Liv Hahne  
ordförande



Ann Lundberg  
nämndsekreterare

Plan- och byggnadsnämnden

Postadress: Uppsala kommun, kontoret för samhällsutveckling • 753 75 UPPSALA •

Besöksadress: Stadshuset, Vaksalagatan 15

Telefon: +46 18 - 727 00 00 • Fax: +46 18 - 727 46 61 • E-post: plan-byggnadsnamnden@ uppsala.se

www. uppsala.se

**SAMMANTRÄDESPROTOKOLL**

Sammanträdesdatum

2012-07-05

Sida

3

§ 194

Diariennr: 2012/30078-1

**Remiss; motion om att skapa ett grönt stråk  
mellan Funbo och Fjällnora****Beslut**

Plan- och byggnadsnämnden godkänner förslag till yttrande och överlämnar detsamma till kommunstyrelsen.

**Sammanfattning**

Plan- och byggnadsnämnden anser att en rekreationscykelväg till Fjällnora är önskvärd att realisera inom en snar framtid och tanken finns med i antagen FÖP. Motionärerna föreslår en alternativ sträckning jämfört med FÖP-en.

**Beslutsgång**

Ordföranden bifaller att yttrandet godkänns med ändringen att sista meningens sista stycket tas bort.

**Beslutsunderlag**

Remiss från kommunstyrelsen

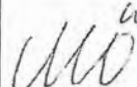

Tjänsteskrivelse

**Expedieras till**

Kommunstyrelsen

Akten

Justerandens sign



Utdragsbestyrkande

