

PL. 74 A.

# FÖRSLAG TILL ÄNDRAD STADSPLAN FÖR DEL AV STABBY GÄRDE, UPPSALA.

UPPRÄTTAT I DECEMBER 1949. ÄNDRAT I FEBRUARI 1951.  
ÄNDRAT I MARS 1951.





















*Samuel Selin*  
STADSARKITEKT.

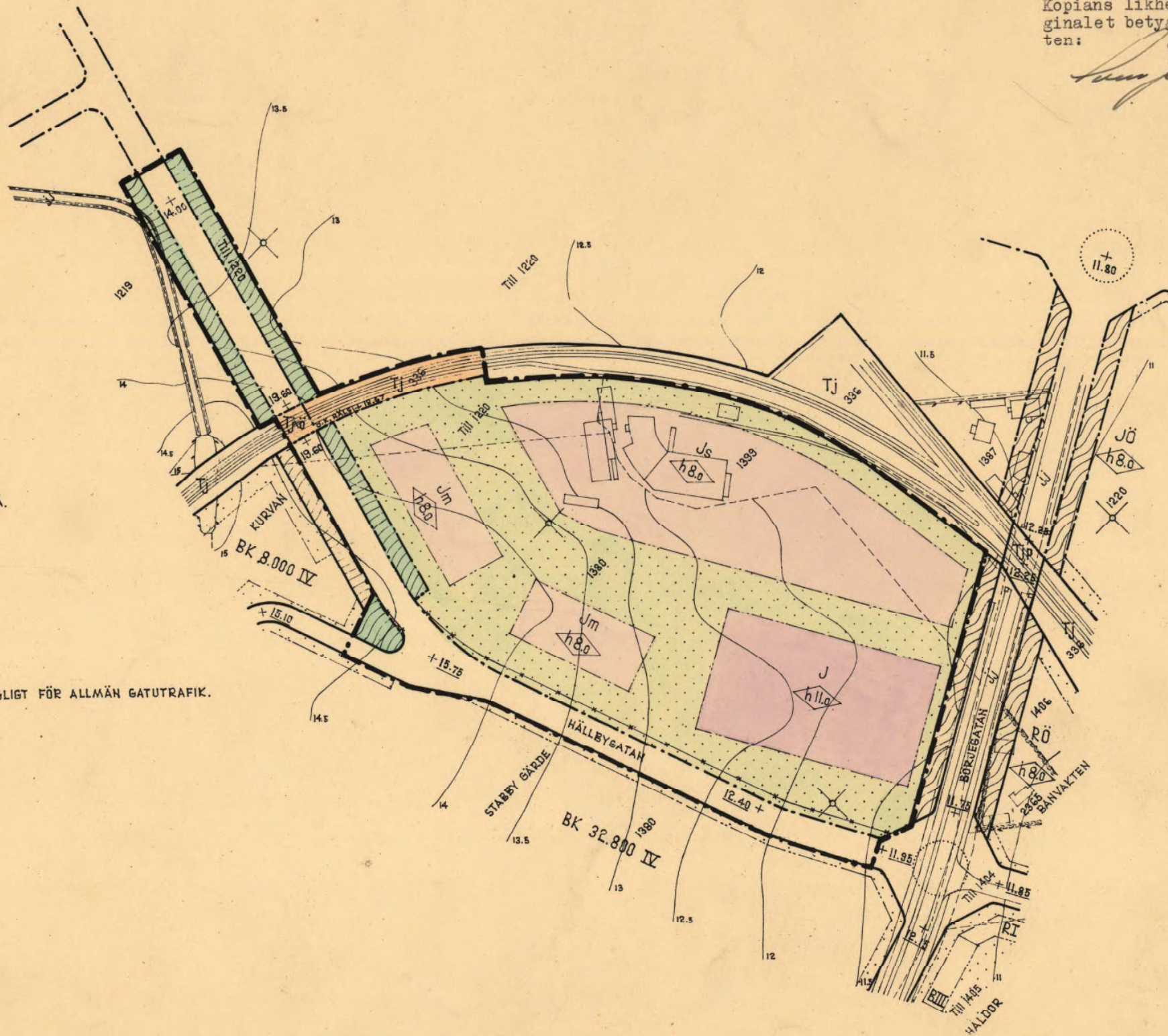
*Samuel Jansson*  
STADSPLANEARKITEKT.

PÅ GRUNDKARTA UPPRÄTTAD AV

*Mats Lewan*  
STADSIINGENJÖR.

### BETECKNINGAR:

-  STADSPLANEGRÄNS.
-  GÄLLANDE OMRÅDESGRÄNS.
-  " " AVSEDD ATT UTGÅ.
-  OMRÅDESGRÄNS.
-  BESTÄMMELSEGRÄNS.
-  ÄGOGRÄNS.
-  Js OMRÅDE FÖR STORINDUSTRIÄNDAMÅL.
-  Jm " " SMÅINDUSTRIÄNDAMÅL.
-  J " " INDUSTRIÄNDAMÅL.
-  Tj " " JÄRNVÄGSÄNDAMÅL.
-  Tj0 " " TILLGÄNGLIGT FÖR ALLMÄN GATUTRAFIK.
-  MARK SOM ICKE FÅR BEBYGGAS.
-  +00.00 GÄLLANDE GATUHÖJD.
-  +00.00 GATUHÖJD.
-  h8.0 HÖGSTA BYGGNADSHÖJD.
-  0 NIVÅKURVA.
-  BEFINTLIG BYGGNAD.
-  1399. FASTIGHETS BETECKNING.
-  ALLMÄN PLATS /GATA/.
-  " " /PARK OCH PLANTERING/.



ATT DENNA KARTA VARIT UTSTÄLLD PÅ STADSARKITEKTKONTORET UNDER TIDEN DEN 28 FEBRUARI - 13 MARS 1951 BETYGAR I TJÄNSTEN;

*Samuel Jansson*

ATT I ENLIGHET MED BYGGNADSNÄMNDENS BESLUT DEN 15 MARS 1951 RÄTTELSE VIDTAGITS OCH ATT MARKÄGARE DÄROM UNDERÄTTATS BETYGAR I TJÄNSTEN;

*Samuel Jansson*

Tillhör Uppsala stads fullmäktiges beslut den 20/4 1951 § 32. Ex officio: Stig Reuterswärd. Stadsfullmäktiges sekreterare.

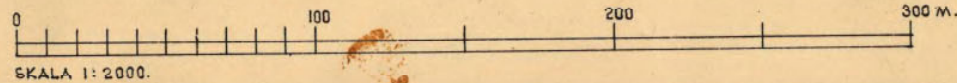
Tillhör Kungl. Maj:ts beslut den 30 november 1951. Stockholm i Kommunikationsdepartementet. Ex officio: Sven Åmark.

Kopians likhet med originalet betygar i tjänsten;

*Samuel Jansson*

Akt 115

Kopia.



0380-Akt 115