

SAMMANTRÄDESPROTOKOLL

Datum: 2013-08-21 Sida: 1

Plats och tid: Kungssalen, Kungsängsvägen 27, kl. 16.15 – 18.20

Ledamöter: Therez Olsson (M), 1e v ordf
Nils Fall (M)
Stephen Schad (C)
Helena Busch Christensen (KD)
Göran Ågren (V), 2e v ordf
Fred Erikson (S)
Lárus Jónsson (S)
Rafael Waters (S)

Ersättare: Örjan Nilsson (M), tj f Kjellson
Kathrine Laurell (M)
Björn Smeds (FP) tj f Wästljung
Bengt Neiss (KD)
Ermine Khachatryan (S)
Mari Rosenkvist (MP), tj f
Holmström

Övriga deltagare: Anna Axelsson
Hannes Vidmark
Anna Brådenmark
Ann Wendel
Lars Wedlin
Karin Svensson




Camilla Olofsson
Linda Granvik
Shwan Kareem
Anette Asp
Charlotte Sterner

Utses att justera: Lárus Jónsson

Paragrafer: 70-83

Justeringens plats och tid: Miljökontoret, Kungsängsvägen 27, tisdag 27 augusti kl 0800

Underskrifter:


.....
Therez Olsson, ordförande
.....
Lars Wedlin, nämndsekreterare
.....
Lárus Jónsson, justerare

ANSLAG/BEVIS Protokollet är justerat. Justeringen har tillkännagivits genom anslag. Paragraferna 74-76, 82 justerade nämnden vid sammanträdet.

Organ: Miljö- och hälsoskyddsnämnden

Datum då anslaget sätts upp:

Datum då anslaget tas ner:

Förvaringsplats för protokollet: Miljökontoret, Kungsängsvägen 27, Uppsala

Underskrift:


Lars Wedlin

Justerandes signatur

Utdragsbestyrkande

SAMMANTRÄDESPROTOKOLL

Datum: 2013-08-21 Sida: 2

§ 70

Formella ärenden

1. Lárus Jónsson utses att tillsammans med Therez Olsson justera dagens protokoll.
2. Justeringen bestäms äga rum tisdagen den 27/8 2013 kl. 0800 på miljökontoret, Kungsängsvägen 27, Uppsala.
3. Nämnden fastställer föredragningslistan. _____

Justerandes signatur



Utdragsbestyrkande

SAMMANTRÄDESPROTOKOLL

Datum: 2013-08-21 Sida: 3a

§ 71

Informationsärenden**A. Anmälan om delegationsbeslut**

Delegationslista anmäles och läggs till handlingarna.

Följande ordförandebeslut anmäles:

- Remiss gällande ansökan om återkallande av tillståndet för täkt av jord på fastigheten Tensta Forsa 3:3, Uppsala kommun (handling)
- Ansökan om stadigvarande serveringstillstånd (handling)
- Överklagande av Länsrättens dom ang. serveringsyta (handling)
- Betänkande om översyn inom Sevesoområdet (handling)
- Yttrande planskild järnvägs korsning S:t Olofs (handling)
- Yttrande planskild järnvägs korsning S:t Persgatan (handling).
- Yttrande angående överklagat beslut gällande ansökan om stadigvarande serveringstillstånd (handling).

B. Nämndrapport Flygande inspektioner juni 2013 Livsmedel

Charlotte Sterner informerar om resultat av inspektionsdagen 13/6.

C. Överklagade ärenden och domslut 20130601-20130801**D. Frågor till miljökontoret från politikerna och allmänheten**

- Vilka krav kan vi ställa i tillsynen, t ex energitillsynen, avseende bästa möjliga teknik? Vad säger lagen och praxis? Finns belysande rättsfall? Fråga från Mari R, besvaras vid senare nämnd.

E. Konferenser och rapporter

- Inbjudan från Boverket till samtal om stadspolitik den 16 oktober
- FAH, höstkonferens 10-11 oktober, 2013

F. Aktuellt från kontoret**G. Meddelanden enligt förteckning**

Meddelandeförteckning anmäles och läggs till handlingarna

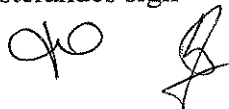
H. Miljö- och hälsoskyddsnämndens protokoll från den 19 juni

Protokollet anmäles och lägges till handlingarna.

I. Arbetsutskottets protokoll från den 12 juni

Protokollet anmäles och lägges till handlingarna.

Justerandes sign



Utdragsbestyrkande


SAMMANTRÄDESPROTOKOLL

Datum: 2013-08-21 Sida: 3b

forts § 71

- J. **Arbetsutskottets protokoll från den 13 augusti**
Protokollet anmäles och lägges till handlingarna.
- K. **Uppdragsplan 2014-2017**

Justerandes sign



Utdragsbestyrkande

SAMMANTRÄDESPROTOKOLL

Datum: 2013-08-21 Sida: 4a

§ 72

Ärende nr. 2013-3069

Beslut angående ansökan om tillstånd och dispens enligt naturreservatsföreskrifterna för Hågadalen-Nåsten (1998-05-27 § 195), för fastigheten Kvarnbo 3:1

I ärendet ligger förslag till beslut daterat 2013-08-21.

BESLUT:

Miljö- och hälsoskyddsnämnden beslutar att bevilja ansökan om tillstånd att dra fram vatten och avloppsledningar med anslutning till kommunalt nät enligt punkt A 14 naturreservatsföreskrifterna för Hågadalen-Nåsten (1998-05-27 § 195).

Miljö- och hälsoskyddsnämnden beviljar med stöd av 7 kap 7 § dispens från reservatsföreskrifterna för:

1. schakt- och markarbeten i samband med installation av nya vatten- och avloppsledningar enligt punkt A 1.
2. avverkning, gallring, röjning i samband med installation av nya vatten- och avloppsledningar enligt punkt A 2.


Tillståndet och dispensen är med stöd av 16 kap. 2 § miljöbalken förenade med följande villkor:

1. Markyta, inklusive eventuella diken som påverkas, ska återställas.
2. Eventuella överskottsmassor ska köras bort från reservatet, alternativt planas ut på åkermark.
3. Befintliga infiltrationsanläggningar avvecklas och jämnas till samt befintliga mass- och kompostupplag i det nordöstra brynet mot villorna tas bort som kompensation för intrånget.

Uppsala vatten har därutöver i ansökan åtagit sig att följa yrkanden från Uppsala kommun, gatu- och samhällsmiljönämnden, rörande betesdjur och stigar. Uppsala vatten och avfall AB står för eventuella kostnader för staketflytt och återställning.

Beslutet ersätter tidigare beslut fattat av miljö- och hälsoskyddsnämnden, 2011-11-09, dnr 2011-4995.

Justerandes sign



Utdragsbestyrkande

SAMMANTRÄDESPROTOKOLL

Datum: 2013-08-21 Sida: 4b


forts § 72

Sammanfattning

Ansökan avser dispens och tillstånd från naturreservatsföreskrifterna Hågdalen-Nåsten (1998-05-27 § 195) för dragnig av nya vatten och avloppsledningar till det kommunala nätet för området Starbo. Sökande är Uppsala Vatten och Avfall AB och de anger i sin ansökan att delar av Starbo idag inte har ett hållbart system för vatten och avlopp. Uppsala Vatten och Avfall AB planerar att lägga ledningssträckor inom naturreservatet. Det arbetet förutsätter dispens och tillstånd från naturreservatsföreskrifterna. Arbetet bedöms kunna genomföras utan större intrång i naturreservatet.

Bilaga: Miljökontorets utlåtande

Justerandes sign



Utdragsbestyrkande

SAMMANTRÄDESPROTOKOLL

Datum: 2013-08-21 Sida: 5

§ 73

Ärende nr. 2013-2332

Beslut angående ansökan om strandskyddsdispens på fastigheten Fröviboda 2:14, Uppsala kommun

I ärendet ligger förslag till beslut daterat 2013-08-13.

BESLUT:

Miljö- och hälsoskyddsnämnden beslutar:

1. att bevilja strandskyddsdispens enligt 7 kap 18b § miljöbalken för uppläggning av muddermassor.
2. att dispensen endast avser den yta som enligt ansökan ska upptas av muddermassorna.
3. att åtgärden inte bör utföras mellan 15 mars– 31 augusti.
4. att uppläggningsen av massorna sker så att de inte återförs till vattnet.
5. att massorna besås med gräs.

Sammanfattning

Björn Haglund söker dispens från strandskyddet för uppläggning av muddermassor. Sökande planerar att muddring för att underlätta framkomligheten för båtarna vid den gemensamma båtbyggnad för Fröviboda stugförening. Muddermassorna planeras sedan att läggas upp på båda sidor om bryggfästet och sås med gräs. Ansökan avser strandskyddsdispens från Mälaren där strandskyddet är utökat till 300 meter. Åtgärden bedöms inte långsiktigt försämra livsvillkoren för djur- och växtliv eller verka avhållande på allmänhetens möjlighet att röra sig i området.

Bilaga: Miljökontorets utlåtande

Justerandes sign



Utdragsbestyrkande

SAMMANTRÄDESPROTOKOLL

Datum: 2013-08-21 Sida:6

§ 74

Ärende nr. 2013-880

Yttrande över förslag till detaljplan för utökning av kv. Åkern, Uppsala kommun

I ärendet ligger förslag till beslut daterat 2013-06-27.

BESLUT:


1. Miljö- och hälsoskyddsnämnden tillstyrker planförslaget för utökning av kv. Åkern.
2. Miljö- och hälsoskyddsnämnden beslutar om omedelbar justering.

Sammanfattning


Detaljplanens syfte är att möjliggöra byggandet av flerbostadshus i fyra våningar inom fastigheten Luthagen 1:38. Planområdet ligger längs gatan Stabby allé i nordvästra delen av Luthagen. Projektet som ligger till grund för planen innehåller ca 60 mindre lägenheter. Marken som föreslås bebyggas är idag park och ägs av Uppsala kommun. Parkytan kommer att minska avsevärt, av planförslaget framgår att en upprustning ska ske av den park som blir kvar.

Av trafikbullerutredningen, utförd av WSP 2013-05-15, framgår att de ekvivalenta ljudnivåerna beräknas som högst till 47 dBA vid fasad mot Stabby allé. Mot Stabby allé beräknas de maximala ljudnivåerna överskrida 70 dBA. Inga balkonger planeras mot Stabby allé och innergårdar samt loftgångar in mot gården ses som uteplatser där riktvärdena klaras med god marginal.

Ovanstående paragraf justeras omedelbart




Therez Olsson, 1e v ordf



Lårus Jónsson, justerare

Bilaga: Miljökontorets utlåtande

Justerandes sign



Utdragsbestyrkande

SAMMANTRÄDESPROTOKOLL

Datum: 2013-08-21 Sida: 7a

§ 75

Ärende nr. 2013-2897

**Yttrande över förslag till detaljplan för infart till
utbyggnadsområde i Gunsta, Uppsala kommun**

I ärendet ligger förslag till beslut daterat 2013-08-13.

BESLUT:

1. Miljö- och hälsoskyddsnämnden tillstyrker planförslaget för infart till utbyggnadsområde i Gunsta under följande förutsättningar:
 - Ekvivalent ljudnivå 55 dBA och maximal ljudnivå 70 dBA ska inte överskridas på skolgård eller vid fasad till undervisningslokaler eller pedagogiska lokaler. Det innebär att en annan lösning för skolan och förskolan än den föreslagna behöver tas fram.
 - Dagvattenutredningen behöver kompletteras med uppgifter om föroreningsmängder före respektive efter exploatering och rening. Av utredningen ska framgå att utsläppen inte försvårar att recipienten kan uppnå god ekologisk status.
2. Miljö- och hälsoskyddsnämnden beslutar om omedelbar justering.

Sammanfattning

Inledningsvis anser nämnden att utgångspunkten ska vara att riktvärdet vid fasad 55 dBA inte ska överskridas vid bostäder. Det är sannolikt möjligt att planera ett helt nytt område så att riktvärdena klaras eftersom det är fråga om helt ny bebyggelse och ett helt nytt trafikstråk. Det är inte centralt och det är inte komplettering av bebyggelse.

I trafikbulerutredningen redovisas beräknad ekvivalent ljudnivå 5 meter ovan mark i nuläge och vid framtida situation. Om förhållandena är desamma vid beräkning 2 meter ovan mark framgår inte. Nämnden utgår från att planerad bebyggelse får en sådan utformning att den ekvivalenta ljudnivån 55 dBA och den maximala

Justerandes sign



Utdragsbestyrkande

SAMMANTRÄDESPROTOKOLL

Datum: 2013-08-21 Sida: 7b

forts § 75

ljudnivån 70 dBA inte överskrids på skolgård och att skolbyggnader utformas så att olägenheter från trafiken för brukarna minimeras.


För att belastade recipienter i Uppsala ska uppnå eller bibehålla god status kan nya exploateringar inte medföra en ökad föroreningsbelastning innan exploatering i jämförelse med efter exploatering och rening. Vid jämförelsen är det den totala mängden tillförsel av föroreningar som är mest intressant, inte halterna i utgående vatten. Ökade vattenvolymer kan medföra stora mängder föroreningar även om halterna är låga. Dagvattenutredningen behöver därför kompletteras med beräkning för föroreningsbelastning efter exploatering och rening för jämförelse med föroreningsbelastningen innan exploatering för att det ska vara möjligt att dra slutsatser om påverkan på recipienten.

Den fördjupade översiktsplanens intentioner är att den tillkommande bebyggelsen i Gunsta utbyggnadsområde förses med närvärme. Vid den fortsatta planeringen av området behöver utrymme tillskapas för tekniska anläggningar i det avseendet.

Ovanstående paragraf justeras omedelbart



Therez Olsson, 1e v ordf



Lårus Jónsson, justerare

Bilaga: Miljökontorets utlåtande

SAMMANTRÄDESPROTOKOLL

Datum: 2013-08-21 Sida: 8a

§ 76

Ärende nr. 2013-2898

**Yttrande över förslag till detaljplan för Södra Gunsta,
Uppsala kommun**

I ärendet ligger förslag till beslut daterat 2013-08-13.

BESLUT:

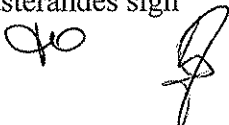
1. Miljö- och hälsoskyddsnämnden beslutar att avge följande yttrande över detaljplan för Södra Gunsta från miljö- och hälsoskyddssynpunkt:
 - Miljö- och hälsoskyddsnämnden förutsätter att ekvivalent ljudnivå 55 dBA och maximal ljudnivå 70 dBA inte överskrids vid bostäder och skolgård.
 - Dagvattenutredningen behöver kompletteras med uppgifter om föroreningsmängder före respektive efter exploatering och rening.
 - Nämnden vill uppmärksamma på behovet av att utrymme för närvärme tillskapas i planen.
 - En motivering till skälen att åkermark som enligt FÖP Funbo skulle bevaras tas i anspråk behöver redovisas.
 - Det behöver göras en översyn av planbestämmelser så att viktiga värden i det öppna landskapsrummet enligt FÖP Funbo tillgodoses.

2. Miljö- och hälsoskyddsnämnden beslutar om omedelbar justering.

Sammanfattning

En trafikbullerutredning har utförts av Vectura 2013-05-16. I den redovisas beräknad ekvivalent ljudnivå 5 meter ovan mark i nuläge och vid framtida situation. Om förhållandena är desamma vid beräkning 2 meter ovan mark framgår inte. Nämnden utgår från att planerad bebyggelse får en sådan utformning att den ekvivalenta ljudnivån 55 dBA och den maximala ljudnivån 70 dBA inte överskrids vid fasad/uteplats eller skolgård även vid fortsatt utbyggnad i området.

Justerandes sign



Utdragsbestyrkande

SAMMANTRÄDESPROTOKOLL

Datum: 2013-08-21 Sida: 8b

forts § 76

Den nya bebyggelsen ansluts till kommunalt vatten och avlopp. Om och i så fall hur befintliga bebyggelse i området ska ges möjlighet att ansluta till kommunens nät behöver beskrivas.

För att recipienter i Uppsala ska uppnå eller bibehålla god status kan nya exploateringar inte medföra en ökad föroreningsbelastning innan exploatering i jämförelse med efter exploatering och rening. Vid jämförelsen är det den totala mängden tillförsel av föroreningar som är mest intressant, inte halterna i utgående vatten. Ökade vattenvolymer kan medföra stora mängder föroreningar även om halterna är låga. Dagvattenutredningen behöver därför kompletteras med beräkning för föroreningsbelastning efter exploatering och rening för jämförelse med föroreningsbelastningen innan exploatering för att det ska vara möjligt att dra slutsatser om påverkan på recipienten.


I den fördjupade översiktsplanen för Funbo anges delar av aktuellt planområde som ett av två i Gunsta utpekade områden för öppet landskapsrum. I planens miljöbedömning framgår att viktiga siktlinjer och närodling som angavs som motiv i FÖP Funbo skulle kunna hanteras i detaljplanen. Av planen framgår emellertid inte närmare hur de här frågorna har hanterats vilket är en brist.

Den fördjupade översiktsplanens intentioner är att den tillkommande bebyggelsen i Gunsta utbyggnadsområde förses med närvärme. Vid den fortsatta planeringen i området behöver utrymme skapas i området för tekniska anläggningar i det avseendet.

Ovanstående paragraf justeras omedelbart



Therez Olsson, 1 e v ordf



Lorus Jönsson, justerare

Bilaga: Miljökontorets utlåtande

SAMMANTRÄDESPROTOKOLL

Datum: 2013-08-21 Sida: 9a

§ 77

Ärende nr. 2013-2708

Yttrande: Förslag till detaljplan för Nåsten 1:1, Uppsala kommun

I ärendet ligger förslag till beslut daterat 2013-07-30.


BESLUT:

Miljö- och hälsoskyddsnämnden beslutar att avge följande yttrande från miljö- och hälsoskyddssynpunkt:

1. Det saknas underlag som behöver tas fram och ligga till grund för den slutliga planen:
 - a. En beskrivning av den närliggande bergtäkten med störningsbild och eventuella behov av åtgärder.
 - b. Den av länsstyrelsen efterfrågade inventeringen av hög kvalitet över naturvärden inom planområdet och en utredning om skogen i dag fungerar som ekologisk spridningsväg.
2. För att skydda från insyn från reservatet från väster behöver den sydvästra delen av planområdet få en barriär mot reservatet som den östra delen, det vill säga prickmark med beteckningen "n".
3. Det är positivt att området förses med kommunalt vatten och avlopp och att verksamhetsområde bildas. I samband med genomförandet av ledningsdragnings bör närliggande befintlig bebyggelse ges möjlighet till anslutning.

Plankartan bör kompletteras med planbestämmelser om att tomtmark ska vara genomsläpplig för att underlätta lokalt omhändertagande av dagvatten. Plankartan bör även ange vilka karaktärsträd som ska skyddas och sparas.

Justerandes sign



Utdragsbestyrkande

SAMMANTRÄDESPROTOKOLL

Datum: 2013-08-21 Sida: 9b

forts § 77

Sammanfattning

Detaljplanen avser bostadsbebyggelse i form av 10-15 småhus och ca 40-50 lägenheter i mindre flerfamiljshus i två våningar i ett skogsområde i direkt anslutning till naturreservatet Hågadalén-Nåsten.

En bergtäkt är belägen ca en km sydväst om detaljplaneområdet. Förlängt tillstånd till bergtäkten är under prövning. I ansökan ingår ökad produktion i täkten och längre tillståndstid. I ansökan finns en bullerutredning som visar att gällande riktvärden för industriellt buller bör klaras för området med aktuella arbetstider 07.00-18.00.

I ett nytt planområde utanför tätorten och med närhet till naturreservat kommer de som flyttar in att ha en förväntan på en lugn miljö. Att den närliggande bergtäkten inte har behandlats i planunderlaget är en klar brist som behöver åtgärdas. Även om området enligt de beräkningar som finns bör klara riktvärden för buller, kommer sannolikt verksamheten tidvis att upplevas som störande av de boende. Nämnden har i dag ärenden med klagomål på längre avstånd från täkten än det nu aktuella.

Det är positivt att kommunens invånare ges möjlighet till ett naturnära boende med god tillgänglighet till närliggande naturreservat. Det är bra och mycket viktigt att skogsområdet i planområdets östra del sparas mot reservatets åkerbryn enligt plankartan. Detta för att minimera den visuella exponering av bostadsområdet från reservatet men även då skogsområdet gränsar mot åkerbryn som är en mycket betydelsefull zon för biologisk mångfald. Nämnden anser att även områdets sydvästra del bör förses med motsvarande planbestämmelse.

Planområdet omfattas delvis av mycket höga naturvärden, allmänna objekt, enligt kommunens inventering 1988-1996. Det är viktigt att naturvärdena i planområdets skog utreds närmare om skogen fungerar som ekologisk spridningsväg. Det bör också säkerställas i plankartan vilka karaktärsträd som ska skyddas och sparas.

Bebyggelsen ska anslutas till kommunala vatten och avloppsledningar och kommunalt verksamhetsområde ska bildas. Nämnden anser att befintlig bebyggelse i anslutning till ledningsdragningarna ska ges möjlighet att ansluta till de kommunala VA-ledningarna.

Dagvatten planeras att omhändertas lokalt. Plankartan bör kompletteras med planbestämmelse om att tomtmarken ej ska hårdgöras och därmed vara genomsläpplig då lokalt omhändertagande ska ske.

Bilaga: Miljökontorets utlåtande

Justerandes sign



Utdragsbestyrkande

SAMMANTRÄDESPROTOKOLL

Datum: 2013-08-21 Sida: 10a

§ 78

Ärende nr. 2013-2073

Yttrande över ansökan om tillstånd för utökad verksamhet, Berthåga krematorium, Berthåga 11:12

I ärendet ligger förslag till beslut daterat 2013-07-22.

BESLUT:

Miljö- och hälsoskyddsnämnden tillstyrker utökad verksamhet vid Berthåga krematorium, Berthåga 11:12, och lämnar följande synpunkter för utformning av villkor i tillståndet:

1. Punkt 1 i förslag till villkor behöver förtydligas eller utgå. Med föreslagen formulering är det oklart när en ombyggnation medför nytt tillstånd.
2. Möjligheterna till alternativa bränslen förslås närmare undersökas och utformas i tillståndet som ett utredningsvillkor.
3. Stoffhalt i utsläppt rökgas föreslås formuleras som riktvärde som inte ska överstiga 10 mg per normal m³ torr gas vid 11 % O₂.
4. Kolmonoxidhalten i utsläppt rökgas föreslås formuleras som riktvärde som inte ska överstiga 50 mg per normal m³ torr gas vid 11 % O₂, samt att högsta 2-minutersmedelvärde för kolmonoxid inte ska överstiga 500 mg per normal m³ torr gas vid 11 % O₂.
5. Utsläpp av samlade mängden kvicksilver och kvicksilverföreningar föreslås formuleras som ett krav att den samlade mängden inte ska överstiga 0,10 g per kremering (som medelvärde under ett besiktningstillfälle).
6. Utsläpp av dioxiner bör läggas till som provtagningsparameter och som villkor. Detta formuleras lämpligen som ett riktvärde som inte får överstiga 0,1 ng/m³ norm torr gas.
7. Emissionsmätningar bör genomföras årligen av utomstående sakkunnig.

Sammanfattning

Uppsala kyrkliga samfällighet (nedan UKS) har ansökt om tillstånd enligt 9 kap. miljöbalken för utökad verksamhet vid Berthåga krematorium på fastigheten

Justerandes sign



Utdragsbestyrkande

SAMMANTRÄDESPROTOKOLL

Datum: 2013-08-21 Sida: 10b


forts § 78

Berthåga 11:12. Svenska kyrkan, genom UKS, har ett ålagt samhällsansvar att utföra kremeringar av avlidna. Enligt befintligt tillstånd får antalet kremationer uppgå till högst 2500 per år. Svenska kyrkan bedömer att antalet kremationer kommer att öka pga. minskad andel jordfästningar och ökad tillströmning av avlidna. UKS ansöker därför om att få utöka antalet kremationer till 3500 per år. Den utökade verksamheten kommer, enligt ansökan, framförallt att innebära ökade utsläpp till luft men att de ökade utsläppen inte kommer att medföra att några miljö kvalitetsnormer överskrids eller att några betydande konsekvenser för hälsa eller miljö uppstår.

Miljö- och hälsoskyddsnämnden anser att första villkorspunkten som föreslagits behöver förtydligas, att alternativa bränslen bör undersökas vidare, att utsläppshalter som riktvärden bör sänkas, att utsläpp av dioxiner bör läggas till som utsläppsparameter samt att krav bör ställas på årliga emissionsmätningar.

Bilaga: Miljökontorets utlåtande

Justerandes sign



Utdragsbestyrkande

SAMMANTRÄDESPROTOKOLL

Datum: 2013-08-21 Sida: 11a

§ 79

Ärende nr. 2013-3574

Yttrande över förslag till detaljplan för del av Kronåsen 1:27, Uppsala kommun

I ärendet ligger förslag till beslut daterat 2013-08-14.

BESLUT:

Miljö- och hälsoskyddsnämnden beslutar att avge följande yttrande över detaljplan för del av Kronåsen 1:27 från miljö- och hälsoskyddssynpunkt:

På grund av den närliggande vattentäkten ska planområdet betraktas som att det ligger i inre vattenskyddsområde. Skyddsåtgärder och försiktighetsmått motsvarande inre vattenskyddsområde ska gälla i planen och vid genomförandet av planen. Det innebär följande:

- Förorenat dagvatten från planområdet ska inte infiltreras i mark utan avledas i täta ledningar bort från området för rening och utsläpp.
- Petroleumprodukter och kemikalier ska inte hanteras inom detaljplanen, med undantag för motorfordon.
- Dagvattenledningar ska undersökas och filmas för att upptäcka och täta eventuella skador.
- Markarbeten som sker djupare än tre meter över högsta grundvattenyta och uppläggning av fyllnads- och avjämningsmassor kräver dispens från vattenskyddsföreskrifter.

Sammanfattning

Det finns ett brunnsområde strax intill planområdet och särskilt nära det område där byggnationer planeras. Kommunens sårbarhetskarta för grundvatten visar att planområdet ligger inom ett område med hög sårbarhet och snabb infiltration till grundvattnet. I och med den närliggande brunnen ska området ur känslighetssynpunkt betraktas som inre vattenskyddsområde. Det innebär krav på hantering av dagvatten, hantering av petroleumprodukter och på markarbeten.

Justerandes sign



Utdragsbestyrkande

SAMMANTRÄDESPROTOKOLL


Datum: 2013-08-21 Sida: 11b

forts § 79

Nämnden rekommenderar också att alla markarbeten som kan medföra risk för förorening av grundvattnet, till exempel pålning, sker i nära samråd med vattentäktens huvudman, Uppsala Vatten och Avfall AB.

Bilaga: Miljökontorets utlåtande

Justerandes sign



Utdragsbestyrkande

SAMMANTRÄDESPROTOKOLL

Datum: 2013-08-21 Sida: 12a

§ 80

Ärende nr. 2013-2641

Yttrande angående remiss om Uppsalas parker: anvisningar och riktlinjer

I ärendet ligger förslag till beslut daterat 2013-08-15.

Mari Rosenqvist (MP) yrkar på följande tillägg till #2: "Förslaget bör kompletteras med en genomarbetad analys av hur kommunens arbete med alla typer av parker kan göras så bra som möjligt ur ett miljö- och klimatperspektiv."

Miljö- och hälsoskyddsnämnden beslutar i enlighet med föreliggande förslag kompletterat med Mari Rosenqvists tilläggsyrkande.

BESLUT:

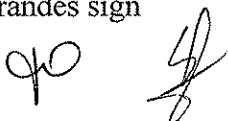
Miljö- och hälsoskyddsnämnden beslutar att avge följande yttrande.

Förslaget ger på ett trevligt och informativt sätt en mycket bra kunskap om olika aspekter på parker och deras funktion. Sättet att beskriva de tre perspektiven i kommunens hållbarhetspolicy och sedan koppla målen i anvisningarna till social, ekologisk och/eller ekonomisk hållbarhet är mycket lyckat och skapar på ett föredömligt sätt en tydlighet som kan användas i kommande arbeten i Uppsala kommun.

Nämnden har sammantaget inga synpunkter på förslaget men föreslår att följande frågor ges utrymme under riktlinjerna på lämplig plats.

1. Parker ska vara lokaliserade så att de ger förutsättningar för en god ljudmiljö.
2. Parker ska planeras och skötas med beaktande av livscykelanalyser, till exempel på växter. Förslaget bör kompletteras med en genomarbetad analys av hur kommunens arbete med alla typer av parker kan göras så bra som möjligt ur ett miljö- och klimatperspektiv.
3. En statlig utredning som bland annat ska redovisa hur den biologiska mångfalden och ekosystemtjänster kan integreras i ekonomiska ställningstaganden ska lämnas den 30 september i år (Dir. 2013:4). Den utredningen kan eventuellt ytterligare förstärka kopplingen mellan ekologisk och ekonomisk hållbarhet.

Justerandes sign




Utdragsbestyrkande

SAMMANTRÄDESPROTOKOLL

Datum: 2013-08-21 Sida: 12b

forts § 80

Bilaga: Miljökontorets utlåtande

Justerandes sign

Utdragsbestyrkande

SAMMANTRÄDESPROTOKOLL

Datum: 2013-08-21 Sida: 13

§ 81

Ärende nr. 2013-3089

Yttrande över miljömålberedningens delbetänkande Långsiktigt hållbar markanvändning, del 1 SOU 2013:43

I ärendet ligger förslag till beslut daterat 2013-08-06.

Göran Ågren (V) yrkar på att följande tillägg görs till miljökontorets utlåtande:

”För att öka kontrollen av att skogsavverkningar följer avverkningsanmälningarna bör det övervägas att göra dessa avgiftsfinansierade för att på så sätt öka Skogsstyrelsens resurser för övervakning. Avgiftsfinansierad miljökontroll är vanlig inom andra områden.”

Stephen Schad (C) yrkar på miljökontorets förslag.

Miljö- och hälsoskyddsnämnden beslutar i enlighet med miljökontorets förslag, kompletterat med Göran Ågrens tilläggsyrkande.

BESLUT:

Miljö- och hälsoskyddsnämnden beslutar att avge följande yttrande.

Sammanfattning

Det är olyckligt att redovisningen av uppdraget har delats upp i olika betänkanden eftersom det gör det svårt att få den önskvärda helhetsbilden av långsiktigt hållbar markanvändning. Flera av förslagen i det här delbetänkandet pekar på att utredningen i alltför hög grad utgått från dagens förutsättningar och inte haft ett tillräckligt långt framtidsperspektiv. Nämnden ger några konkreta synpunkter och förslag som rör avverkning vid vattendrag och den nya skyddsformen ekolandskap.

I slutbetänkandet nästa år är det önskvärt att även kostnader för bortfall av ekosystemtjänster redovisas.

Bilaga: Miljökontorets utlåtande

Justerandes sign



Utdragsbestyrkande

SAMMANTRÄDESPROTOKOLL

Datum: 2013-08-21 Sida: 14a

§ 82

Ärende nr. 2013-3156

Yttrande över förslag till riksintresseområde för anläggningar för dricksvattenförsörjning

I ärendet ligger förslag till beslut daterat 2013-08-09.

BESLUT:

Miljö- och hälsoskyddsnämnden tillstyrker förslag till riksintresseområden för anläggningar för dricksvattenförsörjning och lämnar följande synpunkter:

1. Det bör betonas ytterligare i underlaget att anläggningar inom vattenförsörjningssystemet Uppsalaåsen bör prioriteras högt som riksintresse eftersom det inte finns någon reservvattentäkt.
2. Källor till antropogena miljögifter som kan medföra påverkan behöver utvecklas i yttrandet t.ex. högtrafikerade vägar, tåg- och flygtrafik, förorenade områden, igenfyllda grustäkter och gamla deponier, bekämpningsmedel och gödsel från jordbruk, sabotage och fler punktutsläpp från dagvatten pga. hårdgjorda ytor. Sprickbildningar i torrskorpelera kan också medföra ökad risk för att föroreningar kommer i kontakt med det skyddade grundvattnet.
3. Placeringen av Stynbergs pumpstation behöver förtydligas i kartmaterial.
4. Influensområdet behöver utvidgas så att det även omfattar råvattenledning norr om Bäcklösa.
5. Riksintressen i Uppsala, t.ex. Ärna flygplats, bör läggas till i underlaget för att tydliggöra risker för eventuella intressekonflikter mellan olika riksintressen.
6. Influensområdet behöver jämföras och anpassas till kommunens sårbarhetskarta för grundvatten.
7. Restriktioner för riksintresseområde för anläggningar för vattenförsörjning behöver klargöras.
8. Miljö- och hälsoskyddsnämnden beslutar om omedelbar justering.

Justerandes sign



Utdragsbestyrkande

SAMMANTRÄDESPROTOKOLL

Datum: 2013-08-21 Sida: 14b

forts § 82

Sammanfattning


Förslag till riksintresseområde för anläggningar för dricksvattenförsörjning har skickats ut som remiss till bl.a. miljö- och hälsoskyddsnämnden.

HaV har efterfrågat underlag och förslag till riksintresseområden från länsstyrelsen. Underlaget ska omfatta både anläggningar som föreslås som riksintresse och det influensområde som kan medföra påverkan på den vattenförsörjande anläggningen. Områden som är av riksintresse för anläggningar för vattenförsörjning ska enligt 3 kap 8§ miljöbalken skyddas mot åtgärder som påtagligt kan försvåra tillkomsten eller unyttjandet av anläggningen.

Enligt HaV är riksintresse ett komplement till vattenskyddsområden. Vattenskyddsområde för Uppsala-Vattholmaåsarna sammanfaller delvis med det föreslagna influensområdet.

Miljö- och hälsoskyddsnämnden föreslår att det ännu tydligare betonas behovet av att anläggningar inom vattenförsörjningsområdet Uppsalaåsen ska anses vara riksintresseområde. Nämnden anser vidare att källor till antropogena miljögifter som kan medföra påverkan behöver utvecklas i yttrandet, att placeringen för Stynbergs pumpstation behöver förtydligas, att influensområdet ska omfatta även råvattenledning norr om Bäcklösa, att intressekonflikter med andra riksintressen saknas i skrivelsen och att influensområdet behöver jämföras med kommunens sårbarhetskarta för grundvatten. Dessutom anser nämnden att restriktioner för riksintresseområde för anläggningar för vattenförsörjning behöver klargöras.

Ovanstående paragraf justeras omedelbart


Therez Olsson, 1e v ordf
Lárus Jónsson, justerare

Bilaga: Miljökontorets utlåtande

SAMMANTRÄDESPROTOKOLL

Datum: 2013-08-21 Sida: 15

§ 83

Ärende nr. 2013-3608

Yttrande över utställd detaljplan för Börje-Hässelby 1:2 m.fl., Uppsala kommun

I ärendet ligger förslag till beslut daterat 2013-08-09.

BESLUT:

Miljö- och hälsoskyddsnämnden vidhåller tidigare tillstyrkande av detaljplaneförslaget (bilaga 1).

Sammanfattning


Nämnden fann vid samrådet att ytterligare utredningar om åtgärder för att minska föroreningsbelastning från dagvattnet behövdes. Nämnden konstaterade att nya exploateringar på jordbruksmark som trend kan medföra påverkan på recipienten med ökade halter av metaller och olja.

Dagvattenutredningen har reviderats och nämnden bedömer slutligen att föreslagen dagvattenhantering uppfyller intentionen för miljö kvalitetsnormer i Fyrisån. Fosforbelastningen minskar jämfört med att jordbruksmarken behålls men en del metaller samt oljor ökar pga. industriverksamhet. Ytterligare reningssteg för att rena dagvatten från ett exploaterat område ned till motsvarande ett dagvatten från jordbruksmark bedöms i det närmaste omöjligt. Åtgärdsinsatser bör istället genomföras för andra utsläpp inom avrinningsområdet för att inte öka belastningen av metaller och olja till recipient.

Nämnden konstaterar vidare att strandskyddsbestämmelserna på 100 m från strandlinje upp på land kvarstår i detaljplaneförslaget. Det innebär att alla eventuella åtgärder såsom anordningar eller anläggningar bl.a. den planerade dagvattendammen som ska utföras inom 100 meter från strandlinjen ska ha dispens från strandskyddet för att kunna genomföras.

Bilaga: Miljökontorets utlåtande

Justerandes sign



Utdragsbestyrkande

Särskilt yttrande över remitterad detaljplan för Börje-Hässelby 1:2 m.fl.

Jag ställer mig bakom Miljö- och hälsoskyddsnämndens remiss-svar i fråga om detaljplan för Börje-Hässelby, men vill därtill påpeka att detaljplanen borde kompletteras med en förklaring angående hur den ursprungliga respektive den planerade Linnéstigen påverkas vid planens genomförande. Stigarnas sträckning borde markeras i kartan på sidan 7 i plandokumentet och texten borde beskriva hur den som nyttjar stigen kommer att uppleva området efter exploatering.

Mari Rosenkvist, MP