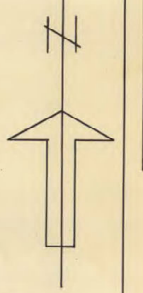


GRUNDKARTAN UPPRÄTTAD ÅR 1944 AV GUNNAR PAWELL, KOMPL. ÅR 1963 AV MÅRTEN FORSS SAMT UTVIDGAD GENOM NYMÄTNING ÅR 1967 AV KOMMUNERHAS KONSULTBYRÅ LBF. SKALA 1:2000



FÖRSLAG TILL ÄNDRING OCH UTVIDGNING AV BYGGNADSPLAN UPPRÄTTAT I SEPTEMBER 1967 AV

Kjell Anberg
ARKITEKT SÄR

NOHLÉN & NORBERG
ARKITEKTKONTOR AB **NOARK**

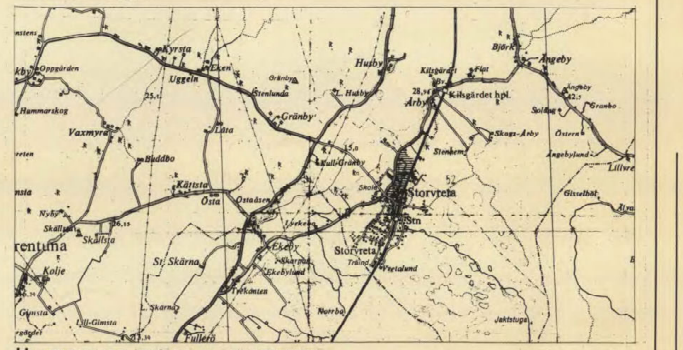
- BETECKNINGAR:
- GRÄNS 3 M. UTANFÖR PLANOMRÅDET.
 - GÄLLANDE OMRÅDESGRÄNS.
 - x-x- AVSEDD ATT UTGÅ.
 - FÖRESLAGEN OMRÅDESGRÄNS.
 - BESTÄMMELSEGRÄNS.
 - GRÄNSER EJ AVSEDDA ATT FASTSTÄLLAS. V.G.
 - PARK.
 - OMRÅDE FÖR ALLMÄNT ÄNDAMÅL.
 - BOSTADSÄNDAMÅL.
 - BOSTADS- O. HANDELSÄNDAMÅL.
 - SAMLINGS- O. FÖRENINGLOKAL.
 - HANDELSÄNDAMÅL.
 - SMÄNDUSTRI- O. BOSTADSÄNDAMÅL.
 - MARK SOM ICKE FÅR BEBYGGAS.
 - F BYGGNADSGÄTT: FRISTÄNDE.
 - I, II VÄNDSBANTAL.
 - II VIND FÅR EJ INREDAS.
 - BYGGNADSHÖJD.
 - FÖRESLAGEN BYGGNAD.
 - U MARK TILLÄMPLIG FÖR UNDERJORDISKA LEDNINGAR.

REV. I APRIL 1968.
--- MAJ 1968.

TILLHÖR VATTHOLMA KOMMUNALFÖLJAKTIGES BESLUT DEN 20.6.1968 § 81.
EBOO LINDSTÖM
KOMMUNALKAMBER

ATT LÄNSSTYRELSEN I UPPSALA LÄN 20.12.1968 FASTSTÄLLT DENNA ÄNDRING OCH UTVIDGNING AV BYGGNADSPLANEN FÖR FASTIGHETERNA STORVRETA 3:50, 3:51 OCH 3:52 M.F.L. SAMT DEL AV ÄRBY 4:4 I STORVRETA SAMHÄLLE I VATTHOLMA KOMMUN OCH ATT BESLUTET ENLIGT 150 § TREDJE STYCKET BYGGNADSLAGEN VUNNIT LAGA KRÄFT. BETYGAR UPPSALA SLOTT I LANDSKANSLIET SOM OVAN. PÅ TJÄNSTENS VÄGNAR

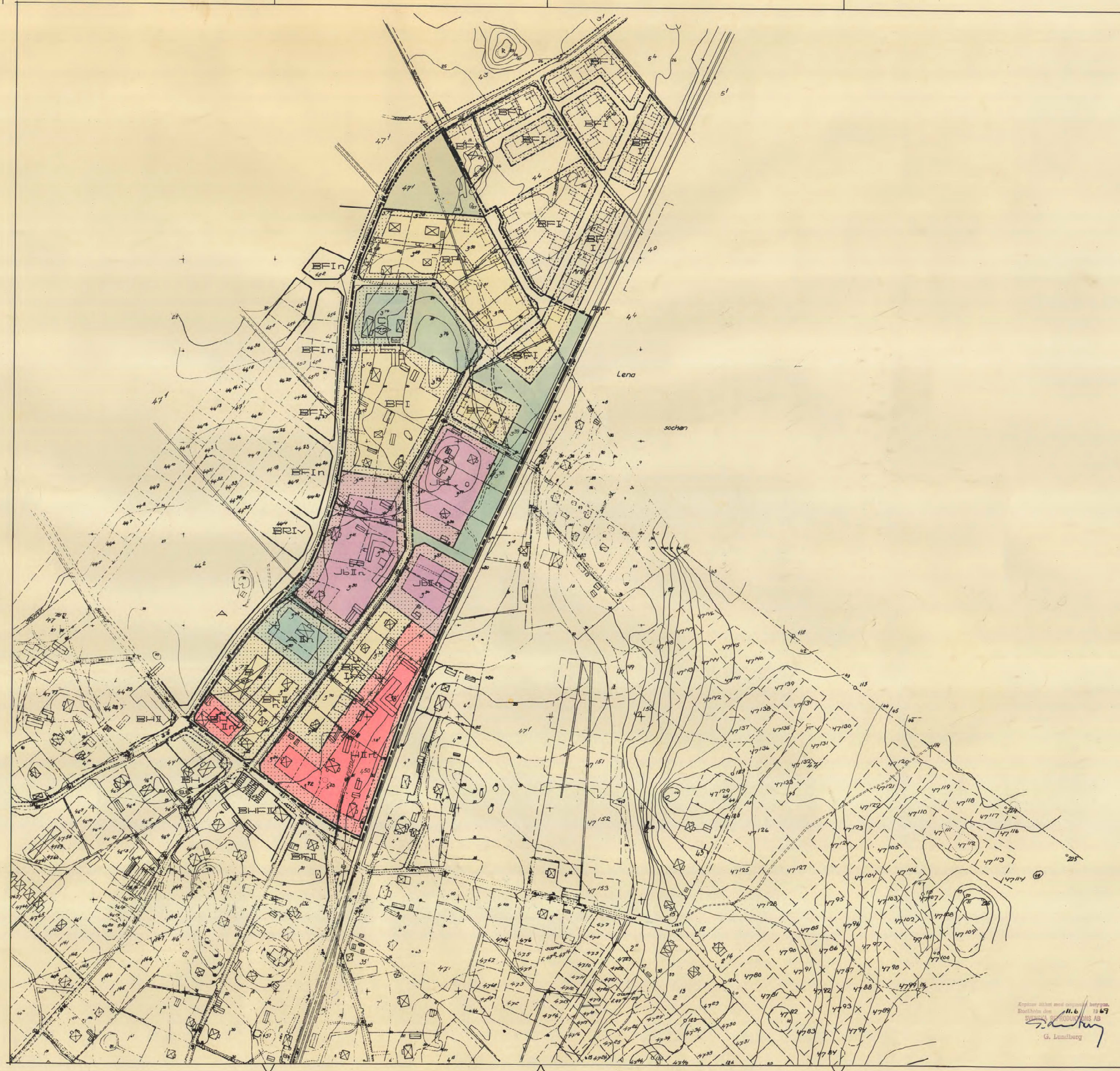
S. Blomquist
BUREAUFÖRST



ÖVERSIKT SKALA 1:50000

STORVRETA 3:50, 3:51, 3:52 M.F.L. FAST. SAMT DEL AV ÄRBY 4:4

STORVRETA SAMHÄLLE
VATTHOLMA KOMMUN UPPSALA LÄN
RIT. AV M.WIK
30/02-13



Kopierat från original utgivet 1967
S. Anberg
G. Lennberg