

GRUNDKARTANS BETECKNINGAR

Fastighetsgränser m.m.
 - - - - - Traktgräns
 - - - - - Fastighetsgräns
 - - - - - Rättighetsdel (SV=servitut, GA:xx=gemensamhetsanläggning)
 - - - - - Ledningsrätt

Byggnader m.m.
 □ Byggnader (geo.inmätt och fotogr.kart.)

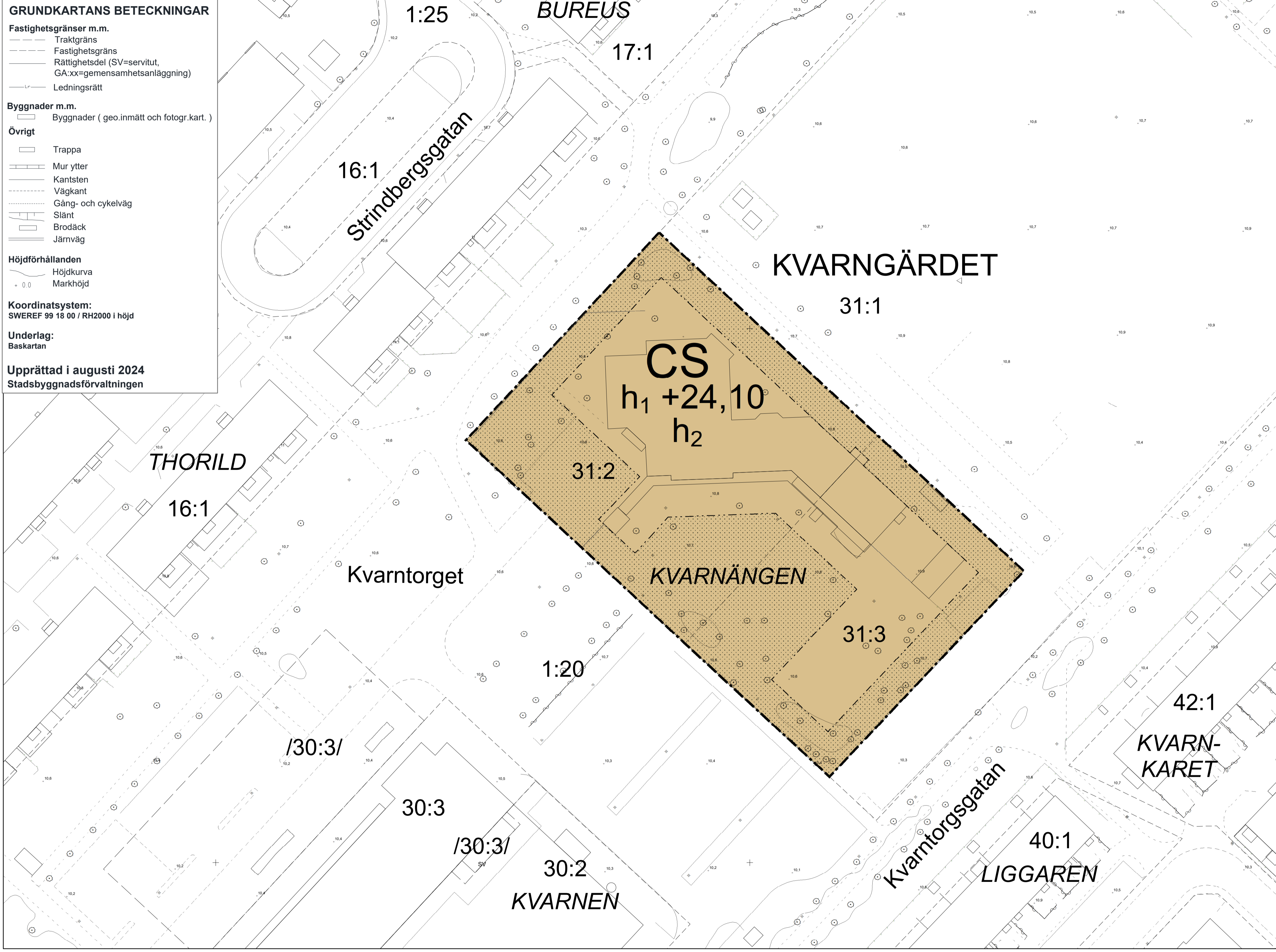
Övrigt
 □ Trappa
 □ Mur ytter
 □ Kantsten
 □ Vägkant
 □ Gång- och cykelväg
 □ Slänt
 □ Brodäck
 □ Järnväg

Höjdförhållanden
 ~ Höjdkurva
 + 0,0 Markhöjd

Koordinatsystem:
 SWEREF 99 18 00 / RH2000 i höjd

Underlag:
 Baskartan

Upprättad i augusti 2024
 Stadsbyggnadsförvaltningen



PLANBESTÄMMELSER

Följande gäller inom områden med nedanstående beteckningar. Endast angiven användning och utformning är tillåten. Där beteckning saknas gäller bestämmelsen inom all kvartersmark eller all allmän plats eller allt vattenområde på plankartan.

GRÄNSLINJER

- - - - - Planområdesgräns
 - - - - - Egenskapsgräns

ANVÄNDNING AV KVARTERSMARK

CS Centrum, Skola

EGENSKAPSBESTÄMMELSER FÖR KVARTERSMARK

Begränsning av markens utnyttjande

□ Marken får inte förses med byggnad.

Höjd på byggnadsverk

$h_1 +0,0$ Högsta nockhöjd är angivet värde i meter över angivet nollplan.

h_2 Högsta nockhöjd på komplementbyggnader är 14,5 meter över angivet nollplan.

GENOMFÖRANDETID

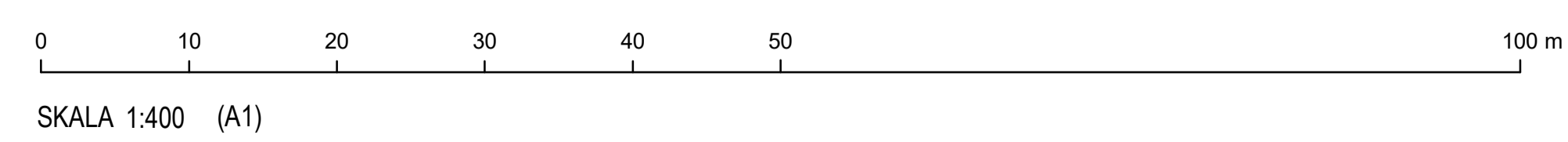
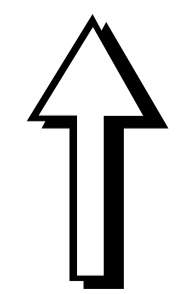
Genomförandetiden är 5 år över hela planområdet och börjar gälla fr.o.m. laga kraft datum.

6639400

6639300

130300

130400



Uppsala kommun Granskning	Beslutsdatum: 2024-10-24 Instans: PBN
	Samråd: 2024-10-24 Granskning: 2024-10-24 Antagande: PBN Laga kraft:
Detaljplan för S:t Perskyrkan	
Upprättad: 2025-03-17	Till planen hör: Plankarta Planbeskrivning
Anton Vikström planchef	Andreas Öryd planarkitekt
diariernr: PBN 2023-001694	