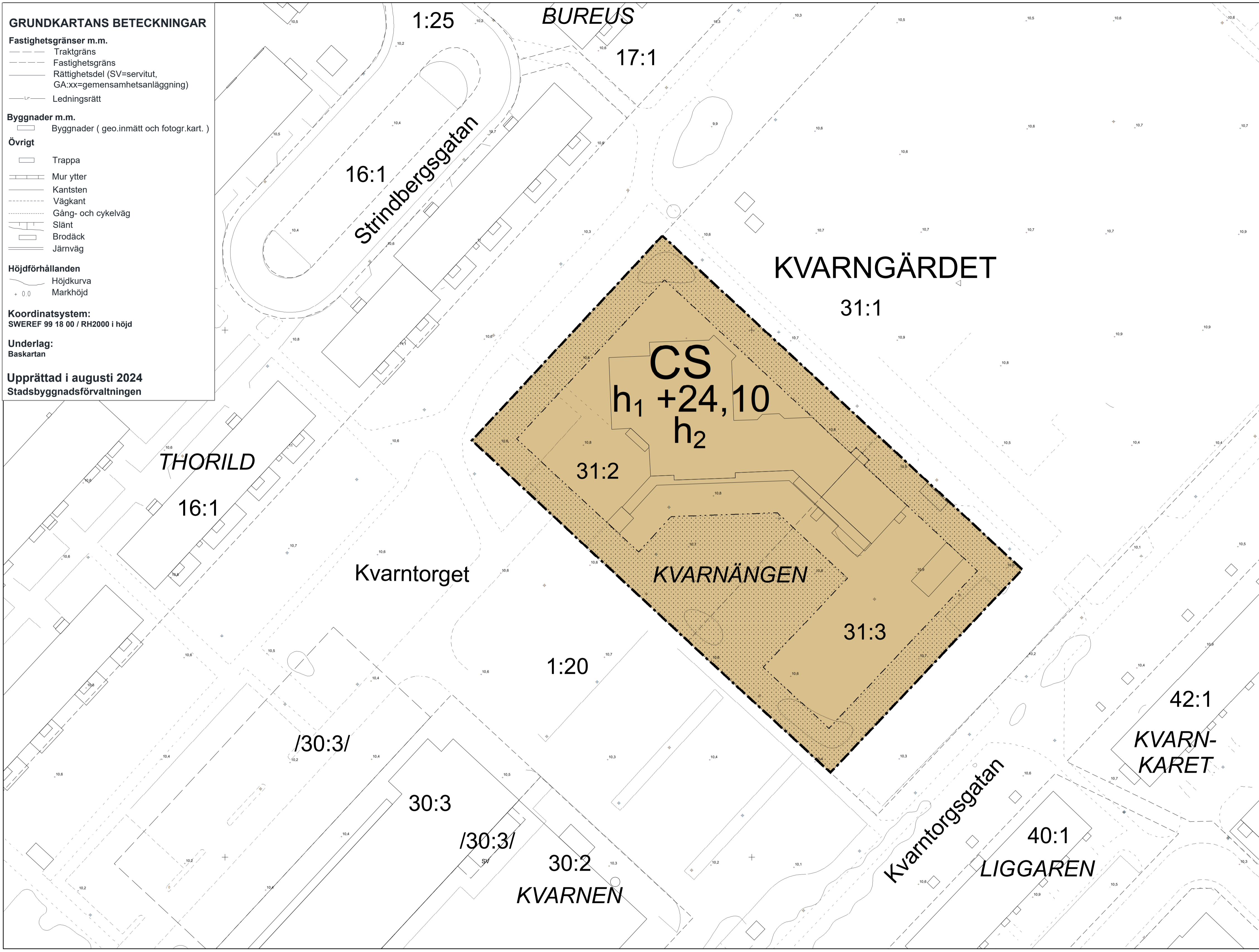


- GRUNDKARTANS BETECKNINGAR**
- Fastighetsgränser m.m.**
- Traktgräns
 - Fastighetsgräns
 - Rättighetsdel (SV=servitut, GA:xx=gemensamhetsanläggning)
 - Ledningsrätt
- Byggnader m.m.**
- Byggnader (geo.inmätt och fotogr.kart.)
- Övrigt**
- Trappa
 - Mur ytter
 - Kantsten
 - Väggkant
 - Gång- och cykelväg
 - Slänt
 - Brodäck
 - Järnväg
- Höjdförhållanden**
- Höjdkurva
 - Markhöjd
- Koordinatsystem:**
SWEREF 99 18 00 / RH2000 i höjd
- Underlag:**
Baskartan
- Upprättad i augusti 2024**
Stadsbyggnadsförvaltningen



PLANBESTÄMMELSER

Följande gäller inom områden med nedanstående beteckningar. Endast angiven användning och utformning är tillåten. Där beteckning saknas gäller bestämmelsen inom all kvartersmark eller all allmän plats eller allt vattenområde på plankartan.

GRÄNSLINJER

- Planområdesgräns
- Egenskapsgräns

ANVÄNDNING AV KVARTERSMARK

CS Centrum, Skola

EGENSKAPSBESTÄMMELSER FÖR KVARTERSMARK

Begränsning av markens utnyttjande

Marken får inte förses med byggnad.

Höjd på byggnadsverk

- $h_1 +0,0$ Högsta nockhöjd är angivet värde i meter över angivet nollplan.
- h_2 Högsta nockhöjd på komplementbyggnader är 14,5 meter över angivet nollplan.

GENOMFÖRANDETID

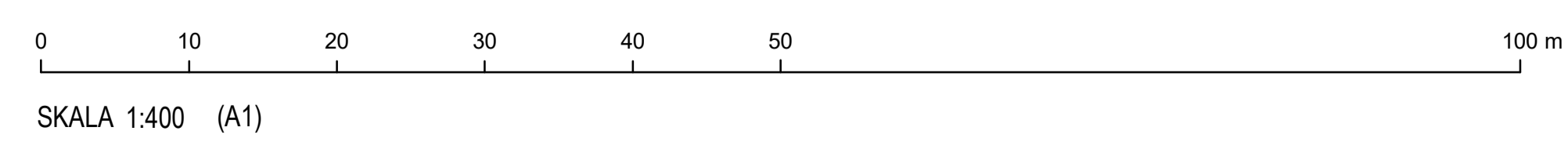
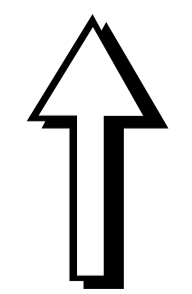
Genomförandetiden är 5 år över hela planområdet och börjar gälla fr.o.m. laga kraft datum.

6639400

6639300

130300

130400



Uppsala kommun Samråd Detaljplan för S:t Perskyrkan Upprättad: 2024-12-23 Anton Vikström planchef	Beslutsdatum: 2024-10-24 Instans: PBN Samråd: 2024-10-24 Granskning: 2024-10-24 PBN Antagande: PBN Laga kraft:
	Till planen hör: Plankarta Planbeskrivning diariern: PBN 2023-001694

Samråd

Andreas Öryd
planarkitekt