




PLANBESTÄMMELSER

Följande gäller inom områden med nedanstående beteckningar
 Där beteckning saknas gäller bestämmelsen inom hela planområdet.
 Endast angiven användning och utformning är tillåten.

GRÄNSBETECKNINGAR

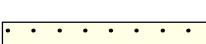
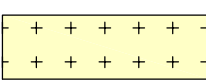
-  Linje belägen 3m utanför planområdet
-  Användningsgräns
-  Egenskapsgräns

ANVÄNDNING AV MARK

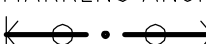
Kvartersmark

-  Bostäder.

BEGRÄNSNING AV MARKENS BEBYGGANDE

-  Marken får inte bebyggas. Altan och burspråk får dock inkräkta på denna mark.
-  Marken får endast bebyggas med uthus och garage. Högsta takfotshöjd för uthus och garage är 3.0 meter.

MARKENS ANORDNANDE


-  Utfart får inte anordnas. Tvärstreck markerar förbudets slut

parkering Parkeringsplats skall finnas

UTFORMNING

II Högsta antal våningar

ILLUSTRATION

-  Illustrationslinjen i kartbilden ger anvisning för delning av Svartbäcken 40:19.

ADMINISTRATIVA BESTÄMMELSER

Genomförandetiden är 10 år från den dag planen vunnit laga kraft

UPPLYSNINGAR

Plan- och genomförandebeskrivningen ger anvisningar om planens genomförande

Planhandlingen består av:

- plankarta med bestämmelser
- plan- och genomförandebeskrivning

Planen är upprättad enligt reglerna för ENKELT PLANFÖRFARANDE

Antagen av BN 2006-12-14

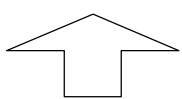
Laga kraft 2007-01-10

Detaljplan för del av kv. SÄRIMNER

05/20041

Svartbäcken 40:19, Uppsala kommun

Upprättad i september 2006, reviderad i december 2006



0 10 20 30 40 50 m

SKALA 1:500

Revideringen avser bestämmelse för burspråk och altan.

Koordinatsystem: Uppsala lokala i plan

Underlag: Primärkarta

Upprättad i maj 2006

Lars Göran Wänstrand
planingenjör

Gerd Olsson
plantekniker