

TILLHÖR UPPSALA KOMMUN  
BYGGNADSNÄMNDENS BESLUT  
1978-01-12 § 106 BETYGAR:

*Inger Stålborg*

INGER STÅLBORG  
SEKRETERARE

ATT LÄNSSTYRELSEN I UPPSALA LÄN 1978-09-22  
PÅ SÄTT BESLUTET VISAR FASTSTÄLLT DENNA  
STADSPLAN OCH ATT BESLUTET ENLIGT 150 §  
TREDJE STYCKET BYGGNADSLAGEN VUNNIT  
LAGA KRAFT BETYGAR ROLF RENVALL

TILLHÖR UPPSALA KOMMUNFULLMÄKTIGES  
BESLUT DEN 29 MAJ 1978 § 149  
EX OFFICIO:

ULLA BERGENGREN  
KOMMUNFULLMÄKTIGES SEKRETERARE

DEL AV GAMLA UPPSALA 21:20 PL.100 G  
UPPSALA KOMMUN, UPPSALA LÄN  
FÖRSLAG TILL ÄNDRING AV STADSPLAN  
UPPRÄTTAT I OKTOBER 1977. REV. JANUARI 1978.

*P.O. Lefvert*  
P O LEFVERT  
STADSARKITEKT

GRUNDKARTAN UPPRÄTTAD I JULI 1977

*Mats Levan*  
MATS LEVAN  
STADSINGENJÖR

BETECKNINGAR  
GRUNDKARTA

— FASTIGHETSGRÄNS  
0:0 FASTIGHETS BETECKNING  
[Symbol] BYGGNAD I ALLMÄNHET  
[Symbol] BONINGSHUS

STADSPLANEKARTA

A. GRÄNSBETECKNINGAR

—•— STADSPLANEGRÄNS, 3 M UTANFÖR PLANOMRÅDET  
— GÄLLANDE OMRÅDESGRÄNS AVSEDD ATT BEHÅLLAS  
— GÄLLANDE BESTÄMMELESGRÄNS AVSEDD ATT BEHÅLLAS  
-x-x GÄLLANDE OMRÅDESGRÄNS AVSEDD ATT UTGÅ  
—•— OMRÅDESGRÄNS  
-x-x BESTÄMMELESGRÄNS AVSEDD ATT UTGÅ  
—•— BESTÄMMELESGRÄNS

B. OMRÅDESBETECKNINGAR

ALLMÄN PLATS  
[Symbol] PARK ELLER PLANTERING

BYGGNADSKVARTER

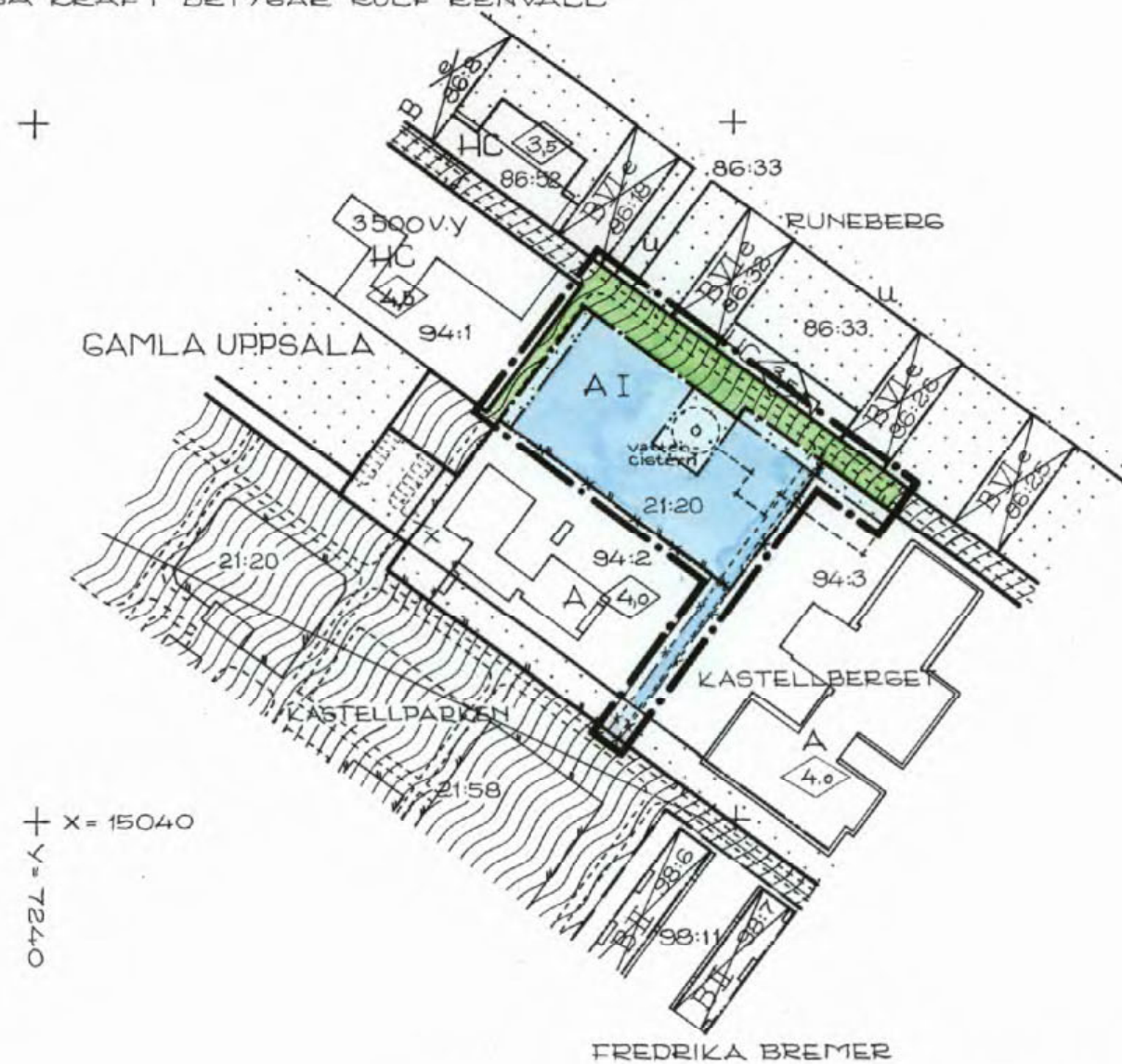
[Symbol] A ALLMÄNT ÄNDAMÅL

C. ÖVRIGA BETECKNINGAR AVSEDDA ATT FASTSTÄLLAS

[Symbol] MARK SOM INTE FÅR BEBYGGAS  
I ANTAL VÅNINGAR

D. ILLUSTRATIONER OCH HÄNVISNINGAR

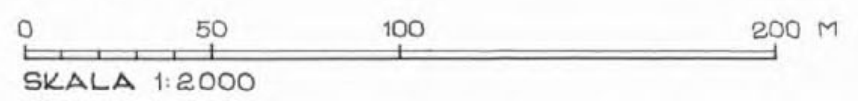
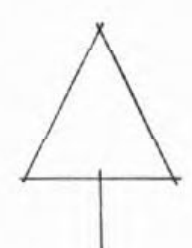
--- ILLUSTRATIONS LINJE  
GAMLA UPPSALA - TRAKTNAMN



X = 15040  
Y = 7240

KOPIANS LIKHET MED ORIGINAL ET BETYGAR  
TUÄNSTEN:

*John Linnæus*  
JOHN LINNÆUS  
T.F. STADSARKITEKT



0380-479