

103151

KO.
nr 1978 04. -19
St 209/78

DEL AV GAMLA UPPSALA 21:20
UPPSALA KOMMUN

PI 100 G

FÖRSLAG TILL ÄNDRAD STADSPLAN

082 - 1419 - 78

BESTÄMMELSER

1 § PLANOMRÅDETS ANVÄNDNING

Byggnadskvarter

Med A betecknat område får användas för allmänt ändamål.

2 § MARK SOM ICKE ELLER I MINDRE OMFATTNING FÅR BEBYGGAS

Med punktprickning betecknad mark får icke bebyggas.

3 § BYGGNADS UTFORMNING

1 mom På med romersk siffra betecknat område får byggnad uppföras med högst det antal våningar som siffran anger.


2 mom På med I betecknat område får byggnad icke uppföras till större höjd än 4.0 meter.

STADSARKITEKTKONTORET

Uppsala i oktober 1977


P.O. Lefvert,
stadsarkitekt


Att länsstyrelsen i Uppsala län
1978-09-22 på sätt beslutet visar
fastställt denna stadsplan och
att beslutet enligt 150 § tredje
stycket byggnadslagen vunnit laga
kraft betygar


Rolf Renvall


Gäller även efter revidering i januari 1978


P.O. Lefvert
stadsarkitekt

Tillhör Uppsala kommuns
byggnadsnämnds beslut
1978-01-12 § 106
betygar:


Inger Ståhlberg
sekr

Tillhör Uppsala kommunfullmäktiges
beslut den 29 maj 1978 § 149

Ex officio:

Kommunfullmäktiges sekreterare.

1978 04. -19
St 209/78

DEL AV GAMLA UPPSALA 21:20
UPPSALA KOMMUN

PI 100 G

FÖRSLAG TILL ÄNDRAD STADSPLAN

c 82 - 1419 - 78

BESKRIVNING

- HANDLINGAR Planförslaget omfattar en med PI 100 G betecknad karta och bestämmelser samt tillhörande beskrivning, fastighetsförteckning och grundkarta.
- PLANDATA Lägesbestämning, areal
Området är beläget intill skola och barnstuga inom kv. Kastellberget i stadsdelen Nyby. Det omfattar en yta av c:a 3500 m².
- PLANERINGS-
FÖRUTSÄTT-
NINGAR Befintlig plan
För området gäller stadsplan 100 E för Nyby fastställd av länsstyrelsen 1970-06-18.
- Kommunala ställningstaganden
Planförslaget är upprättat av byggnadsnämnden efter beslut av kommunfullmäktige.
- PLANFÖRSLAG Allmän orientering
Förslaget har upprättats för att möjliggöra byggandet av ett två avdelningar fritidshem. Ändringen innebär ianspråktagande av ett mindre parkområde som ännu icke iordningsställts för sitt avsedda ändamål som en liten prydnadsyta i stadsdelens centrum. För att möjliggöra viss prydnadsplantering har en parkremsa närmast gångvägen bibehållits. Resten föreslås som område för allmänt ändamål att betjäna skolan, barnstugan och fritidshemmet gemensamt. Fritidshemmet är betjänt av ett läge i nära anslutning till skolan. Vissa lokaler avses att kunna brukas av såväl skolan som fritidshemmet. Befintlig vattencistern under mark får icke överbyggas.
- Bebyggelseområde
Området avses för allmän byggnad (fritidshem).

Vägar och trafik

Eftersom förslaget innebär en utvidgning av skoltomten innebär det att skolans parkering och framkörning kan tagas i anspråk även för fritidshemmets ändamål.

Teknisk försörjning

Kvarteret är anslutet till kommunalt vatten-, avlopps- och värmenät.

PLANGENOM-
FÖRANDEHuvudmannaskap

Kommunen är markägare.

Tidplan

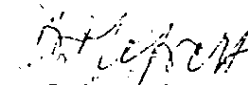
Byggandet avses igångsättas 1978.

STADSARKITEKTKONTORET

Uppsala i oktober 1977


P. O. Lefvert
stadsarkitekt

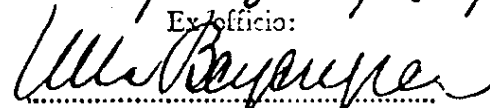
Reviderad i januari 1978


P. O. Lefvert
stadsarkitekt

Tillhör Uppsala kommuns
byggnadsnämnds beslut
1978-01-12 § 106
betygar:


Inger Stålborg
sekr

Tillhör Uppsala kommunfullmäktiges
beslut den 29 maj 1978 § 149
Ex officio:


Kommunfullmäktiges sekreterare.

Tillhör länsstyrelsens i Uppsala län beslut* 1978-09-22
betygar


Rolf Renvall