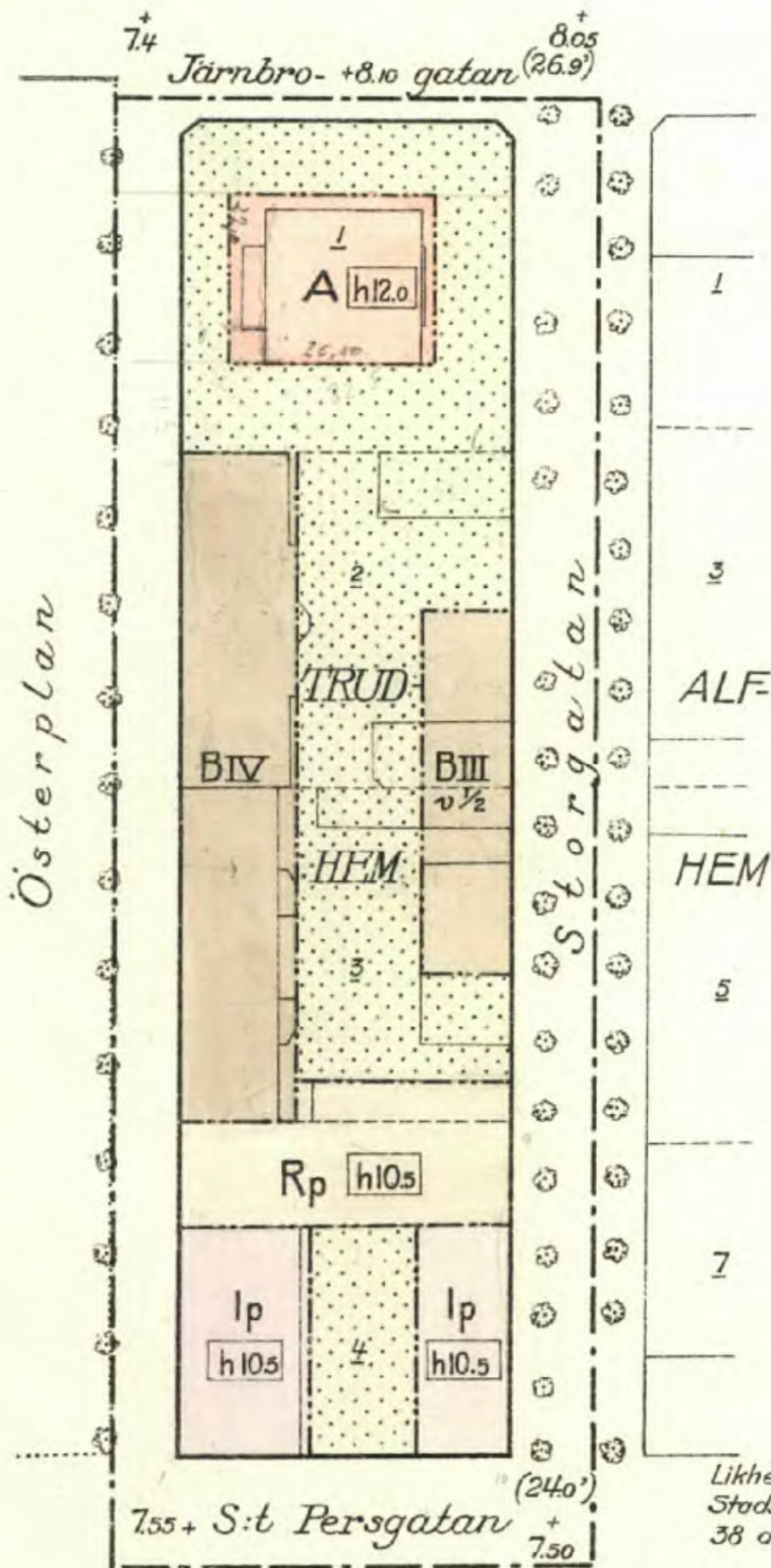


Upprättat i februari 1938.

100342

*Gunnar Sebeq.*  
Stadsarkitekt.



1

3

ALF

HEM

5

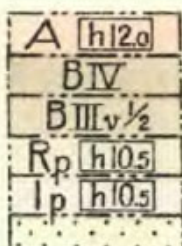
7

Likheten med den av Uppsala Stads Fullmäktige den 20 maj 38 antagna stadsplanen intygas.

Att denna karta varit utställd å stadsarkitektkontoret under tiden den 13 mars - 12 april 1938 betygar i tjänsten:  
*Gunnar Sebeq.*

**Bezeichnungar:**


- Stadsplanegräns.
- Gällande kvartersgräns som föreslås bibehållen.
- Ägogräns.
- Föreslagen gräns mellan områden med olika stadsplanbestämmelser.



(00.0') fot  
+0.00 m.

Bezeichnungar, vilka hänföra sig till särskilda bestämmelser angående områdenas och byggnadskvartersens användande eller bebyggande.  
Befintlig byggnad.  
Gällande gathöjd som föreslås utgå.  
Föreslagen gathöjd.

Skala 1:1000



0380-43/B53