


PLANBESTÄMMELSER

Följande rader inom områden med nedanstående betäckningar

GRÄNSER

 Detaljplanegräns

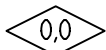
ANVÄNDNING AV MARK OCH VATTEN

Kvartersmark

 Tekniska anläggningar

PLACERING, UTFORMNING, UTFÖRANDE

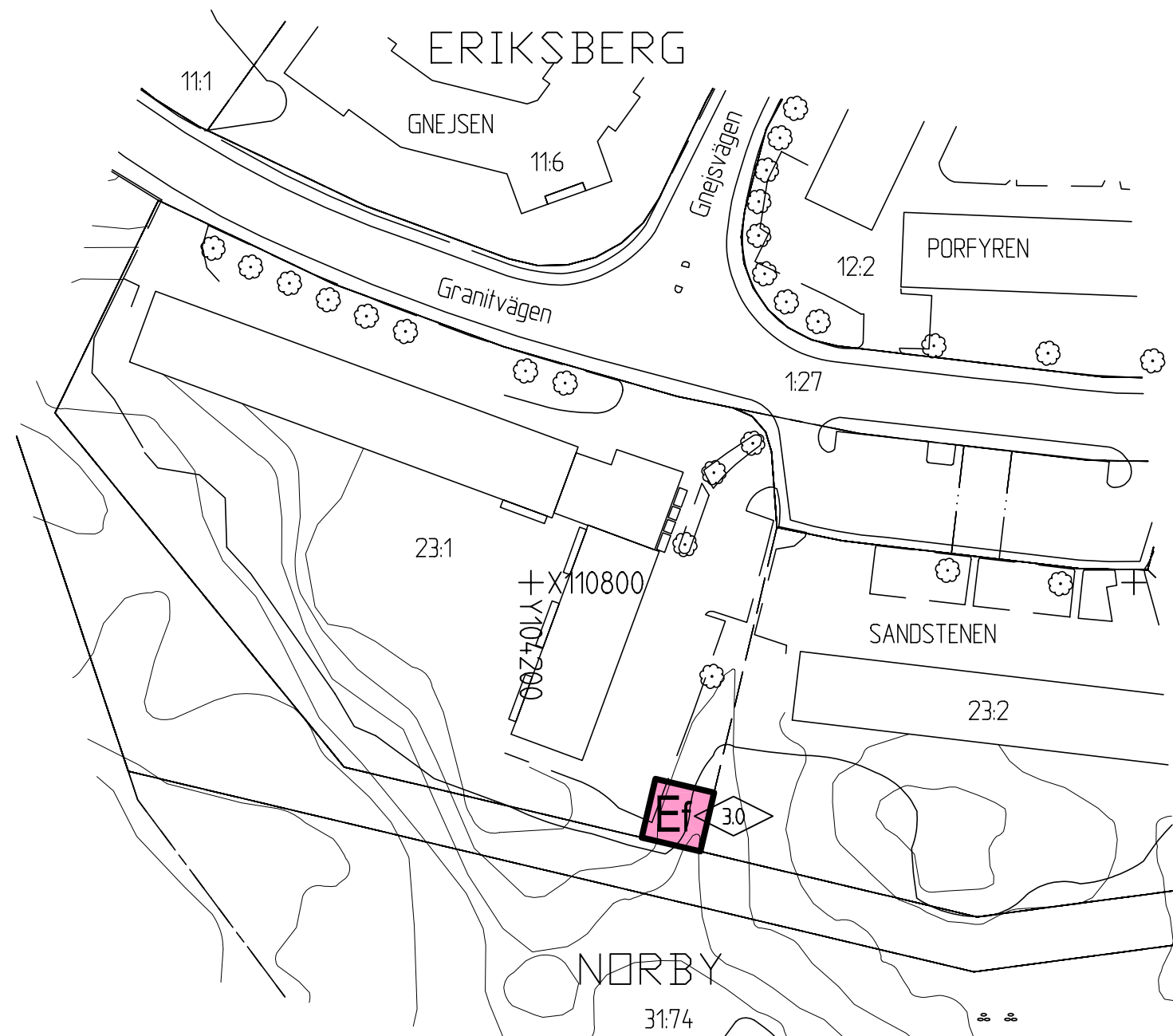
f Fasaden skall utformas diskret och smälta väl in i omgivande naturmiljö eller överensstämna i material och färg med omkringliggande bebyggelse

 Högsta byggnadshöjd i meter

ADMINISTRATIVA BESTÄMMELSER

Genomförandetid

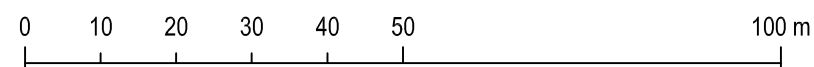
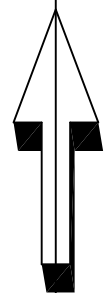
Genomförandetiden är 5 år från den dag planen vinner laga kraft.



Koordinatsystem:
Uppsala Lokala system i plan (UK72) / RH2000 i höjd

Underlag:
Primärkartan
Upprättad av stadsbyggnadskontoret i juli 2008

Inger Högberg
Karttekniker



SKALA 1:1000 (A3)



Antagande

Detaljplan för del av
kv. Sandstenen
Eriksberg 23:1

Upprättad i augusti 2008
Enkelt planförfarande

Christina Gortcheva
Planchef

Jessica Nyström
Planarkitekt

Beslutsdatum	Instans
Samråd 2008-07-01	BN
Antagande 2008-10-23	BN
Laga kraft 2008-11-20	

Till planen hör:
Plankarta
Plan- och genomförandebeskrivning

2007/20010-1