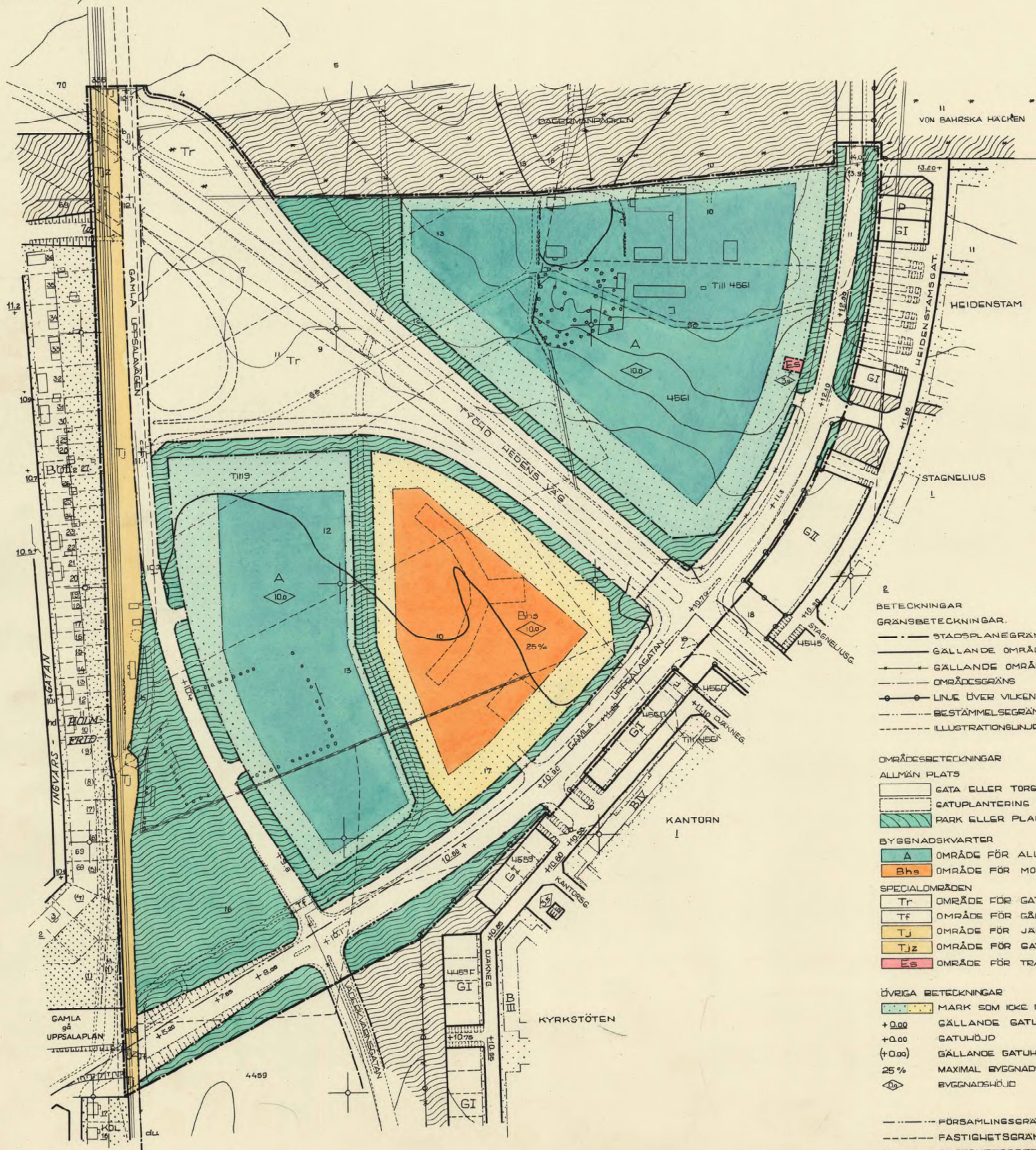
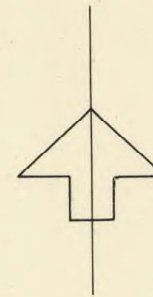


PL. 70V
 FÖRSLAG TILL STADSPLAN FÖR
LÖTEN IV OCH DEL AV **KAPELLGÄRDET**

UPPRÄTTAT I MARS 1938


Jan Thell
 STADSPLANEARKITEKT *Helm Holm*



Att försyningen i Uppsala för den
 27.6.68... föreställs genom
 stadens stadsplan för **Löten
 IV o. del av Kapellgården**
 i Uppsala samt att bestämt område
 150 § tredje stycket byggföreläggning
 varit laga kraft; betyggar Uppsala
 stads fullmäktige den 27.6.68.
 På tjänstens vägnar:
Zo Blomquist
 Likheten med originalet betyggar
 i tjänsten:
[Signature]
 Stadsplanarkitekt

Tillhör Uppsala stads fullmäktiges
 beslut den 27.6.68 § 232
 Ex officio:
Lennart Skoglund
 Stadsfullmäktiges sekreterare

- BETECKNINGAR**
- GRÄNSBETECKNINGAR.**
- STADSPLANEGRÄNS.
 - GÄLLANDE OMRÅDESGRÄNS.
 - GÄLLANDE OMRÅDESGRÄNS AVSEDD ATT UTGÅ
 - OMRÅDESGRÄNS
 - LINJE ÖVER VILKEN KÖRBAR IN- OCH UTFART IKKE FÅR ANORDNAS
 - BESTÄMMELSEGRÄNS
 - - - ILLUSTRATIONSLINJE
- OMRÅDESBETECKNINGAR**
- ALLMÄN PLATS**
- GATA ELLER TORG
 - GATUPLANTERING
 - PARK ELLER PLANTERING
- BYGGNADSKVARTER**
- A OMRÅDE FÖR ALLMÄNT ÄNDAMÅL
 - Bhe OMRÅDE FÖR MOTORHOTELL
- SPECIALOMRÅDEN**
- Tr OMRÅDE FÖR GATUTRAFIK
 - Tf OMRÅDE FÖR GÅNGTRAFIK I TUNNEL
 - Tj OMRÅDE FÖR JÄRNVAGSTRAFIK
 - Tjz OMRÅDE FÖR GATUTRAFIK I TUNNEL UNDER JÄRNVAG
 - Es OMRÅDE FÖR TRANSFORMATORSTATION
- ÖVRIGA BETECKNINGAR**
- MARK SOM IKKE FÅR BEBYGGAS
 - +0.00 GÄLLANDE GATUHÖJD
 - +0.00 GATUHÖJD
 - (+0.00) GÄLLANDE GATUHÖJD AVSEDD ATT UTGÅ
 - 25% MAXIMAL BYGGNADSYTA
 - ◇ BYGGNADSHÖJD
- ÖVRIGA BETECKNINGAR**
- FÖRSAMLINGSGRÄNS
 - FASTIGHETSGRÄNS
 - 10 FASTIGHETSBECKNING
 - BEFINTLIG BYGGNAD
 - NIVÅKURVA I METER ÖVER STADENS NOLLPLAN



0380-320