




kv Ekebyvallen kv Bergaplan

PLANBESTÄMMELSER


Följande gäller inom områden med nedanstående beteckningar. Där beteckning saknas gäller bestämmelsen inom hela planområdet. Endast angiven användning och utformning är tillåten.

GRÄNSBETECKNINGAR

-  Detaljplanegräns
-  Användningsgräns
-  Egenskapsgräns

ANVÄNDNING AV MARK

Allmänna platser

 PARK Anlagd park

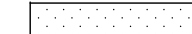
Kvartersmark

 R₁ Idrottsanläggning

UTNYTTJANDEGRAD

e₁ 000 Största byggnadsarea i kvadratmeter inom användningsområdet.

BEGRENSNINGAR AV MARKENS BEBYGGANDE


-  Byggnad får inte uppföras.
- u Marken ska vara tillgänglig för allmännyttiga underjordiska ledningar.

PLACERING, UTFORMNING, UTFÖRANDE

Placering

p₁ Byggnader ska placeras minst 2 meter från fastighetsgräns.

Utformning och omfattning

 0.0 Högsta byggnadshöjd i meter.


UPPLYSNINGAR

Standardförfarande har tillämpats vid planens framtagande enligt plan- och bygglagen 2010:900.

Vid kommande fastighetsbildning kan fastighetsgränserna avvika från plangränserna.

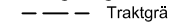
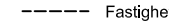
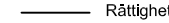

Plankartan har ritats av karttekniker Veronica Sjögren.

HÄNVISNINGAR


 Hänvisning, punkten pekar ut bestämelseområdet.

GRUNDKARTANS BETECKNINGAR













Fastighetsgränser m.m.

-  Traktgräns
-  Fastighetsgräns
-  Rättighetsdel (Serv=servitut, ga=gemensamhetsanläggning)
-  Ledningsrätt



Byggnader m.m.

-  Byggnader (geo.inmätt och fotogr.kart.)

Övrigt

-  Staket
-  Häck
-  Kantsten
-  Vägkant
-  Gång- och cykelväg
-  Brodäck
-  Slänt
-  Träd
-  Ägoslagsgräns
-  Trappa
-  GB_stolpe
-  Räcke

Höjdförhållanden

-  Höjdkurva
-  Markhöjd

Koordinatsystem:

SWEREF 99 18 00 / RH2000 i höjd

Underlag:

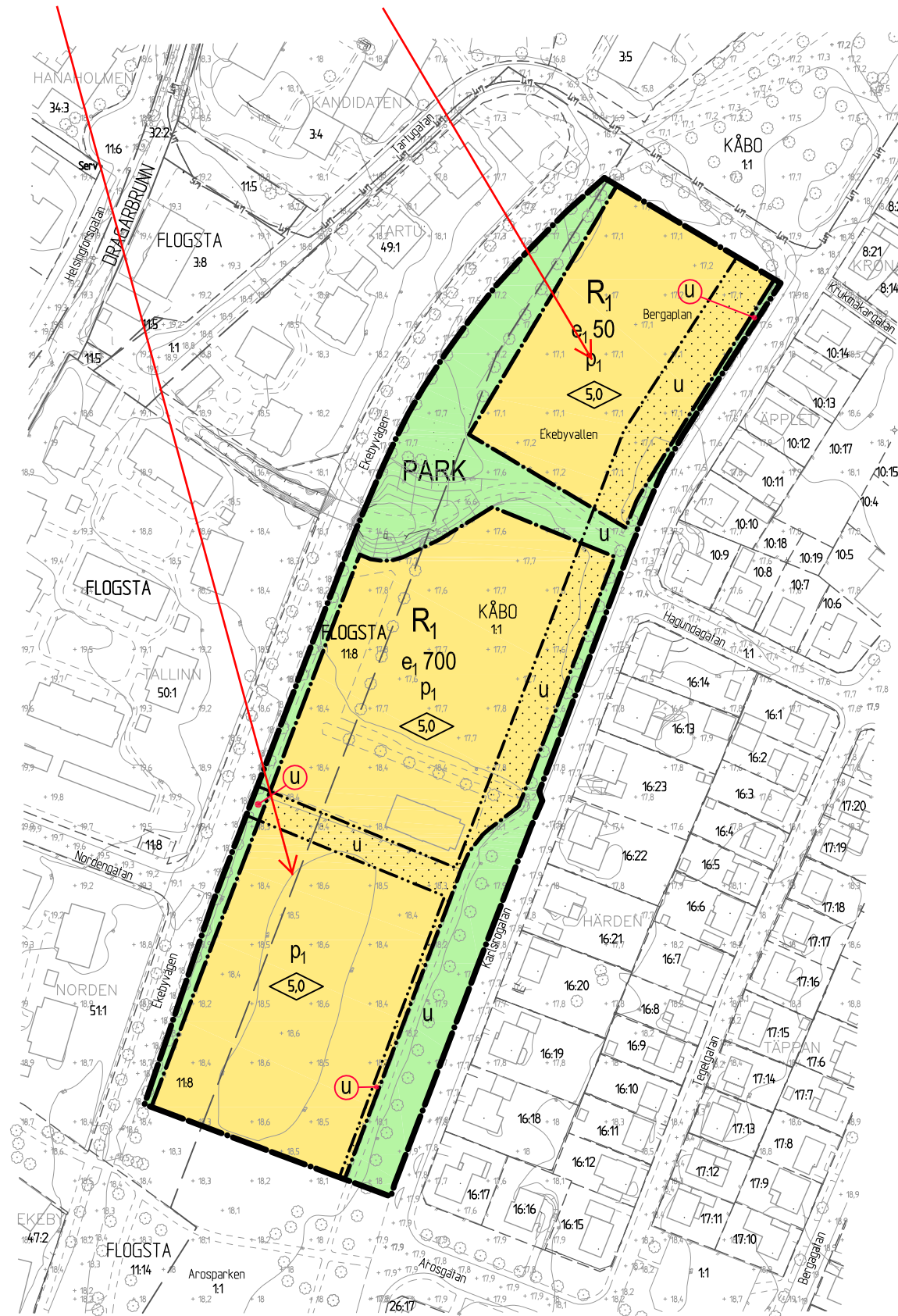
Baskartan

Upprättad 1 mars 2016


Stadsbyggnadsförvaltningen

Inger Högberg

Karttekniker



0 10 20 30 40 50 100 m
SKALA 1:1000 (A1), 1:2000 (A3)

 Samråd	Beslutsdatum Instans Samråd 2016-08-25 PBN
	Granskning PBN Antagande PBN Laga kraft
Till planen hör: Plankarta Planhandling	
Upprättad i augusti 2016	
Torsten Livion detaljplanechef	Louise Granér planarkitekt
diarienumr.: PBN 2015-3255	