

Uppsala stads
Grantsällskapet
Inlämnad 10 DEC 1946
nr 822/1946

Ink. till Kommunik-Dept
d. 10 DEC. 1946

100170

Förslag till ändrad stadsplan för del av kvarteret Gustavsberg i Uppsala.

(Se en av stadsarkitekten i juli 1946 upprättad, med Pl. 27 B betecknad karta.)

Stadsplanebestämmelser.

§ 1.

Stadsplaneområdets användning.

Mom. 1. Med B betecknat område får bebyggas endast för bostadsändamål.

Mom. 2. Med R betecknat område får bebyggas endast för hantverks-, handels- och garageändamål. Med byggnadsnämndens medgivande må dock - om så befinnes lämpligt - bostäder här inredas.

§ 2.

Område som icke får bebyggas.

Med punktprickning betecknat område får icke bebyggas.

§ 3.

Område som skall hållas tillgängligt för särskilt allmänt ändamål.

Å med 1 betecknat område få anordningar icke vidtagas, som hindra underjordiska, allmänna ledningars framdragande och underhåll.

§ 4.

Hushöjd.

Å med I eller III betecknat område får byggnad icke uppföras till större höjd än respektive 4.5 och 11.5 meter.

§ 5.

Våningsantal.


Å med I eller III betecknat område får byggnad uppföras med respektive högst 1 och 3 våningar.

§ 6.

Takfall.

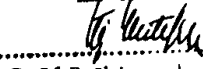
Å med B eller R betecknat område må tak givas en lutning av högst 30° mot horisontalplanet.

Uppsala i juli 1946.


Stadsarkitekt.

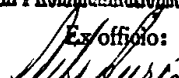
Tillhör Uppsala stads fullmäktiges
beslut den 20 september 1946 § 42.

Ex officio:


Stadsfullmäktiges sekreterare.

Tillhör Kungl. Maj:ts beslut
den 30 december 1946
Stockholm i Kommunikationsdepartementet

Ex officio:



123
A90

Upsala Kommun
Grätsell
Inköps 10 11 1946
Sann 8221 1946

32.

Stadsarkitektkontoret
10 DEC. 1946

Förslag till ändrad stadsplan för del av kvarteret Gustavsberg i

Uppsala.

(Se en av stadsarkitekten i juli 1946 upprättad, med Pl. 27 B be-
tecknad karta.)

Beskrivning.

Sedan fråga uppkommit att inom den på höjderna belägna marken i kvarteret Gustavsberg i stället för den i gällande stadsplan upptagna rätten till flera tvåvåningshus för fyra familjer tillåta uppförande av några flerfamiljshus i tre våningar, liknande bebyggelsen för Eriksbergsområdet i övrigt, har efter närmare undersökning på platsen bifogade förslag till stadsplaneändring upprättats. Förslaget avser inpassandet av två trevåningshus å ömse sidor om Gustavsbergsgatans vändplats på de höjdryggar marken där bildar. I samband därmed har det tidigare mot Karlsrogatan i den den 15 mars 1946 antagna stadsplanen till ändring av del av Yttre Kungsgärdet - Eriksberg belägna trevåningshuset skjuttits närmare denna gata. För att komplettera Eriksbergs bostadsområdes behov av lokaler för hantverk, garage och möjligen någon affär, har till trevåningshusen å ömse sidor om vändplanen inlagts envåningspartier, där dylika lokaler för varierande behov må inredas.

Förslaget avser ingen ändring i gällande bestämmelser och gatuhöjder.

Uppsala i juli 1946.

Gunnar Seely
Stadsarkitekt.

20 september 46 yz
Ex officio
[Signature]
Stadsfullmäktiges sekreterare

Tillhör Kungl. Maj:ts beslut
den 30 december 1946
Stockholm i Kommunikationsdepartementet.

Ex officio
[Signature]