

Se SÄNDLISTA

Uppsala kommun
Box 216
751 04 UPPSALA

Delgivningskvitto

Förordnande om strandskydd inom Uppsala kommun
(4 bilagor)

Beslut:

Länsstyrelsen beslutar med stöd av 15 § naturvårdslagen att strandskydd för att trygga förutsättningarna för allmänhetens friluftsliv ska gälla i den omfattning för de sjöar och vattendrag med öar, holmar och skär inom kommunen som framgår av bifogade förteckningar och karta, bilagorna A-C.

Redogörelse för ärendet:

Länsstyrelsen remitterade år 1986 ett förslag till nytt förordnande om strandskydd enligt 15 § naturvårdslagen. Efter utställning i kommunen bearbetades förslaget med hänsyn till de synpunkter som kom in. Förslaget ledde emellertid inte till något förordnande från länsstyrelsens sida. Förslaget har på nytt ställts ut i kommunen under tiden 1 mars - 1 april 1993. Erinringar har kommit in från Lars-Erik Liljedahl, Uppsala, Mikael Bengtson samt Clas och Per Urell, Knivsta. Kommunfullmäktige har den 28 februari 1994 tillstyrkt förslaget med undantag för Fibysjön, Velången och Lafssjön där kommunen föreslagit utvidgat strandskydd intill 300 meter från strandlinjen.

Motivering:

Syftet med strandskyddet är att trygga förutsättningarna för allmänhetens friluftsliv och att bevara goda livsvillkor på land och i vatten för växt- och djurlivet samt, enligt lagen (1987:12) om hushållning med naturresurser mm, ge en från allmän synpunkt lämplig användning av mark- och vattenresurserna. Strandskyddet omfattar land- och vattenområdet intill 100 meter från strandlinjen vid normalt medelvattenstånd. Länsstyrelsen får utvidga det till högst 300 meter från strandlinjen när det behövs för att tillgodose något av strandskyddets syften. Länsstyrelsen får vidare förordna att strandområde som uppenbart saknar betydelse för att tillgodose strandskyddets syften inte ska omfattas av strandskydd.

Länsstyrelsen anser att de utvidgningar som Uppsala kommun föreslagit beträffande Fibysjön, Velången och Lafssjön är lämpliga. Såväl Uppsala kommuns naturvårdsinventering som länsstyrelsens naturvårdsprogram redovisar höga naturvärden för dessa områden.

Länsstyrelsen finner att det nu föreliggande förslaget sammantaget i tillräcklig mån tryggar förutsättningarna vad avser allmänhetens friluftsliv.

Vad gäller övriga angivna syften i 15 § naturvårdslagen i dess ändrade och utvidgade lydelse fr o m den 1 juli 1994 om att även bevara goda livsvillkor på land och i vatten för växt- och djurlivet avser länsstyrelsen att snarast utreda frågorna och fatta beslut om eventuellt utvidgat strandskyddsområde för också dessa intressen.

Vidare har länsstyrelsen för avsikt att med tillämpning av 15 § i den nya lydelsen och enligt övergångsbestämmelserna ompröva behovet av strandskyddsområde vad gäller tidigare meddelade förordnanden om undantag från strandskydd.

För de detaljplaner som kommit in till Länsstyrelsen för fastställelseprövning respektive antagits efter den 1 juli 1975 finns i regel särskilda beslut som anger hur eventuellt strandskydd behandlats. Planer som kommit in till Länsstyrelsen för fastställelseprövning före den 1 juli 1975 omfattas inte av strandskydd.

Strandskyddets omfattning inom befintliga naturreservat framgår av bilaga B.

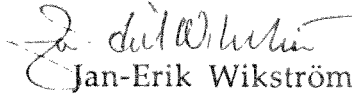
Detta beslut träder i kraft den 15 november 1994 varvid Länsstyrelsens tidigare förordnande den 18 juni 1975, dnr 11.123-1167-75, om strandskydd såvitt avser Uppsala kommun upphör att gälla.

Beslutet gäller även om det överklagas.

Beslutet kan överklagas hos regeringen, miljö- och naturresursdepartementet, se bilaga D.

Beslut i detta ärende har fattats av styrelsen. I beslutet deltog landshövding Jan-Erik Wikström, ordförande, samt ledamöterna Barbro Andersson, Ingrid Andersson, Anders Ekström, Bror R Eriksson, Gunnar Hedberg, Lennart Hedquist, Gunnar Hofring, Leif Hällström, Börje Karlsson, Agneta Kyller, Stephen Pettersson och Johnny Svahn samt tjänstgörande suppleanterna Birger Petersson och Stig Thorsell. Mot beslutet reserverade sig Gunnar Hedberg, Lennart Hedquist samt Birger Petersson.

I den slutliga handläggningen deltog även länsråd Ulf Henricsson, länsarkitekt Olle Lundgren, länsassessor Carl Eric Nygren och miljövårdsdirektör Martin Petterson, föredragande.


Jan-Erik Wikström


Martin Petterson

BILAGOR

Förteckning över sjöar och vattendrag (bilaga A)

Förteckning över naturreservat (bilaga B)

Karta 1:50 000 (bilaga C)

Hur man överklagar (bilaga D)

SÄNDLISTA

Kopia till

Statens naturvårdsverk

Lars-Erik Liljedahl, Pumpvägen 14, 757 56 UPPSALA + DK

Mikael Bengtson, Ekhöjden, 741 91 KNIVSTA + DK

Clas och Per Urell, Ekhamns gård, 741 91 KNIVSTA + DK

Byggnadsnämnden i Uppsala kommun (2 ex)

Boverket

Vägförvaltningen

Skogsvårdsstyrelsen

Fastighetsbildningsmyndigheten i Uppsala dt

Fastighetsbildningsmyndigheten Uppsala kommun

Fastighetsreg.myndigheten Uppsala kommun

Fastighetsreg.myndigheten

Stiftelsen friherre Carl Cederströms minne, Fredrikslund, 755 98

Uppsala + DK

Uppsala Universitet, Box 256, 751 05 Uppsala + DK

Sveriges Lantbruksuniversitet, SLU, Ultuna, 750 07 Uppsala + DK

Stiftssamfälligheten i Uppsala stift, Box 1314, 751 43 Uppsala + DK

Upplandsstiftelsen, Box 1833, 751 48 Uppsala + DK

Intas i länets författningssamling (ej bilagor)

Kungörs i ortstidningarna (ej bilagor)

Pe, akten

/ML

1994-09-30

231-568-93

UPPSALA KOMMUN

Strandskydd enligt 15 § naturvårdslagen gäller i nedan angiven omfattning för följande sjöar och vattendrag med öar, holmar och skär. Inom detaljplanelagda områden kan dock särskilda beslut gälla. Strandskyddets omfattning inom naturreservat framgår av bilaga B. Strandskyddet räknas från strandlinjen såsom denna redovisas på ekonomiska kartan i skalan 1:10 000.

Sjöar		Ekonomiska kartan blad
Abborrsjön	100 m på land och i vatten	118 65
Alasjön	300 m på land och i vatten	118 31, 41
Aspdalssjön	100 m på land och i vatten	128 19
Brantshammarssjön	100 m på land och i vatten	118 41, 51
Bredsjön	100 m på land och i vatten	117 85
Bysjön	100 m på land och i vatten	128 19
Byrsjön	100 m på land och i vatten	118 73
Bången	100 m på land och i vatten	127 16
Bärsjön	100 m på land och i vatten	118 98
Dannemorasjön	300 m på land och i vatten	128 42
Djupsjön	100 m på land och i vatten	128 18
Edasjön	300 m på land och i vatten	118 63
Edsjön	300 m på land och i vatten	128 08
Fibysjön	300 m på land och i vatten	117 87
Fjärden	300 m på land och i vatten	118 84
Fjärdingen	100 m på land och i vatten	118 75
Fladen	100 m på land och i vatten	118 85
Funbosjön	300 m på land och i vatten	118 73, 82, 83
Fårsjön	100 m på land och i vatten	118 85
Gavel-Långsjön	100 m på land och i vatten	118 77, 87, 88
Norr-Giningen	100 m på land och i vatten	128 06, 07, 16, 17
Söder-Giningen	100 m på land och i vatten	118 97, 128 07
Grissjön	100 m på land och i vatten	117 96
Grytsjön	300 m på land och i vatten	128 08
Gårsjön	100 m på land och i vatten	118 73
Hanelundssjön	100 m på land och i vatten	117 84
Holmsjön	300 m på land och i vatten	128 08, 09
Hosjön	300 m på land och i vatten	118 97, 98
Hålsjön	100 m på land och i vatten	117 66
Lilla Hålsjön	100 m på land och i vatten	127 04
Stora Hålsjön	100 m på land och i vatten	127 04

UPPSALA KOMMUN

Sjöar

Ekonomiska kartan blad

Igelsjön Skyttorp	100 m på land och i vatten	128 31
Igelsjön SO Länna	100 m på land och i vatten	118 74
Igelsjön S Knutby	100 m på land och i vatten	118 87
Kolsjön	100 m på land och i vatten	118 86
Kornan	100 m på land och i vatten	118 77
Kroppsjön	100 m på land och i vatten	128 17
Kvarnsjön	100 m på land och i vatten	118 98
Liss-Kvarnsjön	100 m på land och i vatten	118 98
Kärven	100 m på land och i vatten	118 86, 96
Lafssjön	300 m på land och i vatten	128 12
Lillsjön V Skogs-Tibble	100 m på land och i vatten	117 66
Lillsjön Almunge	100 m på land och i vatten	118 85
Lillsjön Hälsinglandet	100 m på land och i vatten	118 86
Lindsjön	100 m på land och i vatten	117 75
Lissklinten	100 m på land och i vatten	128 19
Lumpen	100 m på land och i vatten	117 96, 127 06
Långsjön NV Knutby	100 m på land och i vatten	118 96
Långsjön Almunge	300 m på land och i vatten	118 84
N stranden (bilaga 1)	mellan strandlinjen och vägen	
Långsjön Björklinge	300 m på land och i vatten	127 19, 29
NV stranden(bilaga 2)	mellan strandlinjen och vägen	
SÖ stranden(bilaga 3)	100 m på land	
Långsjön Länna	300 m på land och i vatten	118 83, 84
Lötsjön	300 m på land och i vatten	118 73, 83, 84
NV stranden(bilaga 4)	mellan strandlinjen och vägen	
Mossaren	100 m på land och i vatten	127 38
Mälaren	300 m på land och i vatten	
mellan Vretaudd och		
Flottsund (bilaga 5)	100 m på land	
Mälsjön	100 m på land och i vatten	117 66
Mörtsjön NO Järlåsa	100 m på land och i vatten	127 06
Mörtsjön SO Funbo	100 m på land och i vatten	118 64
Mörtsjön NO Almunge	100 m på land och i vatten	118 86
Norrsjön Tysktorp	100 m på land och i vatten	118 74
Norrsjön Norreda torp	300 m på land och i vatten	118 63, 73
Norrsjön NO Knutby	300 m på land och i vatten	118 98, 128 08
Norrsjön Stora Moga	100 m på land och i vatten	118 94, 95
Norsholmsdammen	100 m på land och i vatten	118 76
Nävergården	100 m på land och i vatten	127 27

UPPSALA KOMMUN

Sjöar		Ekonomiska kartan blad
Osasjön	100 m på land och i vatten	118 83
Oxsjön Länna	100 m på land och i vatten	118 84
Pattsjön	100 m på land och i vatten	128 19
Ramsen	300 m på land och i vatten	118 73
Ramsjön O Ribbingebäck	100 m på land och i vatten	117 75
Ramsjön NV Björklinge	100 m på land och i vatten	127 28
Lilla Ramsmossjön	100 m på land och i vatten	127 04
Stora Ramsmossjön	100 m på land och i vatten	117 94, 127 04
Rastsjön	100 m på land och i vatten	128 33
Risbosjön	100 m på land och i vatten	127 27
Rörsjön	300 m på land och i vatten	128 08
Siggeforasjön	300 m på land och i vatten	127 04, 05
N stranden (bilaga 6)	mellan strandlinjen och vägen	
H 45 sjö öster om		
Ribbingebäck	100 m på land och i vatten	117 75
Sjödyn	100 m på land och i vatten	118 91
Skysjön	300 m på land och i vatten	128 08, 09
Skärsjön V Järlåsa	100 m på land och i vatten	117 84
Skärsjön V Stora Moga	100 m på land och i vatten	118 94
Solsjön	100 m på land och i vatten	128 09
Sottern	300 m på land och i vatten	118 88, 89
Stamsjön	100 m på land och i vatten	128 15, 16
Stennässjön	100 m på land och i vatten	117 75
Stensjön	100 m på land och i vatten	128 12, 22
Strandsjön	100 m på land och i vatten	117 75, 85
Svartsjön	100 m på land och i vatten	127 39
Säbysjön	300 m på land och i vatten	118 42
Sätersjön	100 m på land och i vatten	117 76
Södersjön NO Bennebol	100 m på land och i vatten	128 19
Södersjön SO Almunge	100 m på land och i vatten	118 75, 76
Tarmlången	100 m på land och i vatten	127 04
Testen	100 m på land och i vatten	118 95
Lill-Tickuln	100 m på land och i vatten	118 98
Stor-Tickuln	100 m på land och i vatten	118 98
Trehörningen	300 m på land och i vatten	118 73
V stranden (bilaga 7)	100 m på land	
Trimsjön	100 m på land och i vatten	118 64
Trottsjön	100 m på land och i vatten	128 17
Tvigölingen	100 m på land och i vatten	127 27
Tämnaren inkl Sörsjön	100 m på land och i vatten	127 36, 37, 47

UPPSALA KOMMUN

Sjöar		Ekonomiska kartan blad
Vallmokälla	100 m på land och i vatten	127 06
Valloxen	300 m på land och i vatten	118 42, 52, 53
Del av stranden V om E4 (bilaga 8)	100 m på land	
Del av stranden Ö om E4 (bilaga 9)	<i>mellan strandlinjen och vägen</i>	
Vassjön	100 m på land och i vatten	118 84
Velången	300 m på land och i vatten	127 38
Viksjön	100 m på land och i vatten	128 15, 16
Vällén	300 m på land och i vatten	128 08, 18, 28
Vällnoren	300 m på land och i vatten	128 08
Ångsjön	100 m på land och i vatten	128 02
Åsbärby damm	100 m på land och i vatten	118 53
Ältsjön Lännalöt	100 m på land och i vatten	118 83
Ältsjön Skogstorp	100 m på land och i vatten	118 73
Örsjön	100 m på land och i vatten	118 65, 66

Vattendrag

- Björklingeån nedströms en punkt 450 m norr om bron vid Hellanda 100 m på land och i vatten (bilaga 10)
- Bäcken vid Skuttunge
nedströms Skuttungeby 100 m på land och i vatten (bilaga 11)
- Fyrisån inkl Övre och Nedre Föret hela sträckningen 100 m på land och i vatten utom mellan Vattholma och Ekeby där strandskyddet är 300 m på land och i vatten (bilaga 12)
östra stranden nedströms Kungsängsledsplanen, strandskydd 300 m på land och i vatten (bilaga 13)
östra stranden mellan Nedre Föret och Lugnet, strandskydd mellan strandlinjen och vägen (bilaga 14)
- Hågaån-Vängeån-Fibyån hela sträckningen 100 m på land och i vatten utom vid Hågaån nedströms en punkt 700 m OSO om Läbybron, där strandskyddet är 300 m på land och i vatten (bilaga 15).

UPPSALA KOMMUN

Vattendrag

Jumkilsån nedströms sammanflödet 500 m V Sätrarna 100 m på land och i vatten (bilaga 16)

biflödena vid Örnsätra och Blacksta nedströms närmaste väg från Jumkilsån räknat 100 m på land och i vatten (bilaga 17)

biflödet vid Ubby nedströms bron vid Källslätt 100 m på land och i vatten (bilaga 18)

biflödet vid Holmsta nedströms närmaste väg från Jumkilsån räknat 100 m på land och i vatten (bilaga 19)

biflödet vid Klinta nedströms närmaste väg från Jumkilsån räknat 100 m på land och i vatten (bilaga 20)

Kolarmoraån hela sträckningen 100 m på land och i vatten

Lejstaån mellan Körlinge och Lejsta 100 m på land och i vatten (bilaga 21)

Librobäck nedströms Ströby 100 m på land och i vatten (bilaga 22)

Lillån nedströms sammanflödet norr om Viby 100 m på land och i vatten (bilaga 23)

Lissån nedströms en punkt 100 m OSO Fribacken 100 m på land och i vatten (bilaga 24)

Olandsån nedströms Norr-Giningen 100 m på land och i vatten

Sävaån mellan Johannesdal och bron vid Helgesta 100 m på land och i vatten (bilaga 25)

samt nedströms Ängelsta 100 m på land och i vatten (bilaga 26)

Sävjaån-Funboån-Vistebyån hela sträckningen 100 m på land och i vatten

Tomtaån nedströms bron NNO om Grän 100 m på land och i vatten (bilaga 24)

Vendelån hela sträckningen 100 m på land och i vatten

Vällsån nedströms Norrsjön 100 m på land och i vatten

Åloppebäcken nedströms bron vid Skogängen 100 m på land och i vatten (bilaga 27)

biflödet vid Bälinge-Tuna nedströms bron vid Tuna 100 m på land och i vatten (bilaga 28)

ån mellan Norrjön och Vällnoren 100 m på land och i vatten

ån mellan Länna-Långsjön och Almunge-Långsjön 100 m på land och i vatten

ån mellan Valloxen och Säbysjön 100 m på land och i vatten

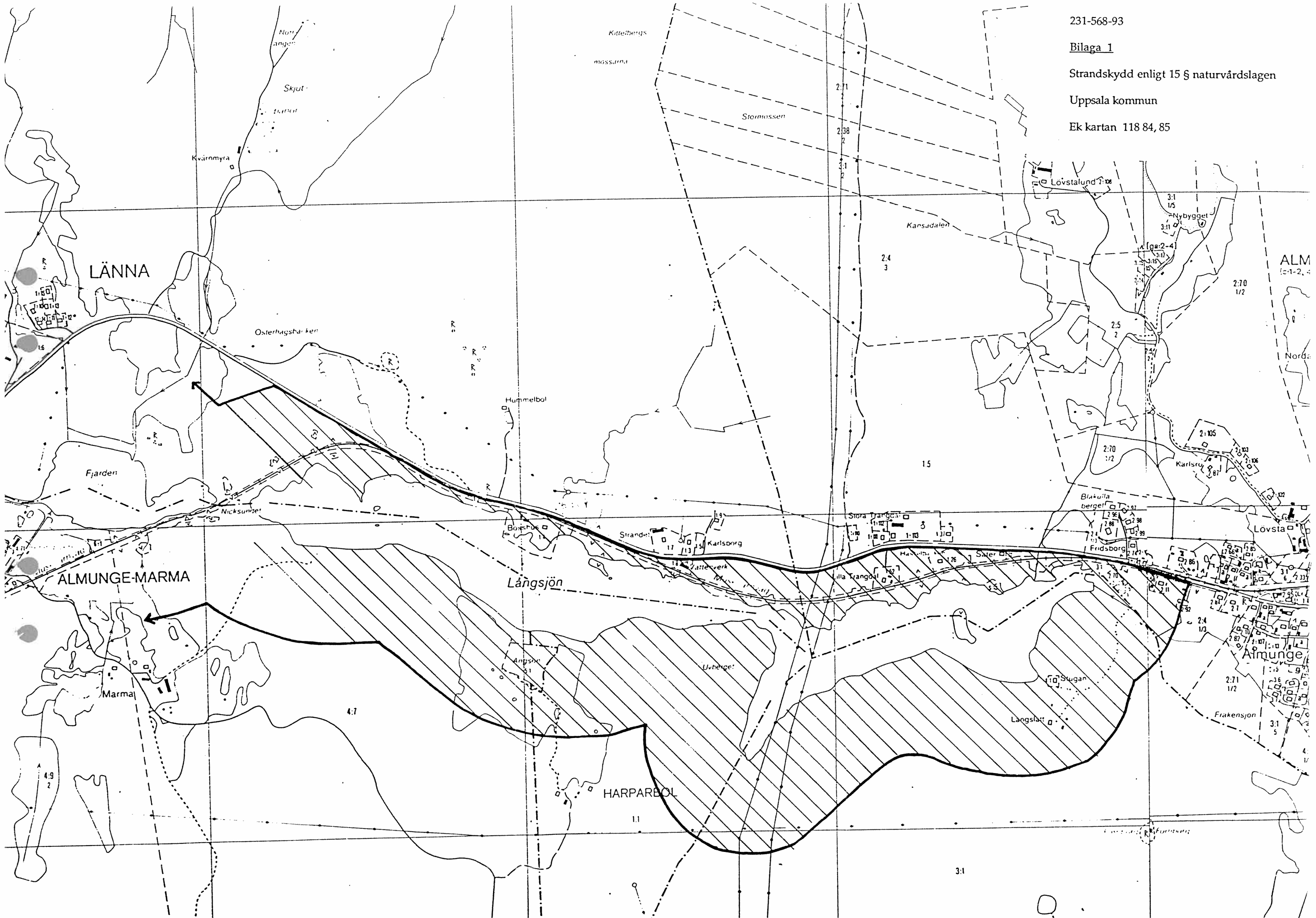
231-568-93

Bilaga 1

Strandskydd enligt 15 § naturvårdslagen

Uppsala kommun

Ek kartan 118 84, 85



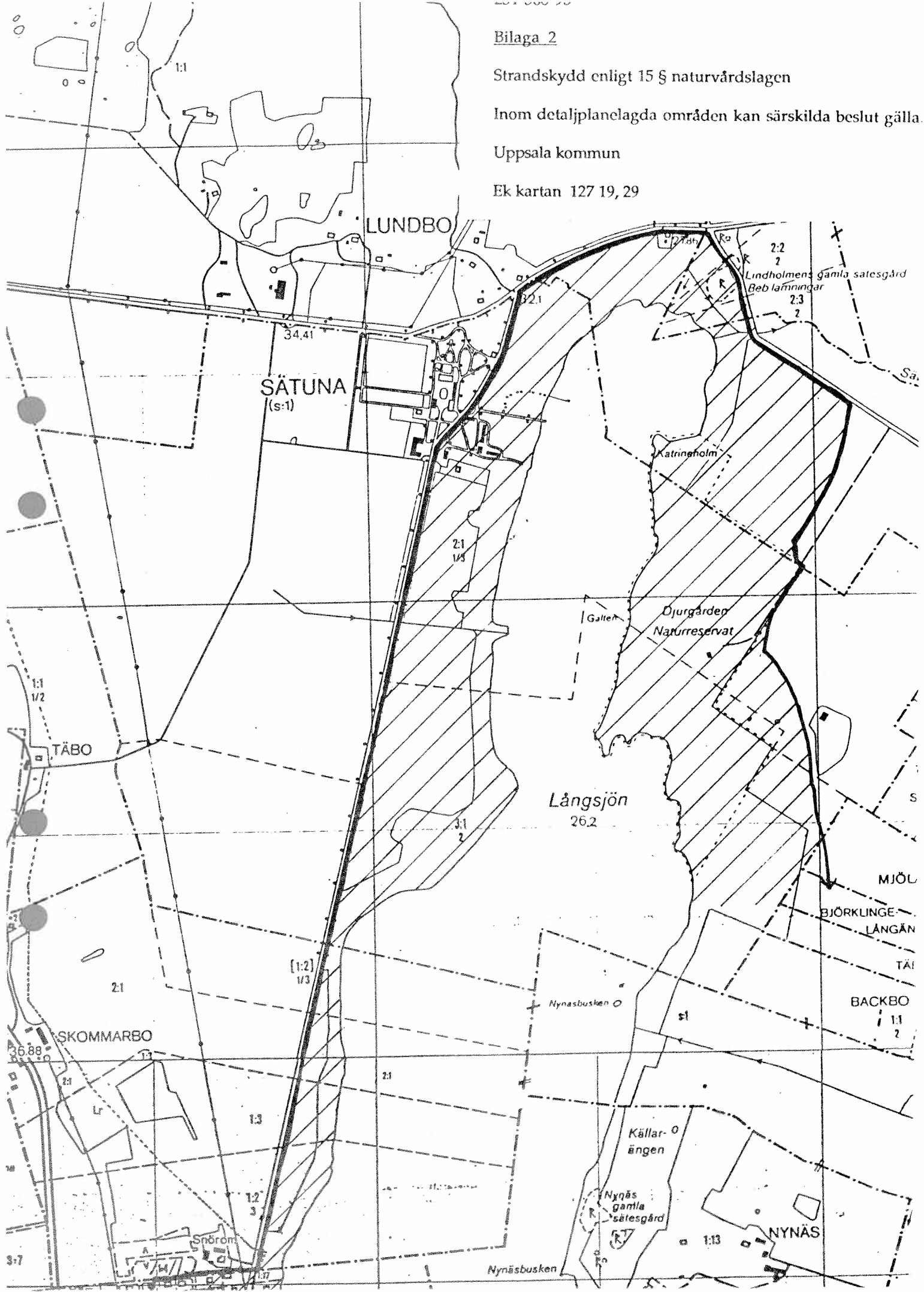
Bilaga 2

Strandskydd enligt 15 § naturvårdslagen

Inom detaljplanlagda områden kan särskilda beslut gälla

Uppsala kommun

Ek kartan 127 19, 29



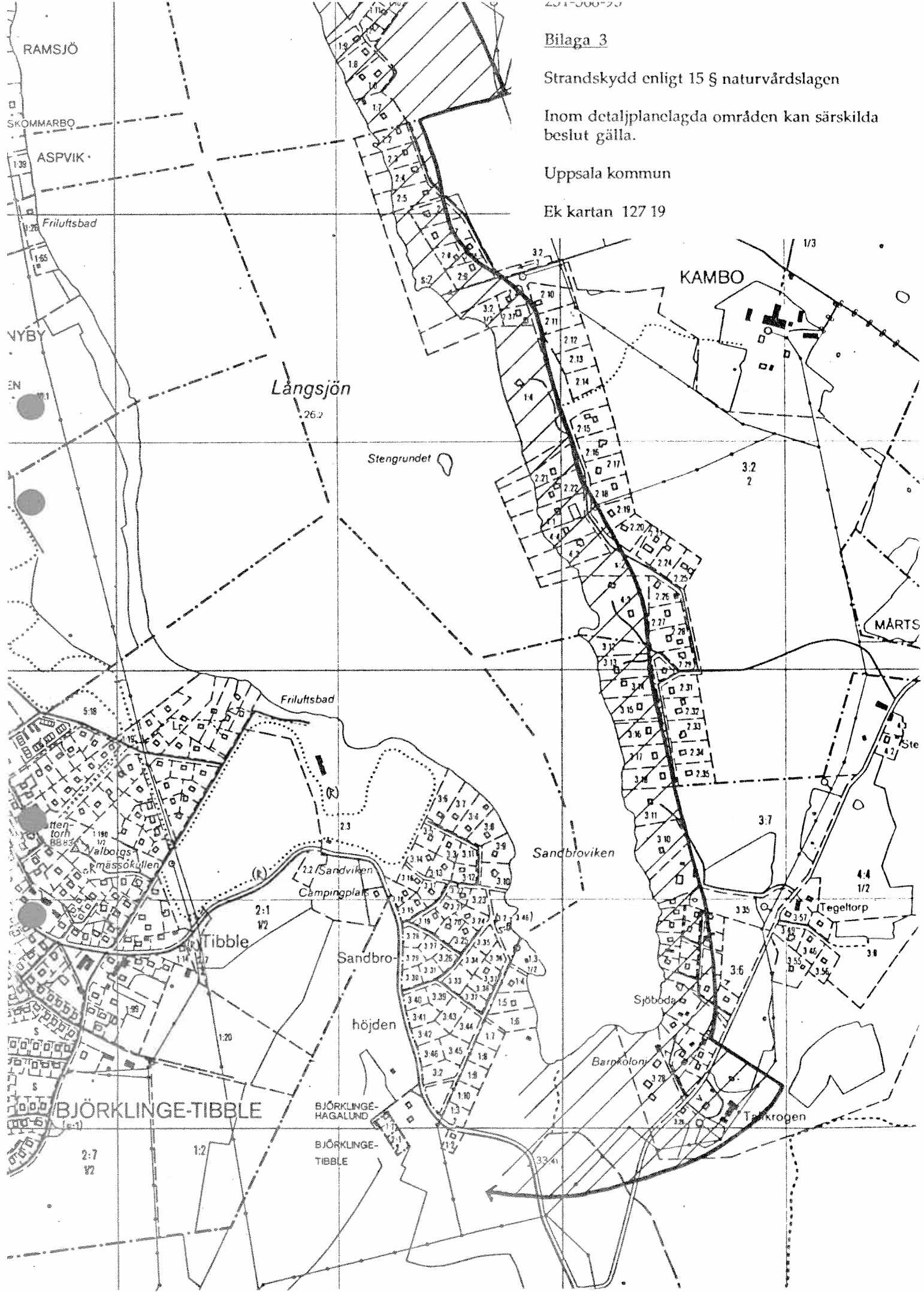
Bilaga 3

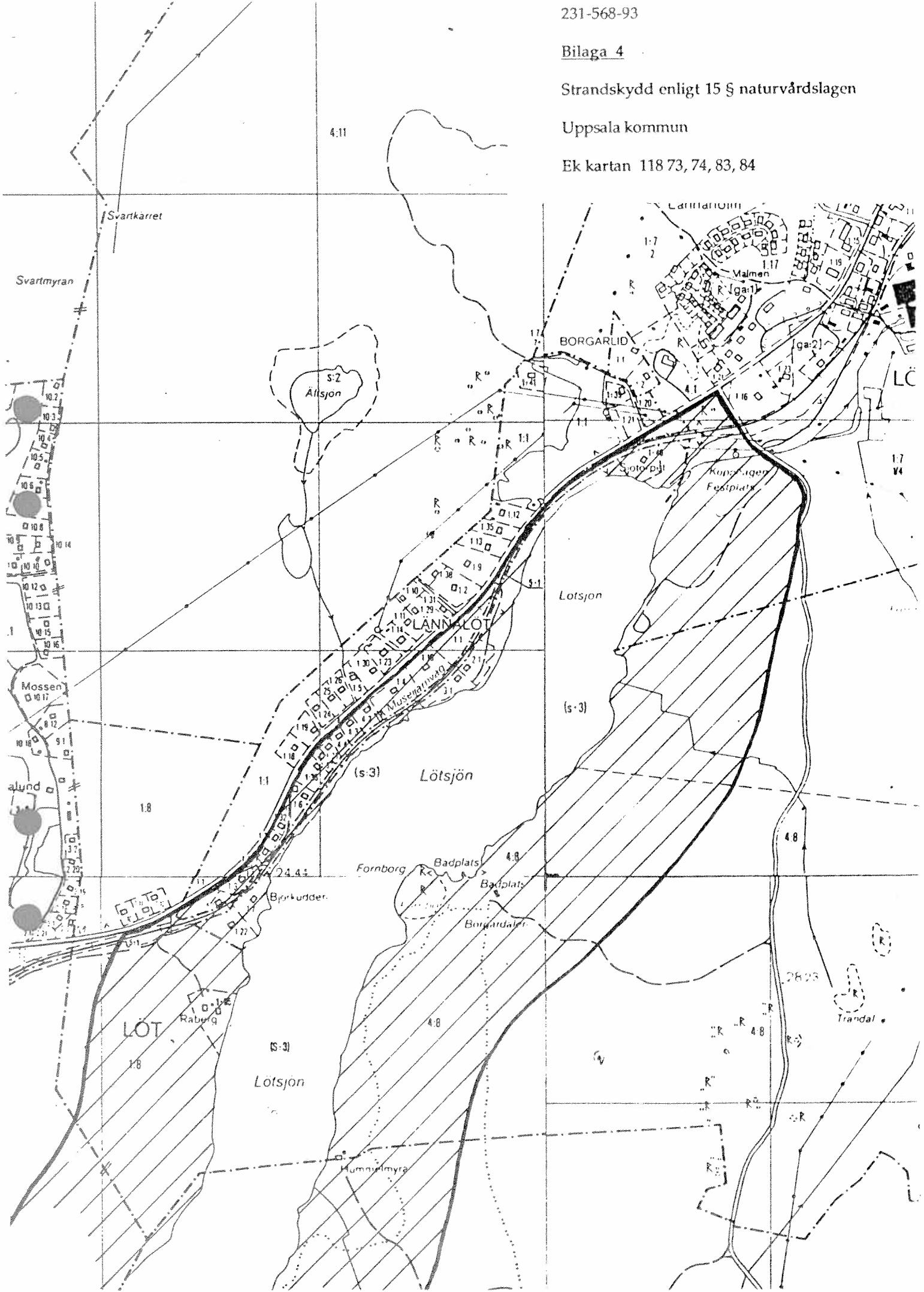
Strandskydd enligt 15 § naturvårdslagen

Inom detaljplanlagda områden kan särskilda beslut gälla.

Uppsala kommun

Ek kartan 127 19





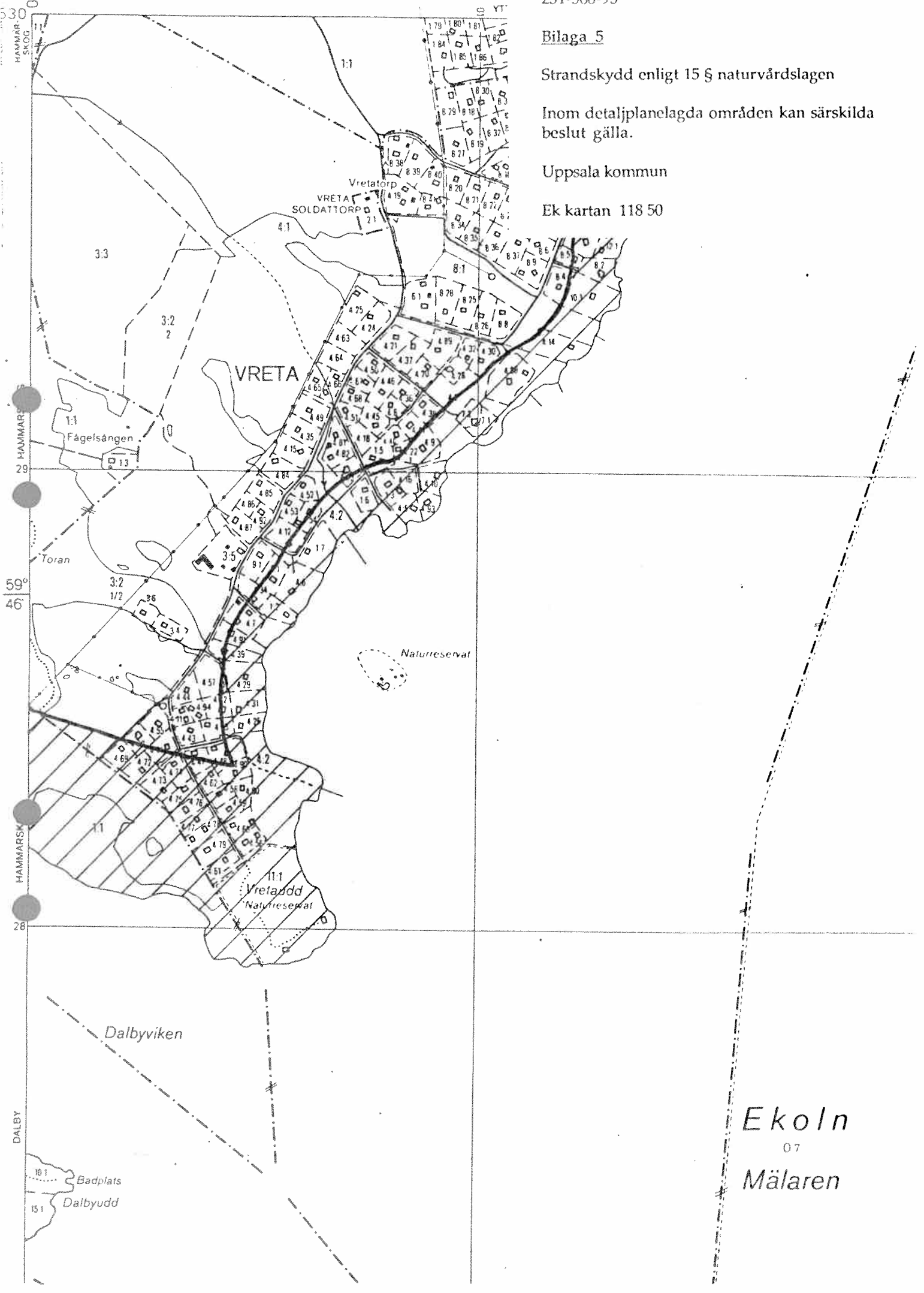
Bilaga 5

Strandskydd enligt 15 § naturvårdslagen

Inom detaljplanelagda områden kan särskilda beslut gälla.

Uppsala kommun

Ek kartan 118 50

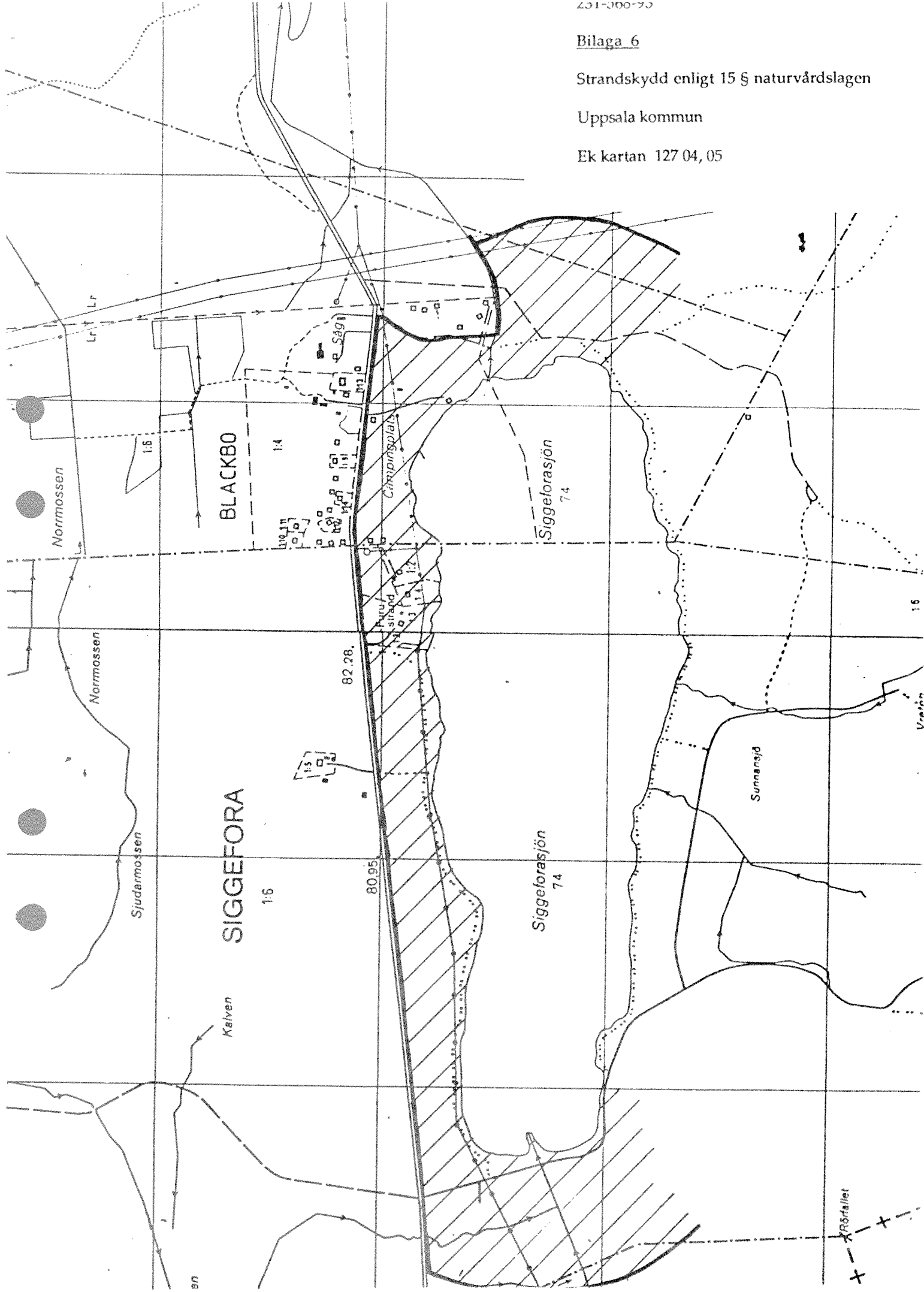


Bilaga 6

Strandskydd enligt 15 § naturvårdslagen

Uppsala kommun

Ek kartan 127 04, 05



231-568-93

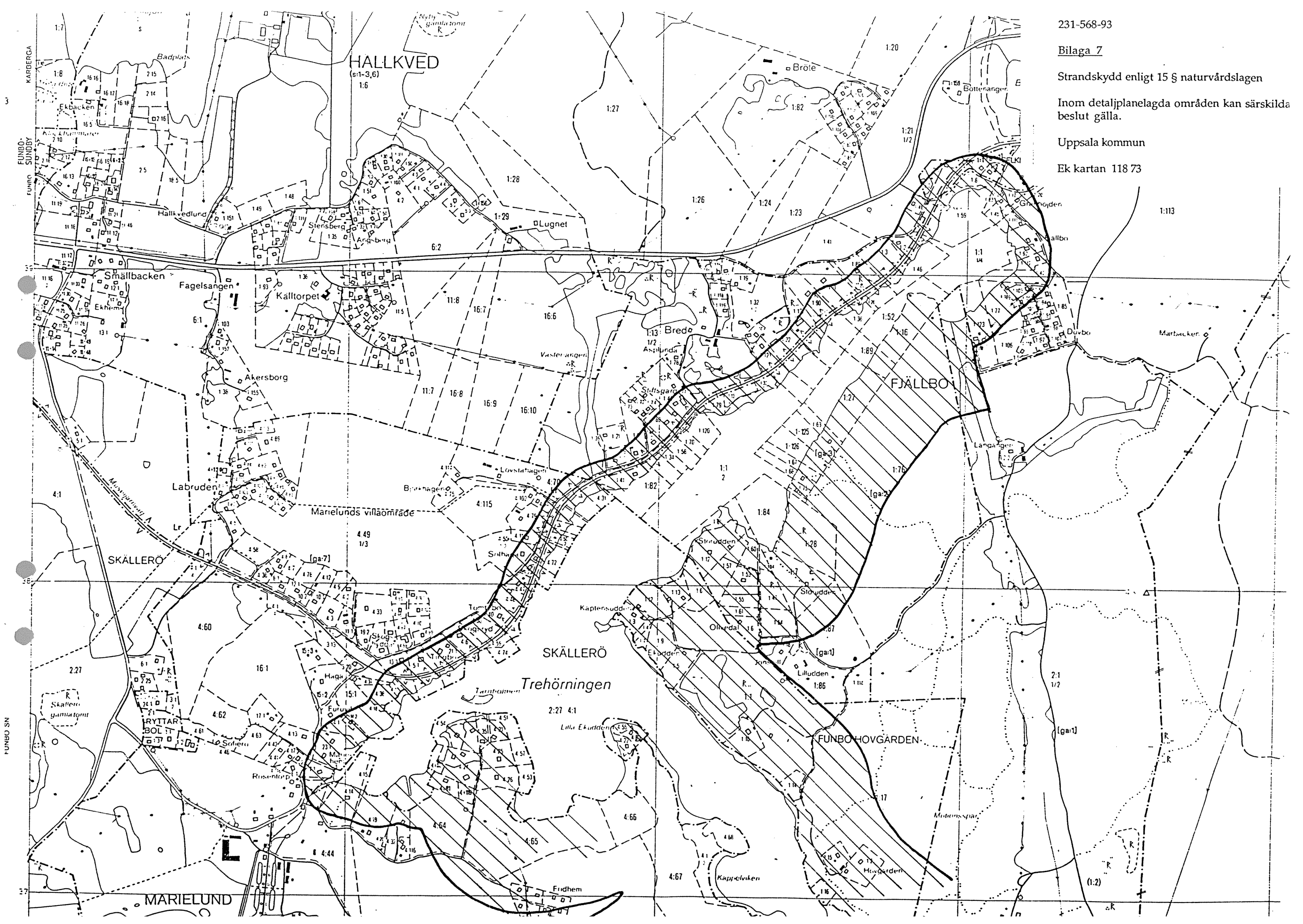
Bilaga 7

Strandskydd enligt 15 § naturvårdslagen

Inom detaljplanlagda områden kan särskilda beslut gälla.

Uppsala kommun

Ek kartan 118 73



231-568-93

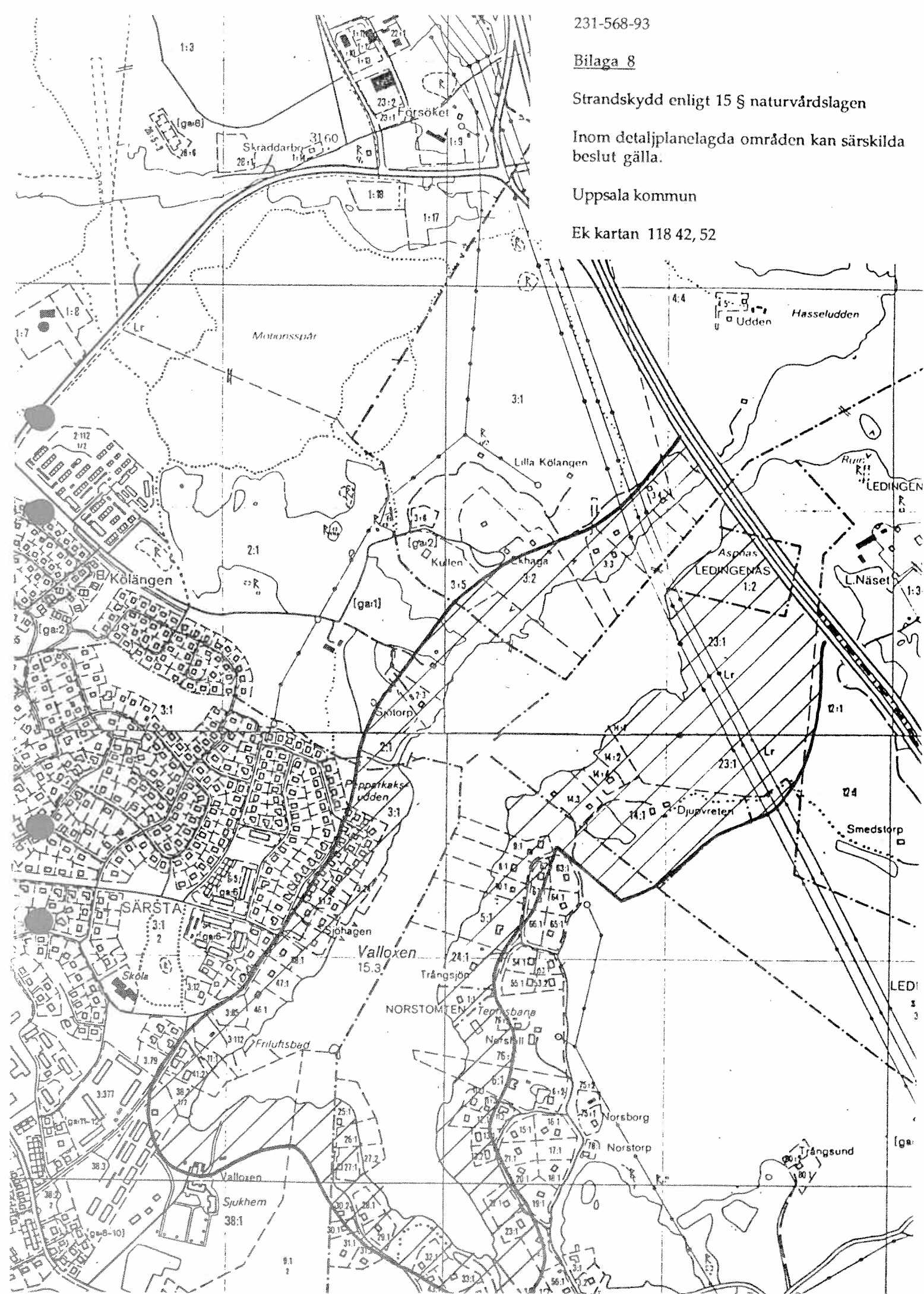
Bilaga 8

Strandskydd enligt 15 § naturvårdslagen

Inom detaljplanlagda områden kan särskilda beslut gälla.

Uppsala kommun

Ek kartan 118 42, 52



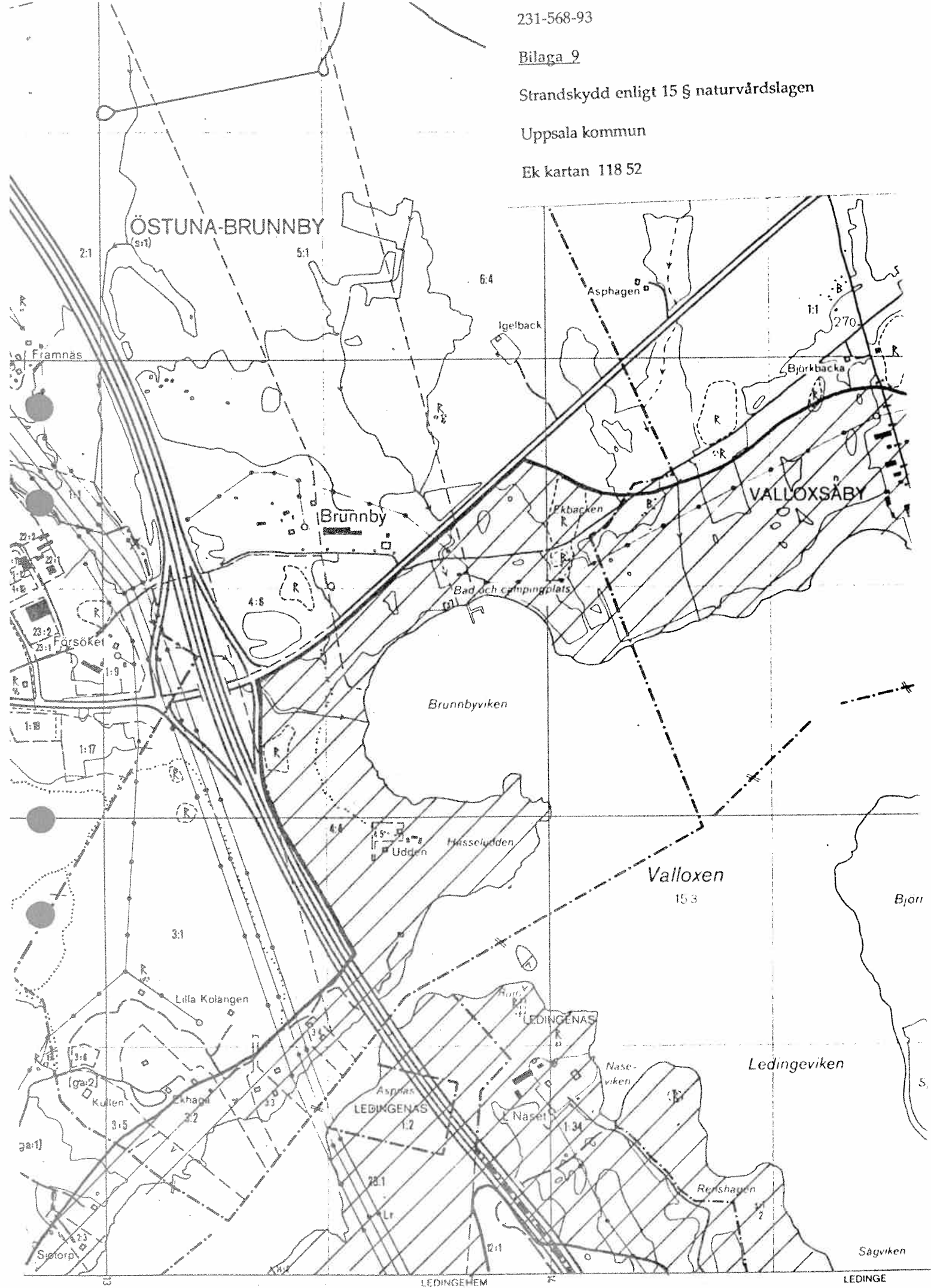
231-568-93

Bilaga 9

Strandskydd enligt 15 § naturvårdslagen

Uppsala kommun

Ek kartan 118 52



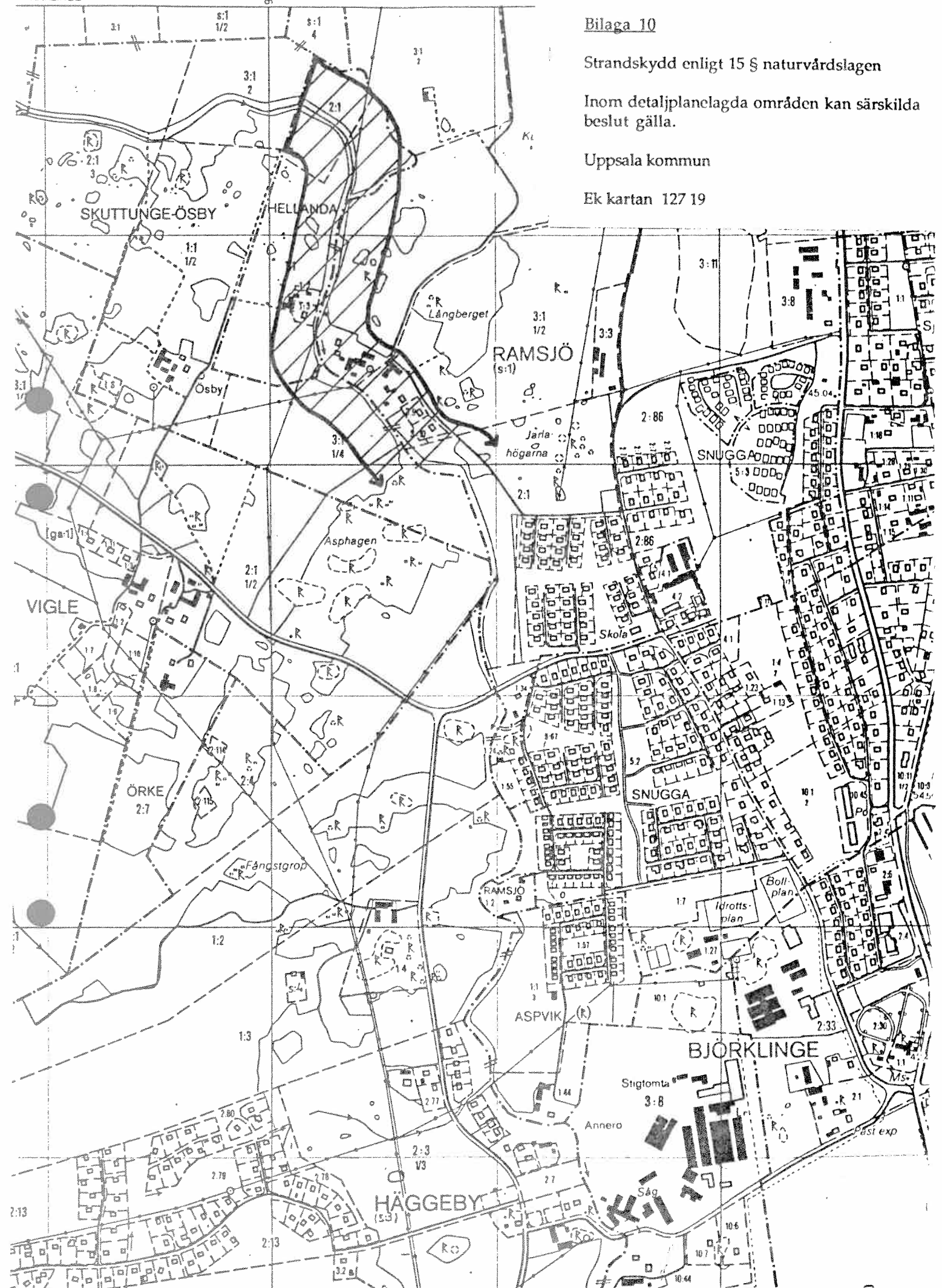
Bilaga 10

Strandskydd enligt 15 § naturvårdslagen

Inom detaljplanelagda områden kan särskilda beslut gälla.

Uppsala kommun

Ek kartan 127 19



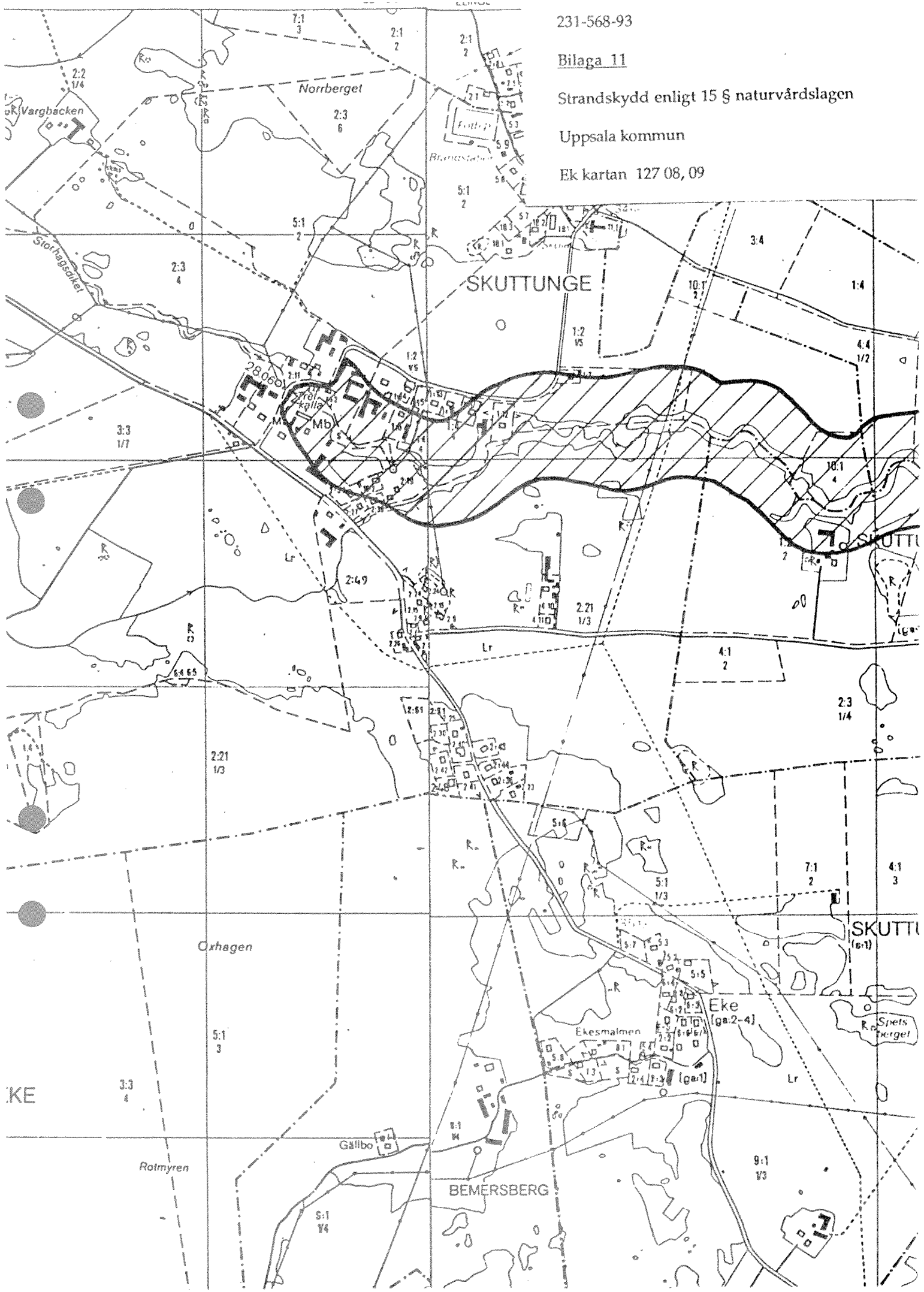
231-568-93

Bilaga 11

Strandskydd enligt 15 § naturvårdslagen

Uppsala kommun

Ek kartan 127 08, 09



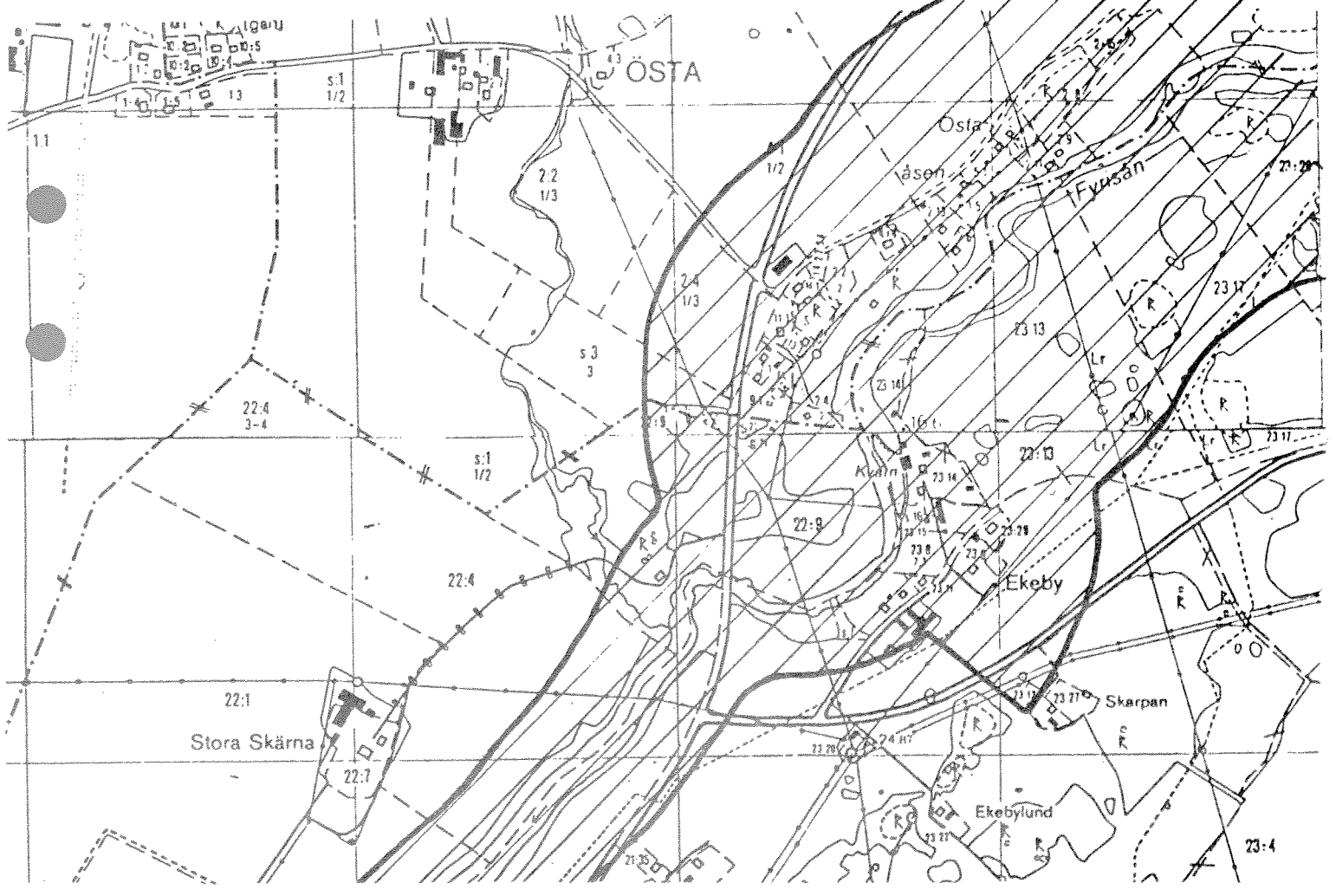
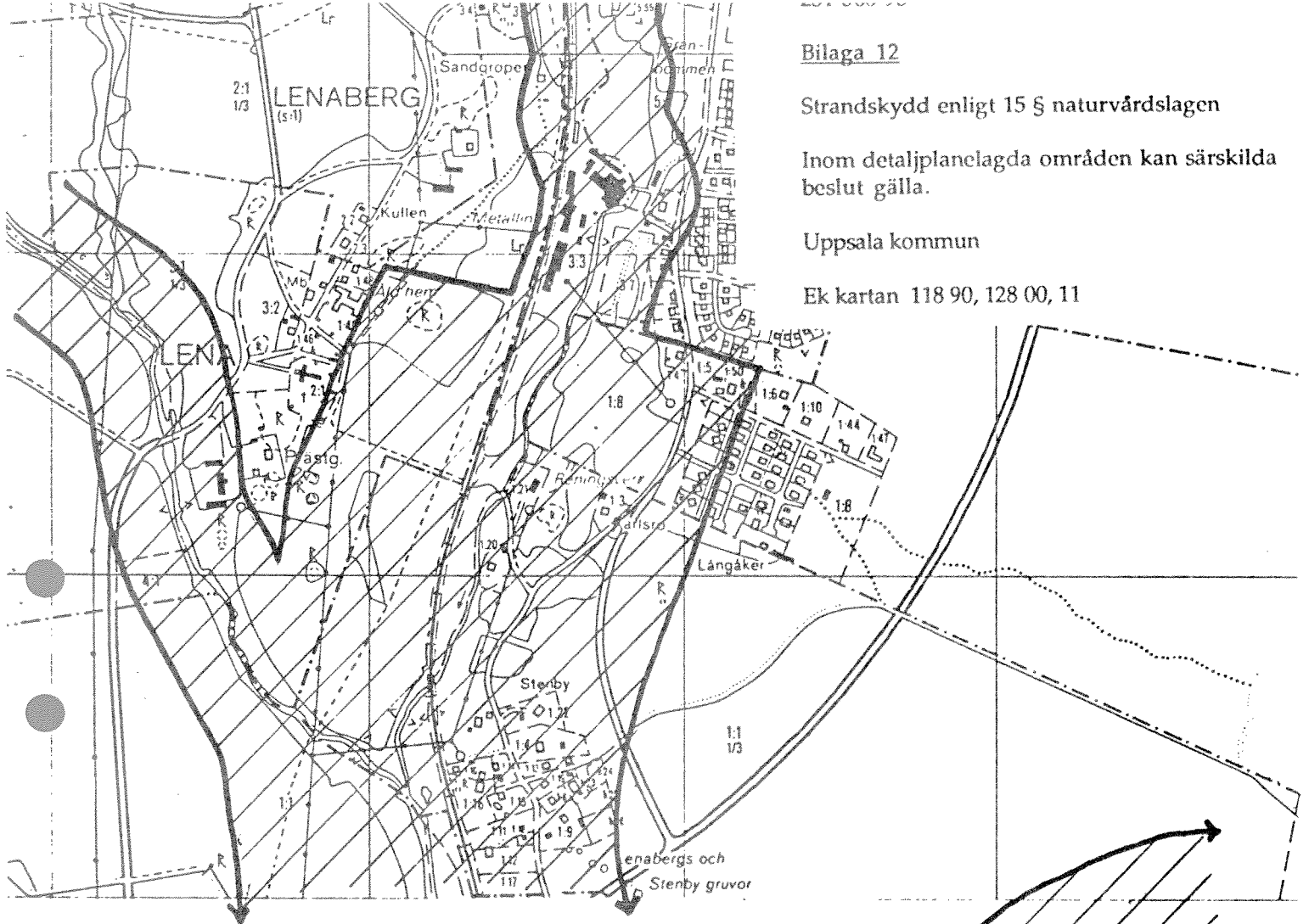
Bilaga 12

Strandskydd enligt 15 § naturvårdslagen

Inom detaljplanlagda områden kan särskilda beslut gälla.

Uppsala kommun

Ek kartan 118 90, 128 00, 11



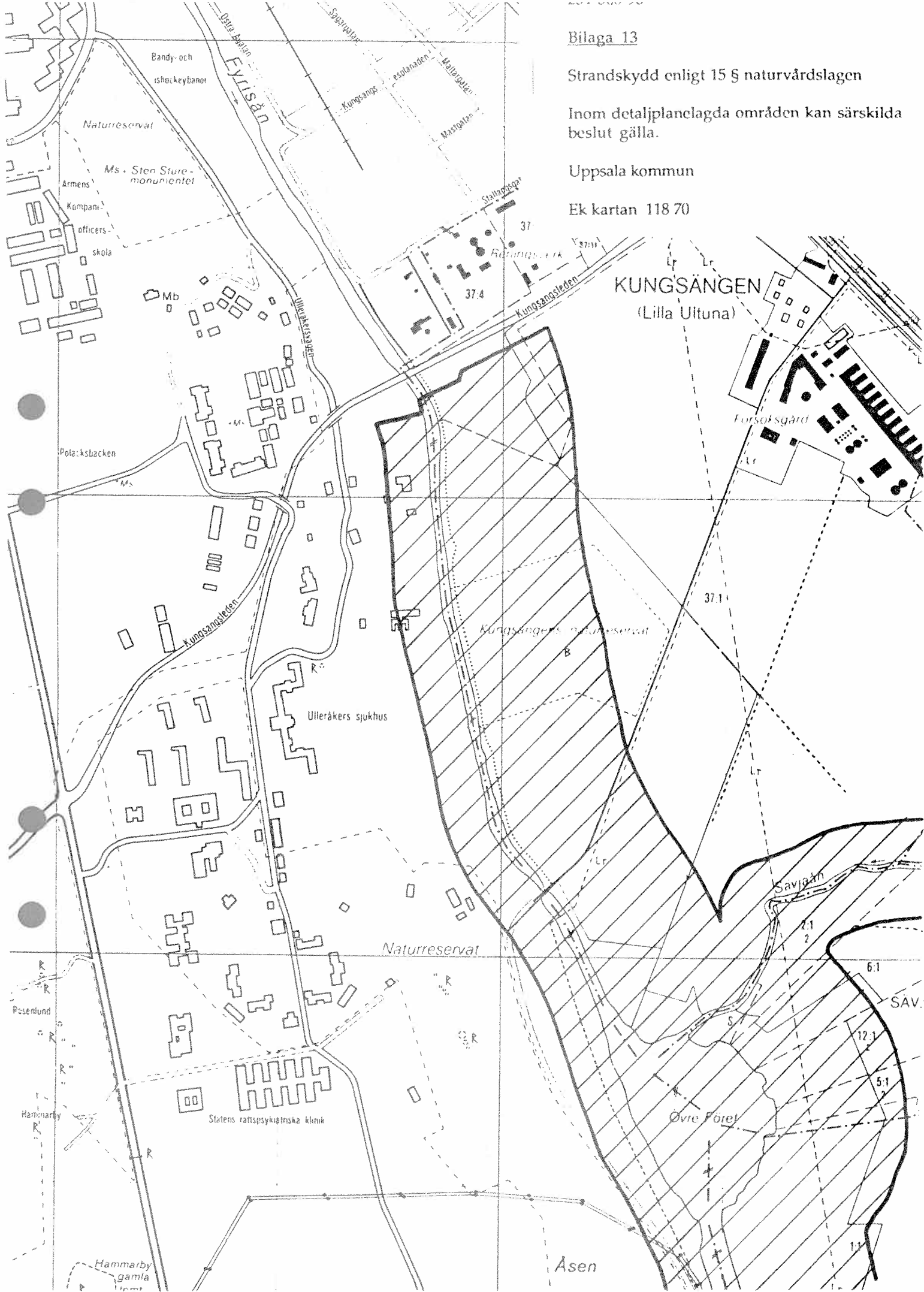
Bilaga 13

Strandskydd enligt 15 § naturvårdslagen

Inom detaljplanlagda områden kan särskilda beslut gälla.

Uppsala kommun

Ek kartan 118 70



KUNGSÄNGEN
(Lilla Ultuna)

Forsölgård

Ulleråkers sjukhus

Naturreservat

Stensångers naturreservat

Övre Förel

Asen

SAV

Pöselund

Hammarby

Hammarby gamla

Bandy- och
ishockeybanor

Naturreservat

Ms - Sten Sture-
monumentet

Armens
Kompani
officers-
skola

Polareksbacken

Mb

37.4

37

37.1

37.1

2.1

2

6.1

12.1

5.1

1.1

Eylisån

Sugrövelen

Kungsängens

esplanaden

Mellanleden

Mastgården

Stavsågar

Rättings-
LKA

37

37.4

37.1

37.1

37.1

37.1

37.1

37.1

37.1

37.1

37.1

37.1

37.1

37.1

37.1

37.1

37.1

37.1

37.1

37.1

37.1

37.1

37.1

37.1

37.1

37.1

37.1

37.1

37.1

37.1

37.1

37.1

37.1

37.1

37.1

37.1

37.1

37.1

37.1

37.1

37.1

37.1

37.1

37.1

37.1

37.1

37.1

37.1

37.1

37.1

37.1

37.1

37.1

37.1

37.1

37.1

37.1

37.1

37.1

37.1

37.1

37.1

37.1

37.1

37.1

37.1

37.1

37.1

37.1

37.1

37.1

37.1

37.1

37.1

37.1

37.1

37.1

37.1

37.1

37.1

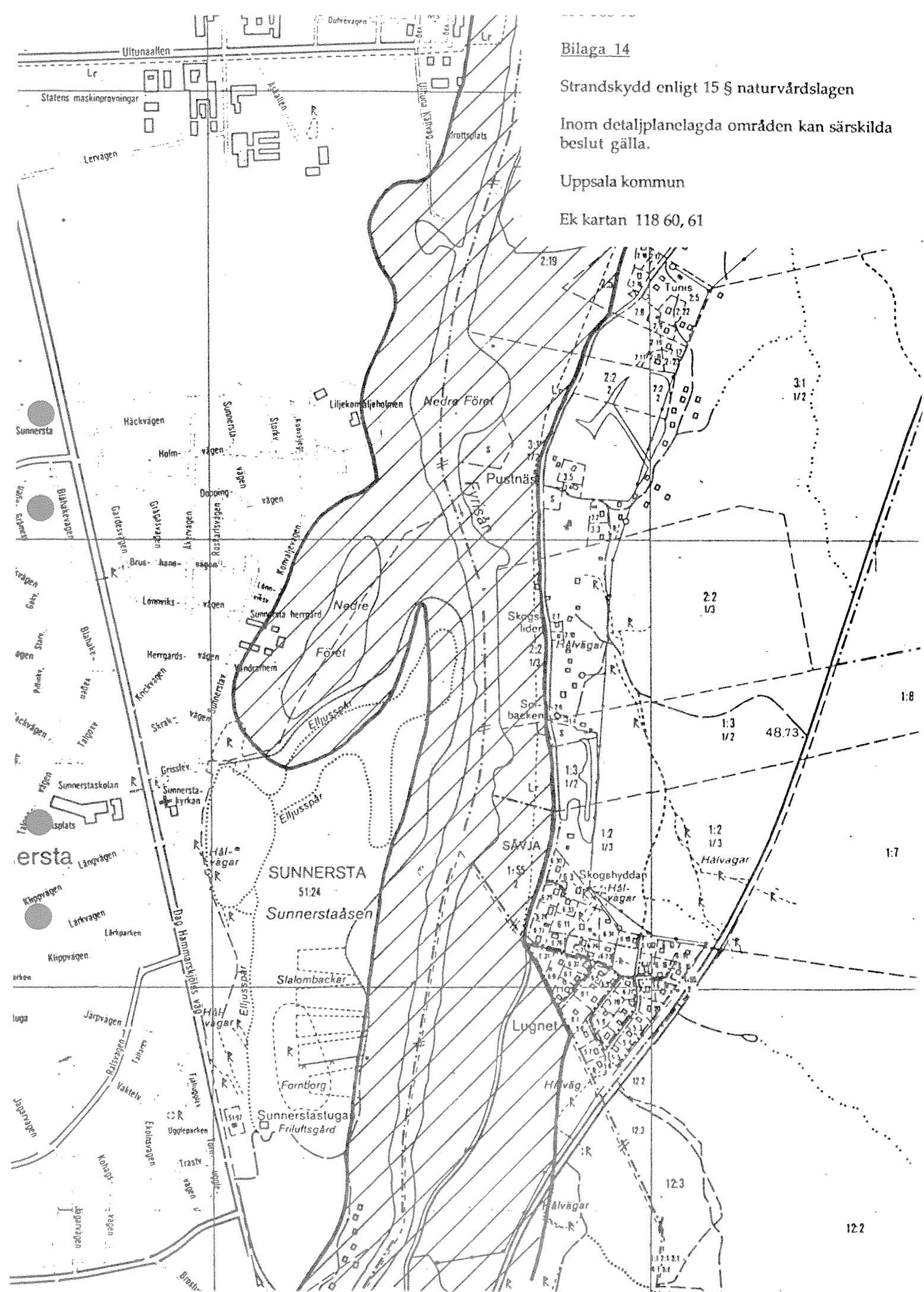
Bilaga 14

Strandskydd enligt 15 § naturvårdslagen

Inom detaljplanelagda områden kan särskilda beslut gälla.

Uppsala kommun

Ek kartan 118 60, 61

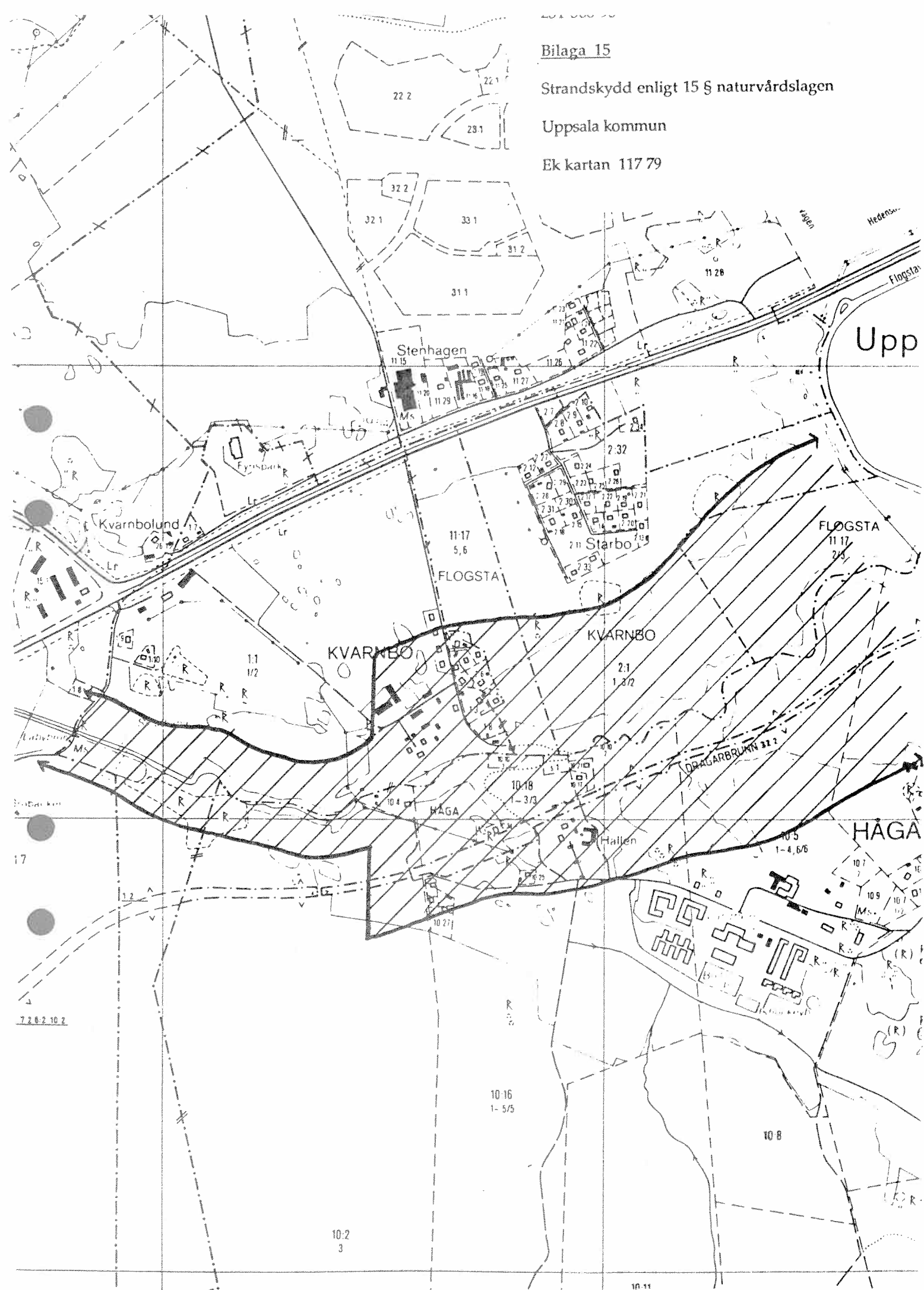


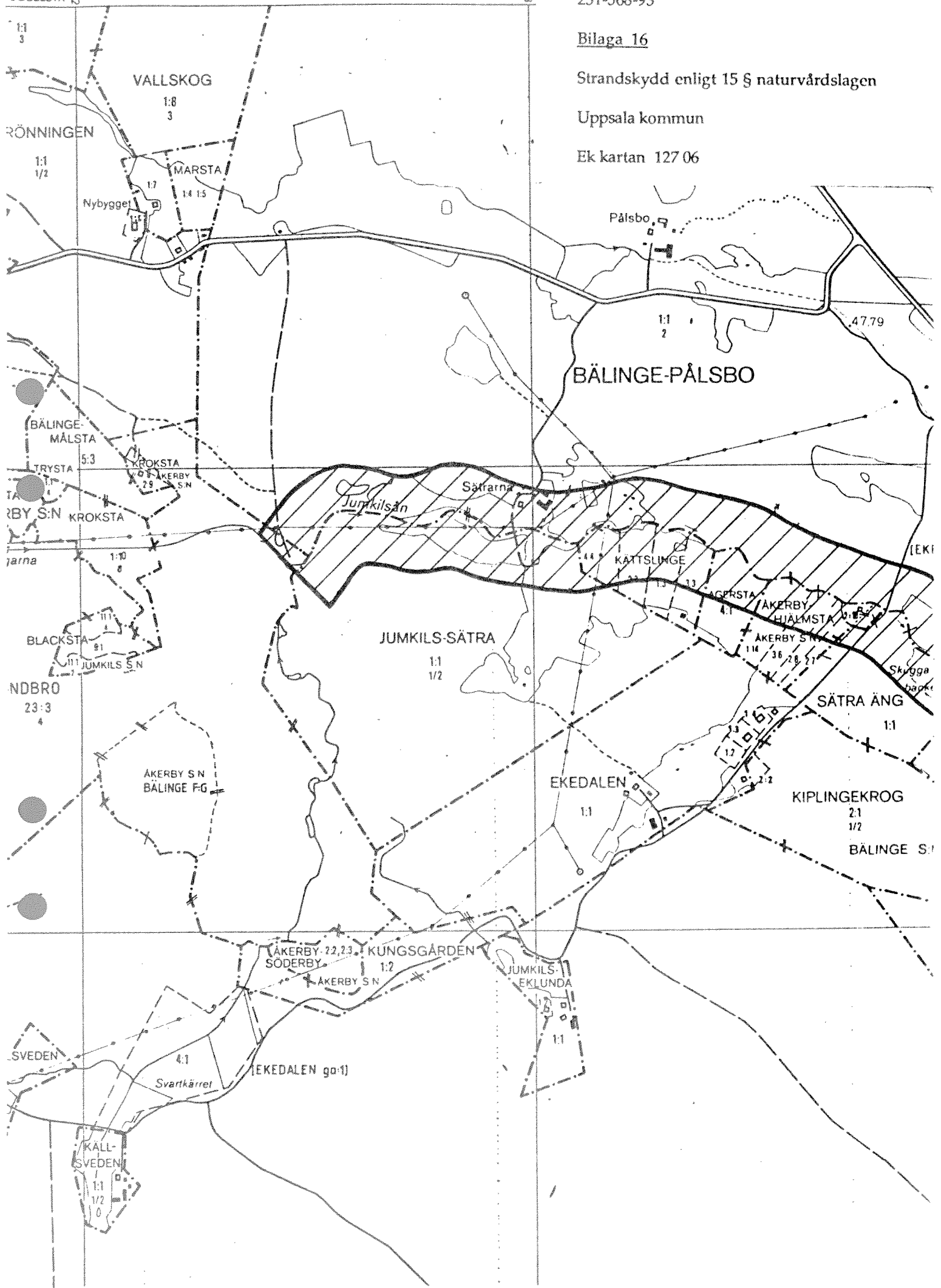
Bilaga 15

Strandskydd enligt 15 § naturvårdslagen

Uppsala kommun

Ek kartan 117 79





RÖNNINGEN

VALLSKOG

1:8
3

MARSTA

1:7
1:14
1:15

Nybygge

Pålsbo

1:1
2

47.79

BÄLINGE-PÅLSBO

BÄLINGE-MÅLSTA

TRYSTA

TA

RBY S:N

KROKSTA

arna

1:10
6

BLACKSTA

JUMKILS S:N

NDBRO

23:3
4

AKERBY S:N
BÄLINGE F-G

JUMKILS-SÄTRA

1:1
1/2

KÄTTSLINGE

AGERSTA

AKERBY

HJÄLMSTA

AKERBY S:N

SÄTRA ÄNG

1:1

EKEDALEN

1:1

KIPLINGEKROG

2:1
1/2

BÄLINGE S:N

AKERBY 22,23

SÖDERBY

KUNGSGÅRDEN

AKERBY S:N

1:2

JUMKILS-EKLUNDA

1:1

SVEDEN

Svartkärrer

EKEDALEN ga:1)

KÄLL-SVEDEN

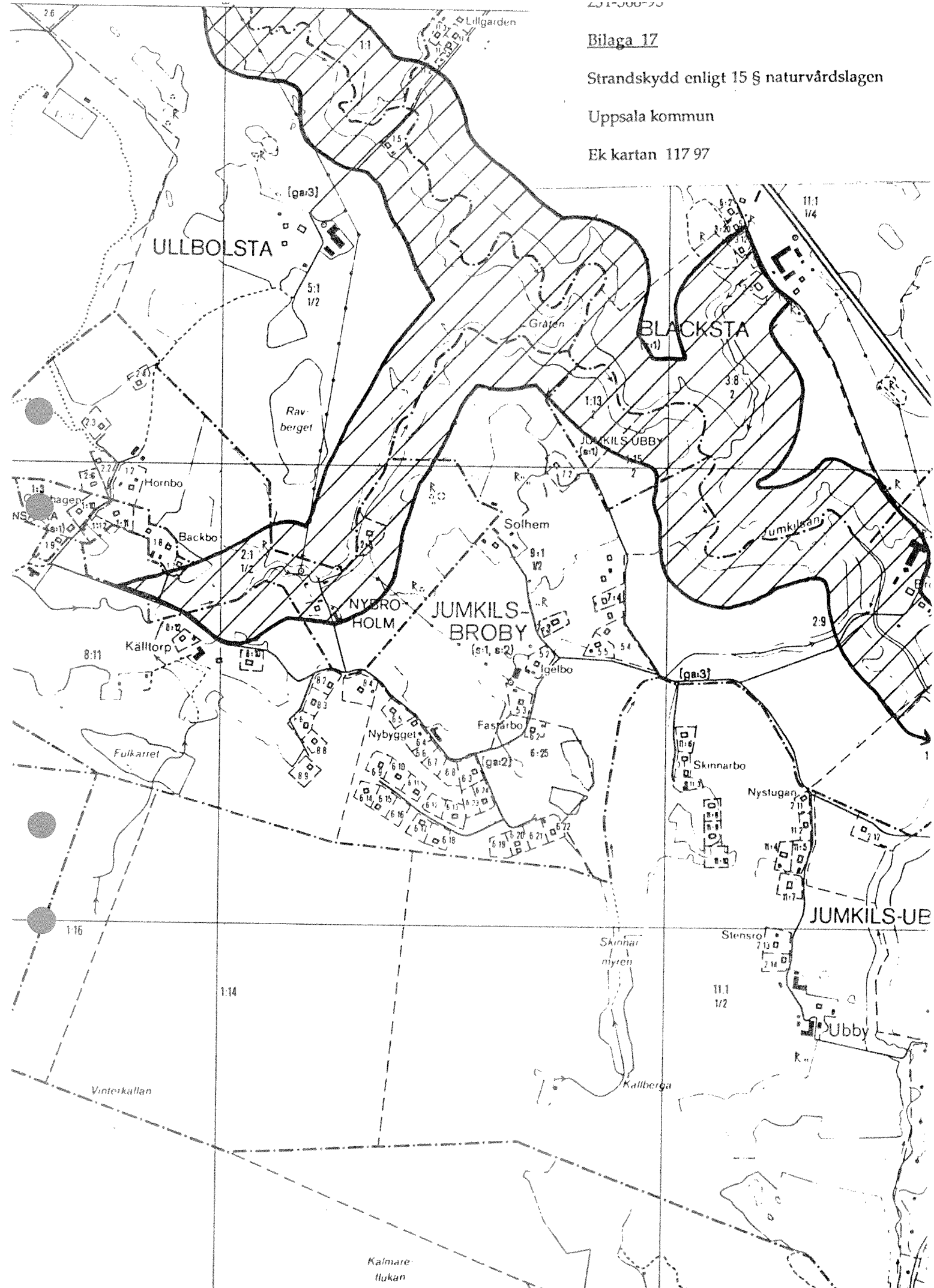
1:1
1/2
0

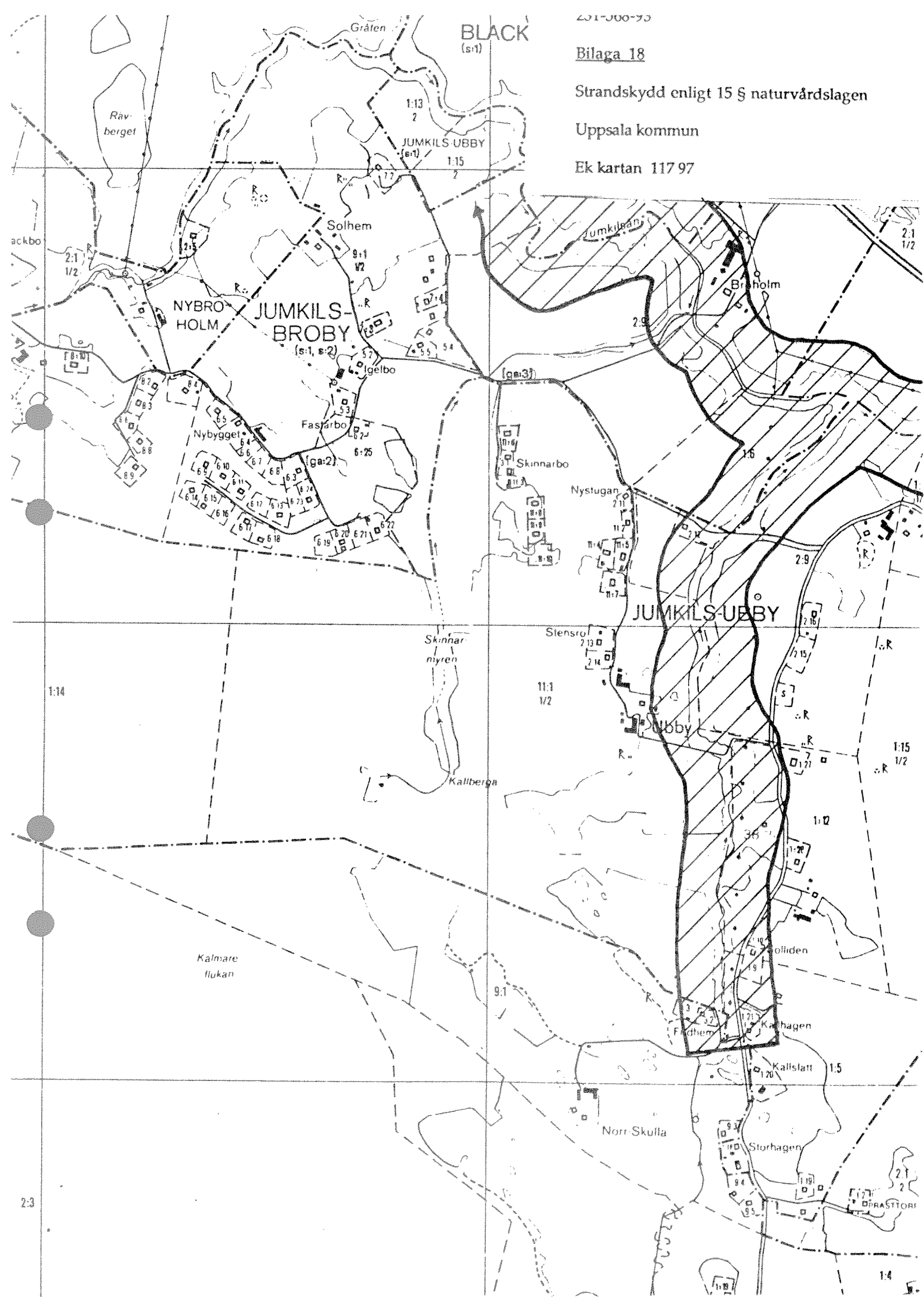
201-000-90
Bilaga 17

Strandskydd enligt 15 § naturvårdslagen

Uppsala kommun

Ek kartan 117 97





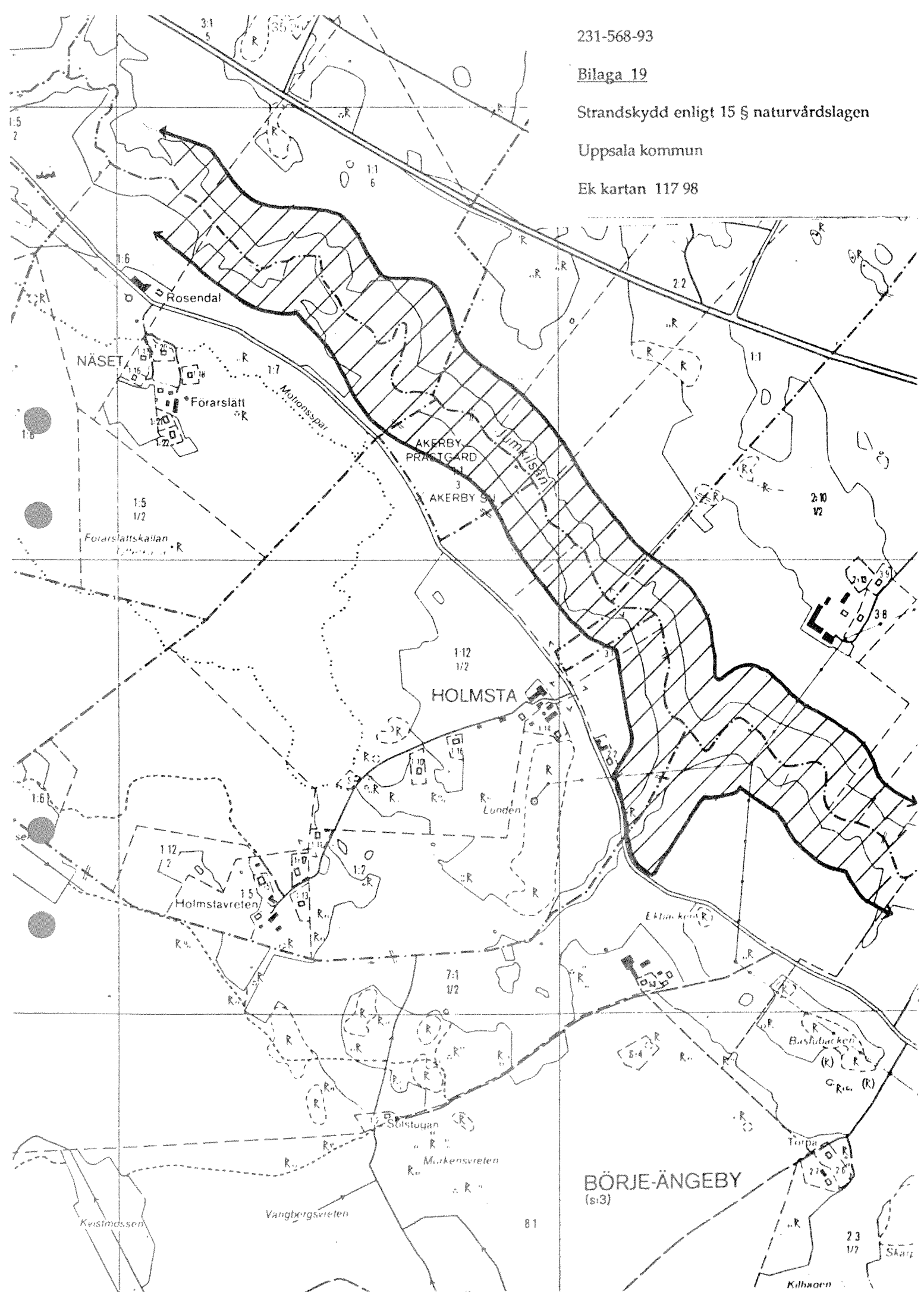
231-568-93

Bilaga 19

Strandskydd enligt 15 § naturvårdslagen

Uppsala kommun

Ek kartan 117 98



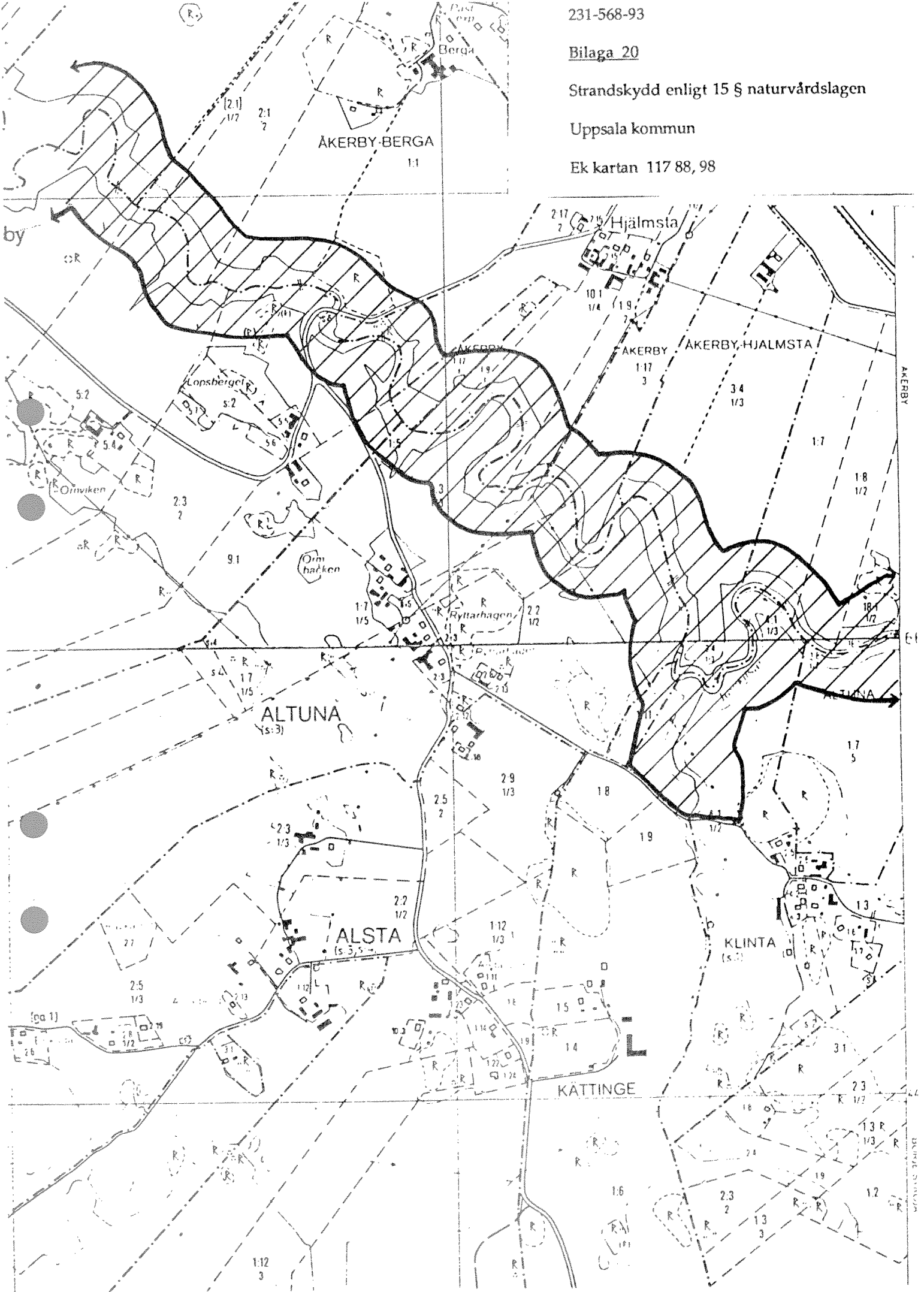
231-568-93

Bilaga 20

Strandskydd enligt 15 § naturvårdslagen

Uppsala kommun

Ek kartan 117 88, 98



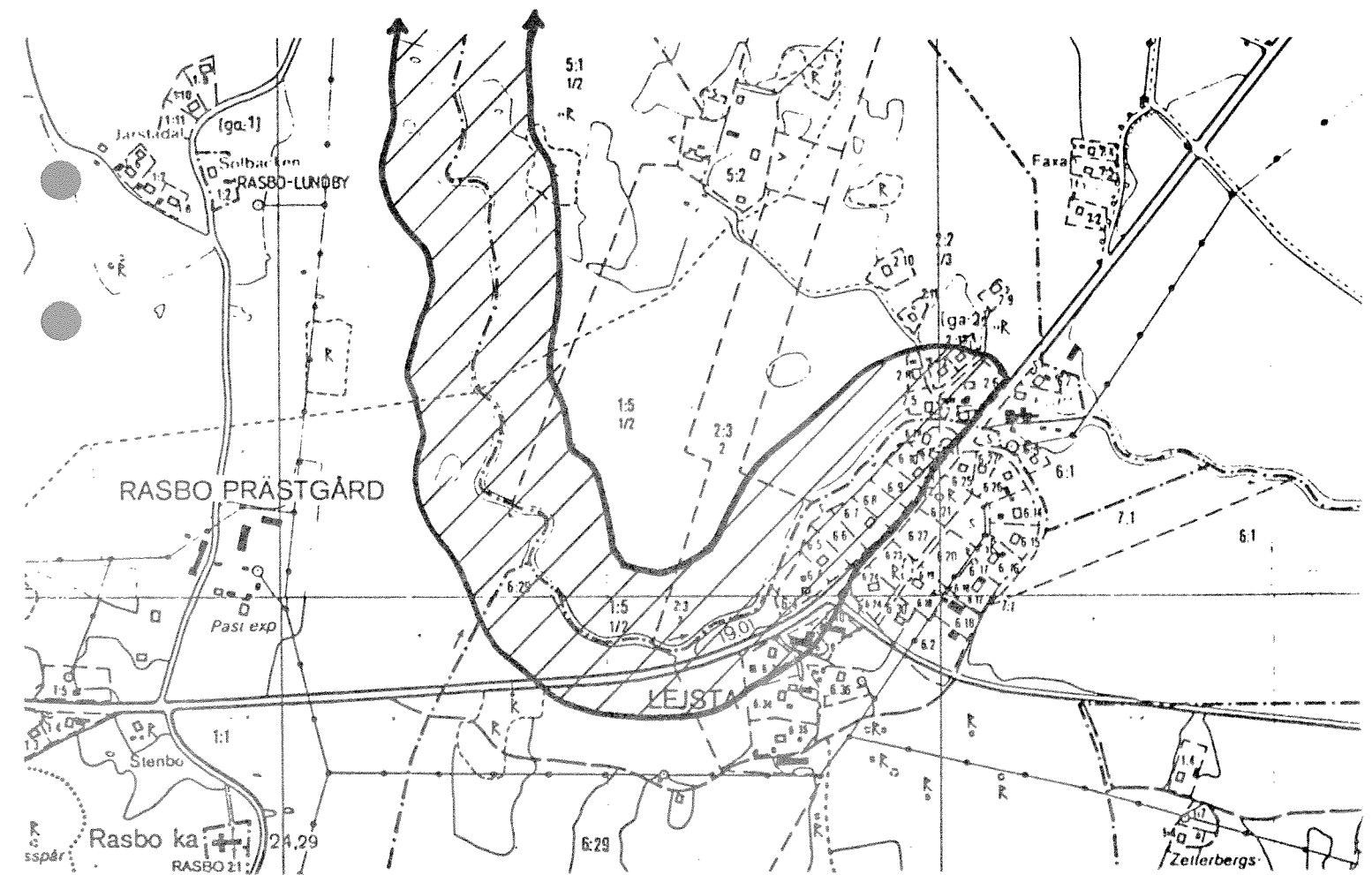
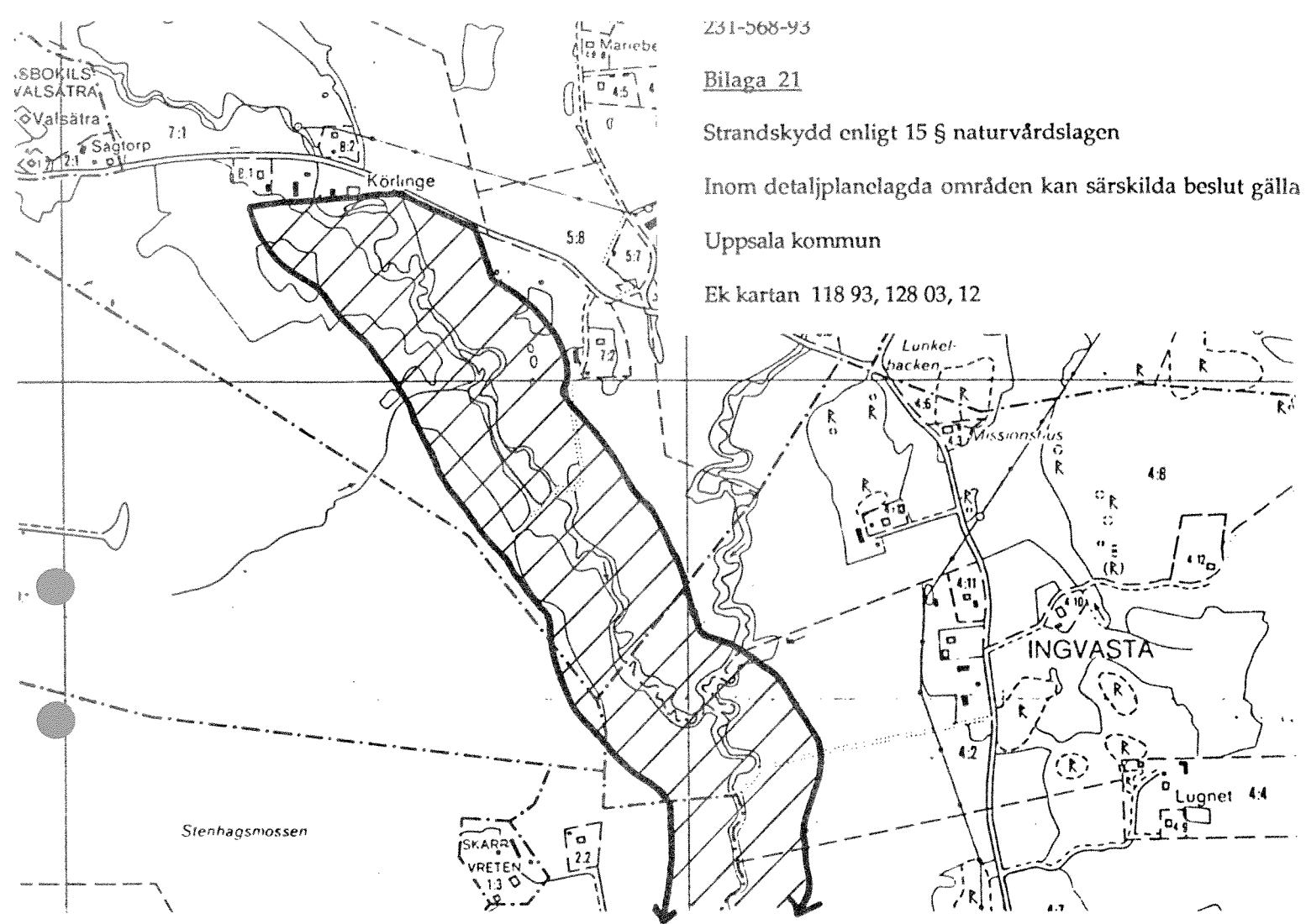
Bilaga 21

Strandskydd enligt 15 § naturvårdslagen

Inom detaljplanlagda områden kan särskilda beslut gälla

Uppsala kommun

Ek kartan 118 93, 128 03, 12

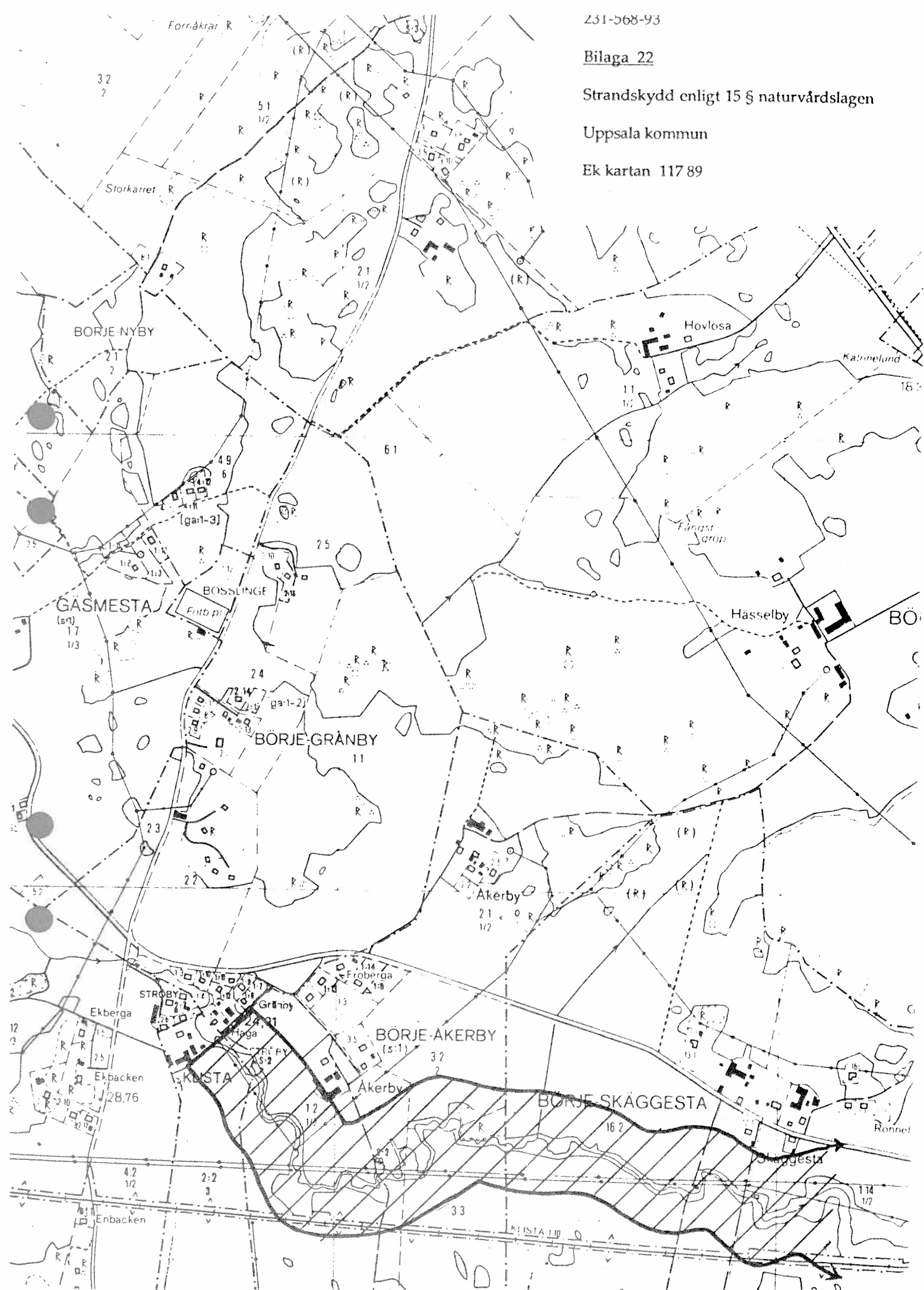


Bilaga 22

Strandskydd enligt 15 § naturvårdslagen

Uppsala kommun

Ek kartan 11789



FUNBO-HALMBY

2.8

Hagängen

△44.72

Zetterslund 71

Dragonatorp

42 Halmbylund

Kvarn-

vreten

61 Frankrike

5:5

V6

Totpskiftet

Lundsberget

1.2, 1.3

Konvalescenthem 3.1

Lyse

28.08

MANBYLE

Pick-

backen

GRÅMUNKEHÖ

Halmbly

Kattskallen

Strömgården

2.4

LILLINGE

LILLINGE

Fångstorp

VIBY

s:1

Fotbollspl

Is hockey-

banan

Bärby

yrikes-

(ga) skola

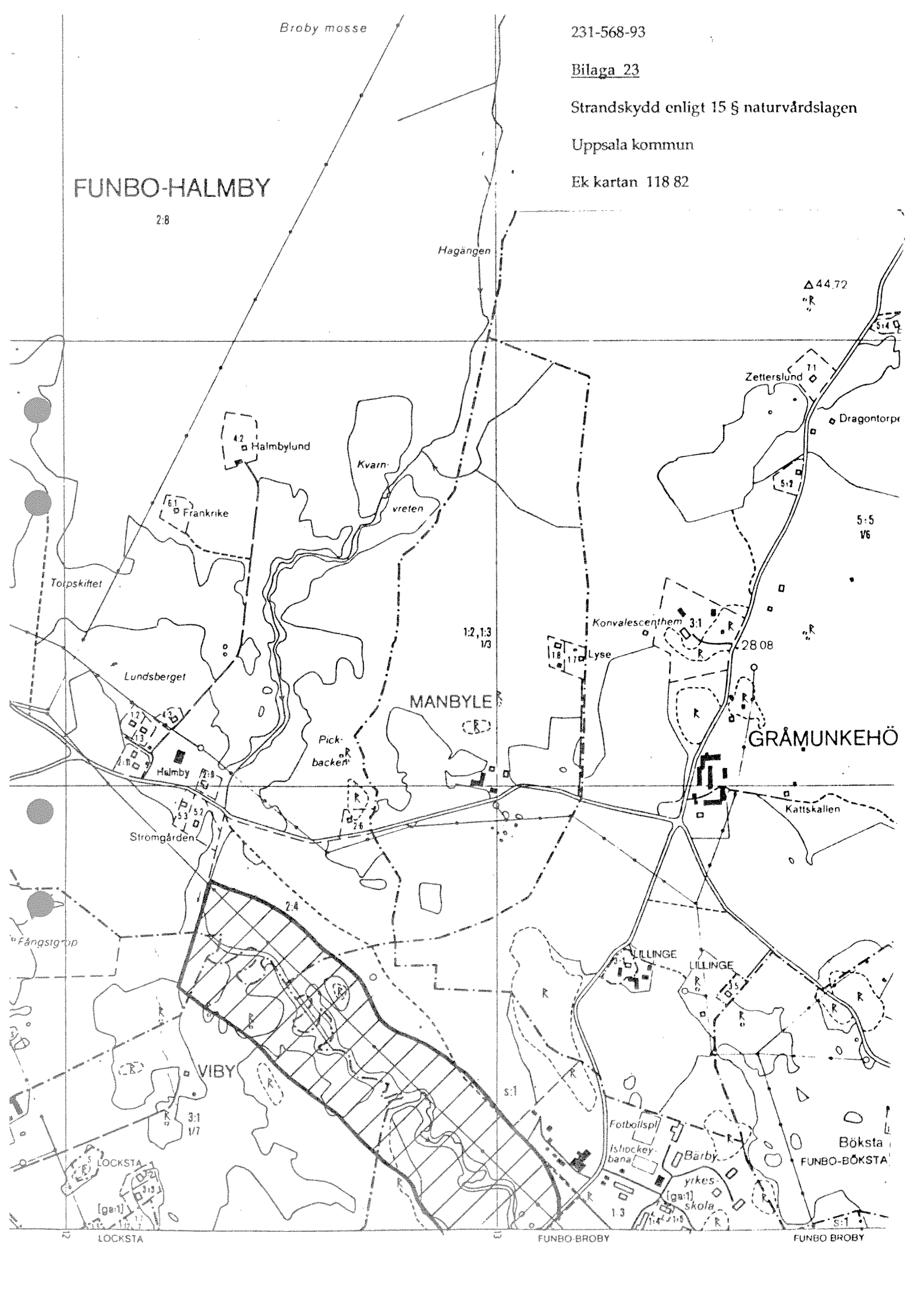
Böksta

FUNBO-BÖKSTA

LOCKSTA

FUNBO BROBY

FUNBO BROBY



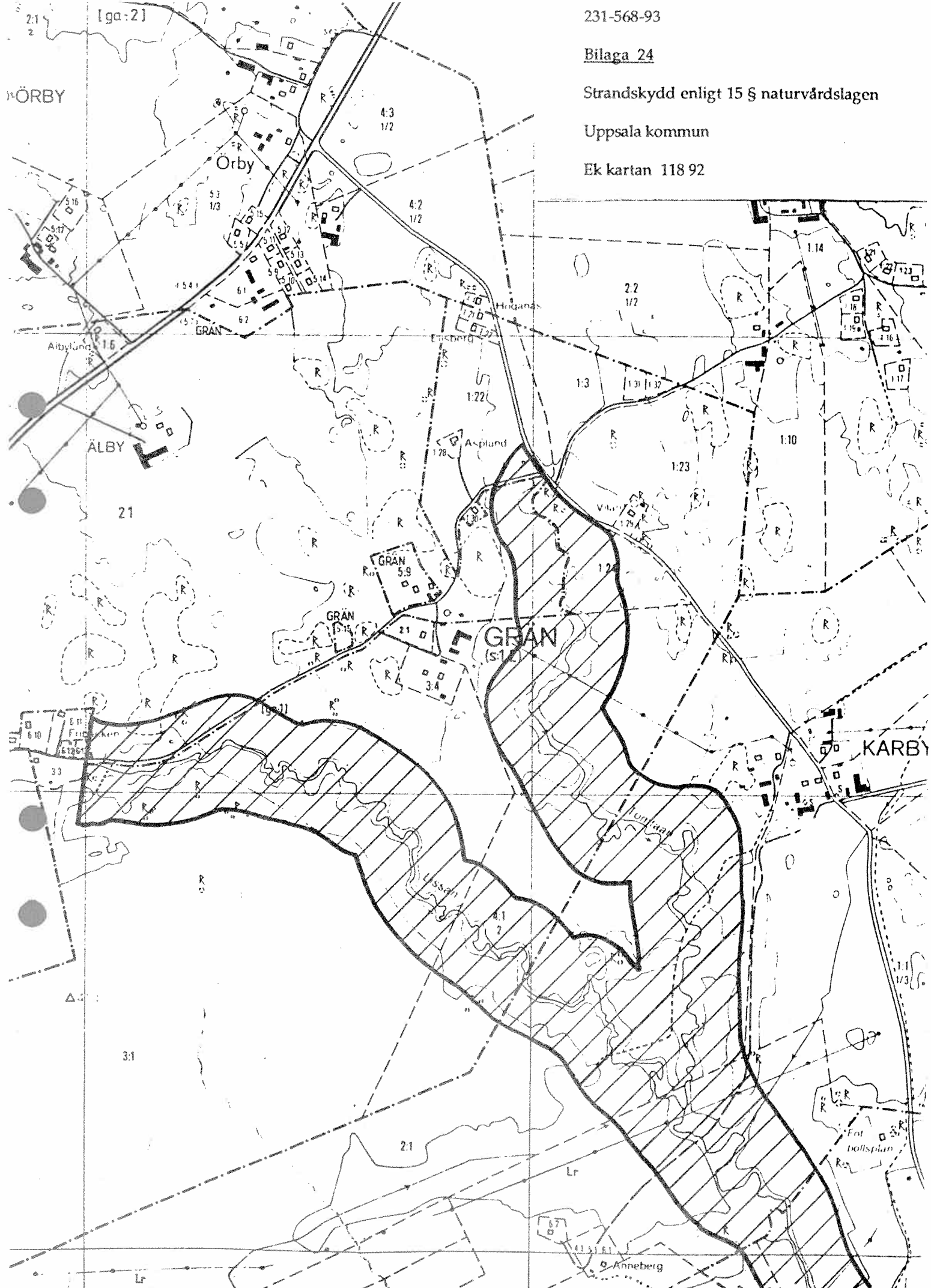
231-568-93

Bilaga 24

Strandskydd enligt 15 § naturvårdslagen

Uppsala kommun

Ek kartan 118 92



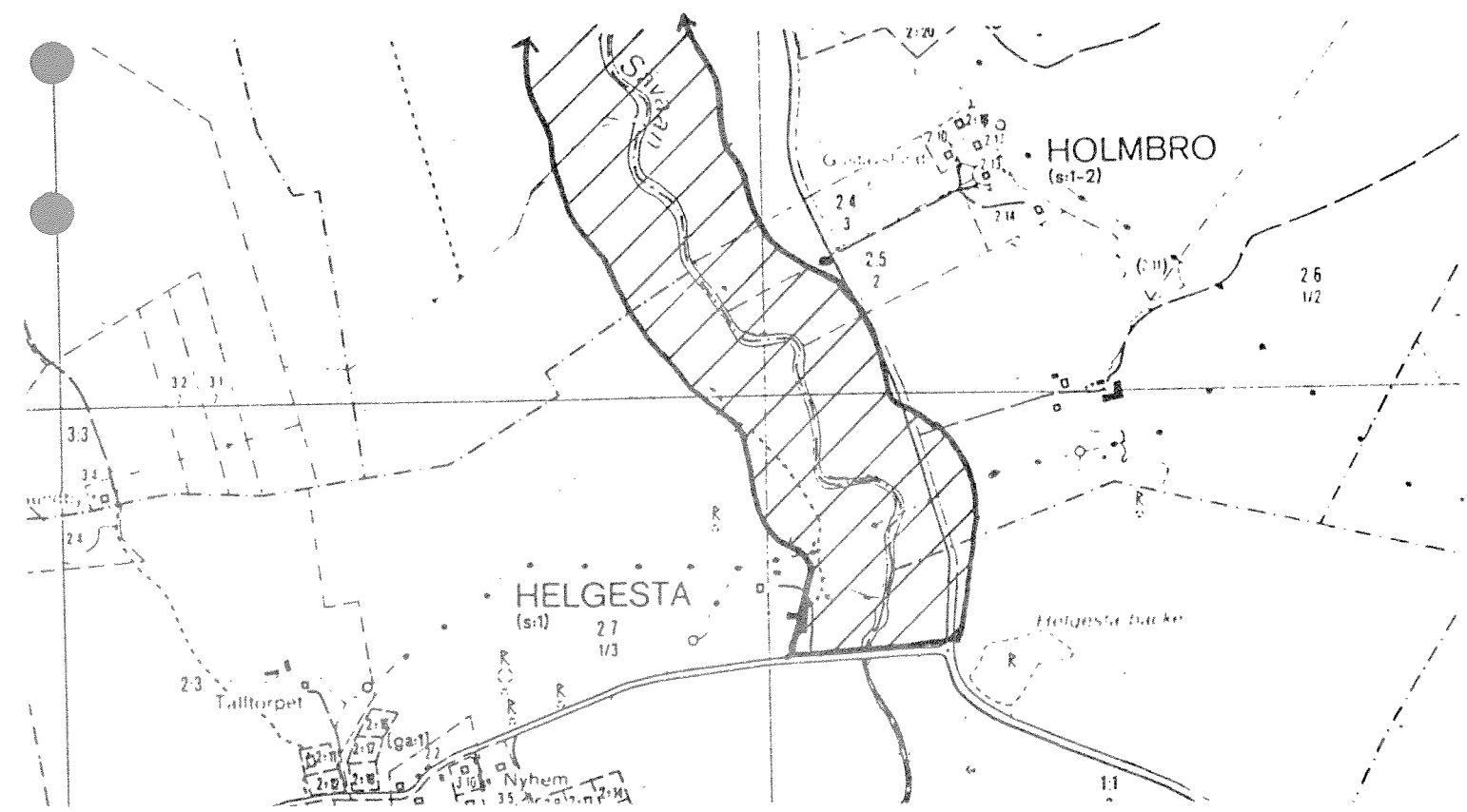
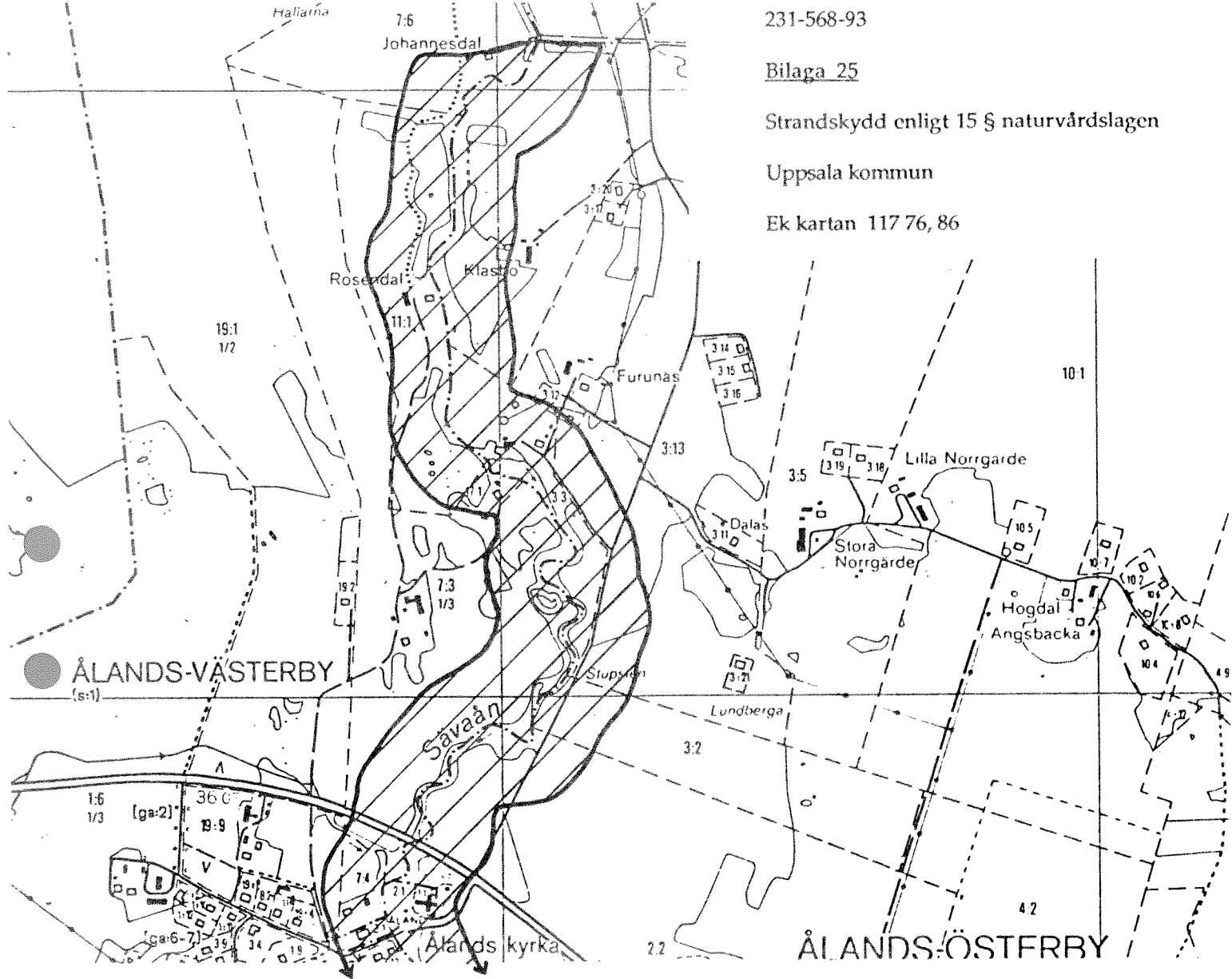
231-568-93

Bilaga 25

Strandskydd enligt 15 § naturvårdslagen

Uppsala kommun

Ek kartan 117 76, 86



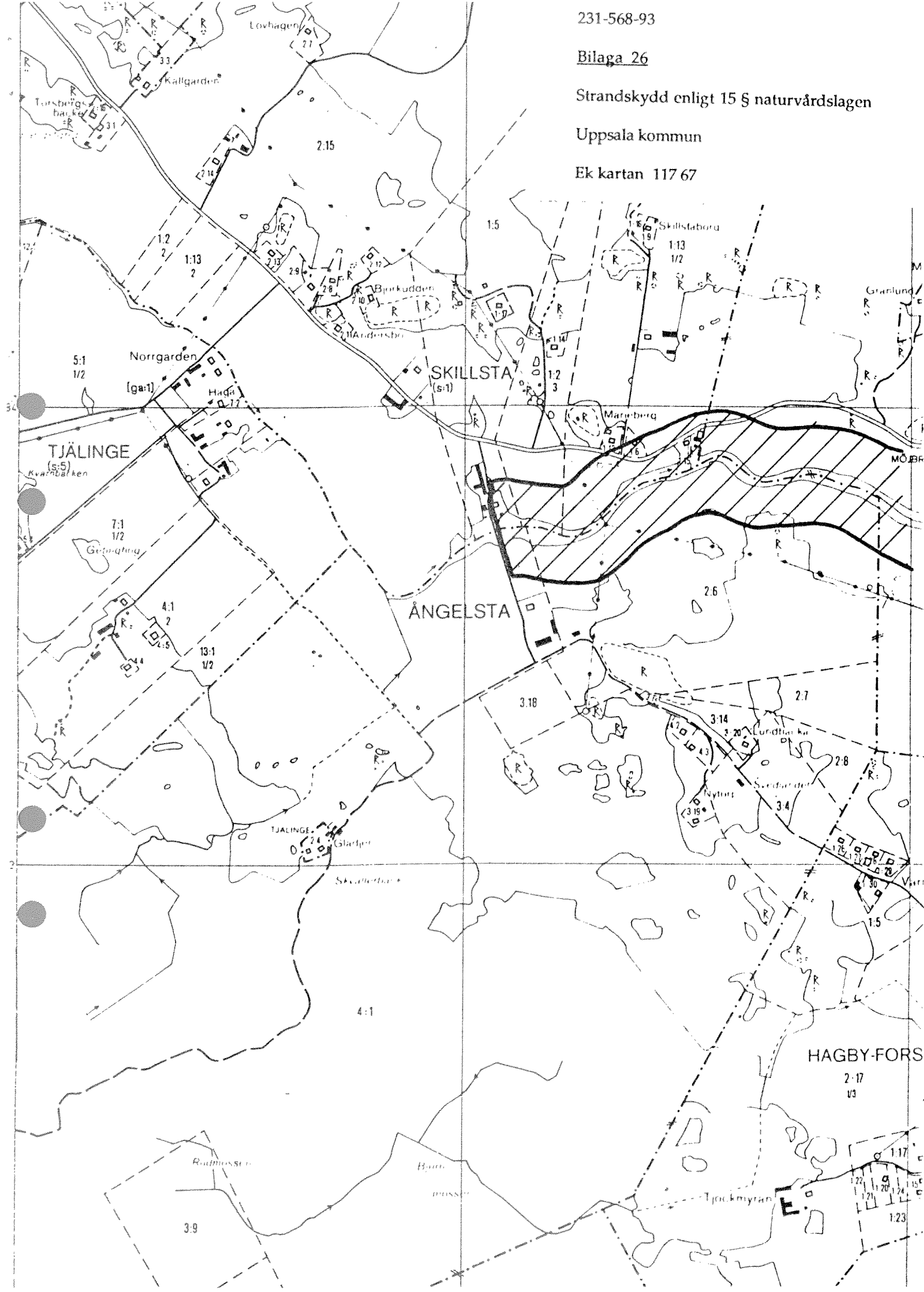
231-568-93

Bilaga 26

Strandskydd enligt 15 § naturvårdslagen

Uppsala kommun

Ek kartan 117 67



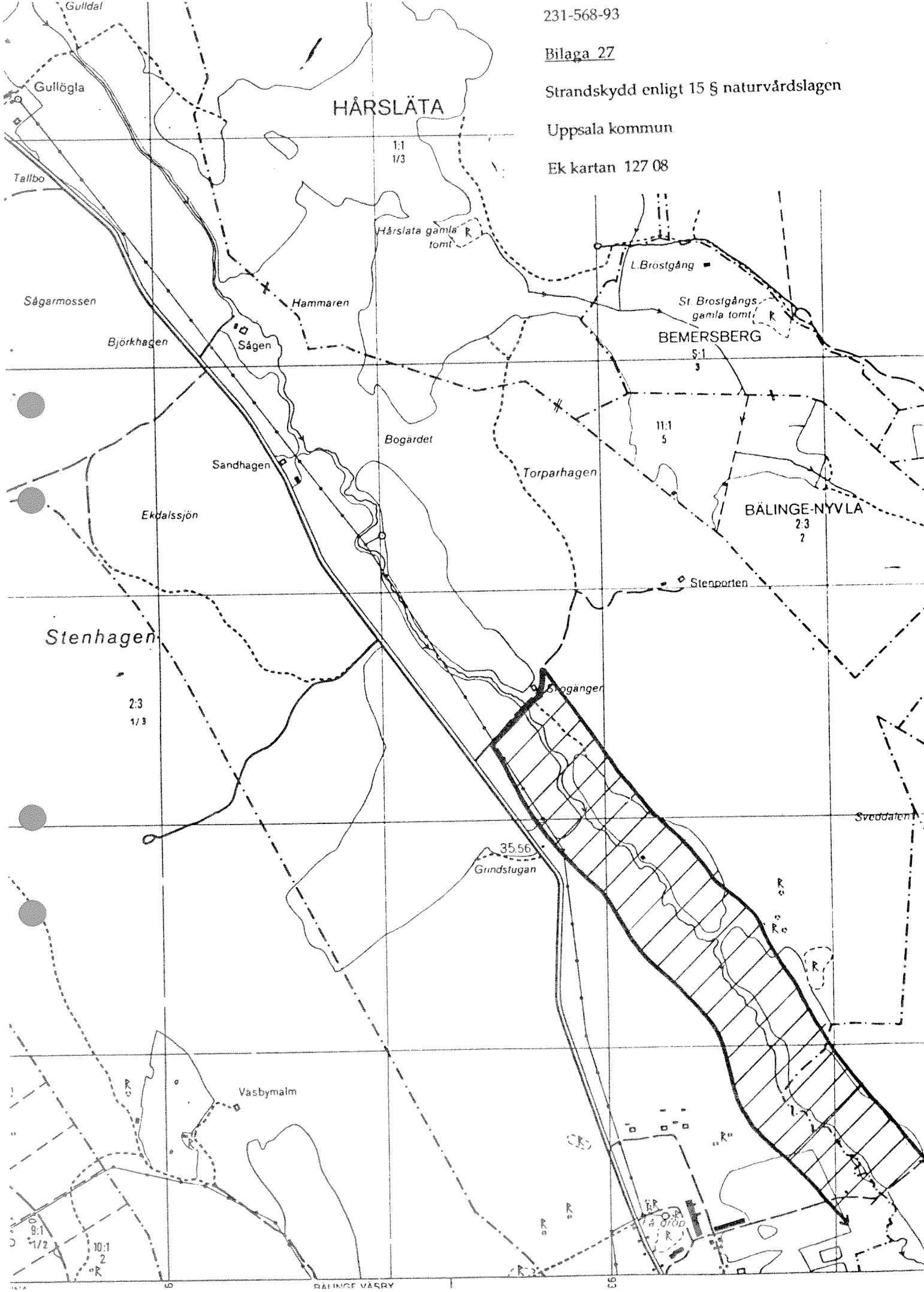
231-568-93

Bilaga 27

Strandskydd enligt 15 § naturvårdslagen

Uppsala kommun

Ek kartan 127 08



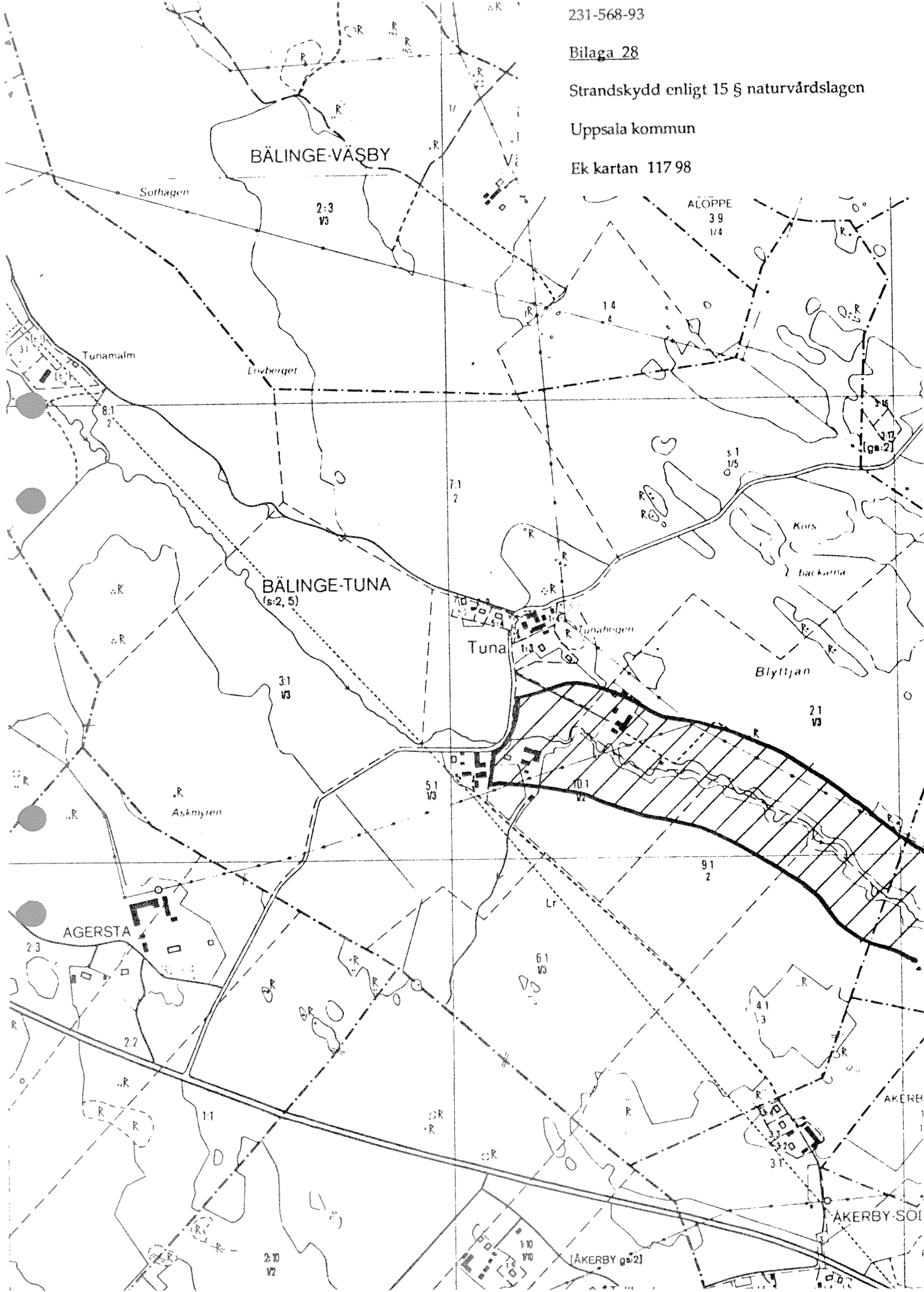
231-568-93

Bilaga 28

Strandskydd enligt 15 § naturvårdslagen

Uppsala kommun

Ek kartan 117 98



UPPSALA KOMMUN

Naturreservat namn	beslut	Strandskydd inom reservat
Kungshamn- Morga	1963-10-05	<i>300 m på land och i vatten</i>
Vårdsätra	1912-10-03	<i>100 m på land</i>
Vreta udd	1943-12-08	<i>300 m på land</i>
Kungsängen	1951-03-30	<i>300 m på land</i>
Nåntuna lund	1954-02-04	<i>300 m på land</i>
Djurgården	1967-11-03	<i>300 m på land</i>
Högstaåsen	1968-12-18	<i>100 m på land</i>
Fiby urskog	1966-12-28	<i>300 m i vatten</i>
Pansarudden	1988-02-26	<i>Inget strandskydd</i>
Herrgården	1990-01-26	<i>Inget strandskydd</i>