

Idrotts- och fritidsnämnden
Tjänsteskrivelse till Idrotts- och fritidsnämnden

Datum:
2019-12-13

Diarienummer:
IFN-2019-00224

Handläggare:
Maria Leopardi

Föreningsbidrag för framställning av orienteringskartor

Förslag till beslut

Idrotts- och fritidsnämnden beslutar

att bevilja ansökan från Uppsala orienteringsklubbers kartråd om föreningsbidrag för kartframställning för 2020 med 736 972 kronor, varav 220 000 kr ska användas till friskvårdsaktiviteten Hittaut,

att uppdra till förvaltningen att genomföra en översyn av kartbidraget med syfte att likställa hanteringen med övriga bidrag, och

att uppdra till förvaltningen att utreda i vilken omfattning kartbidraget används för kartframställning inom andra nämnders ansvarsområden.

Sammanfattning

Uppsala orienteringsklubbers kartråd har inkommit med en ansökan om föreningsbidrag på 736 972 kr för framställning av orienteringskartor under 2020, **bilaga 1**. Av bidraget ska 220 000 kronor användas särskilt för Hittaut, en friskvårdsaktivitet som vänder sig till allmänheten i Uppsala. Bidraget till orienteringskartor kan jämföras med lokalsubventionen som nämnden ger genom systemet med markeringsavgift och driftbidrag till föreningsdrivna anläggningar.

Ärendet

Uppsala orienteringsklubbers kartråd är en samverkansorganisation för orienteringsklubbar i Uppsala och svarar för att samordna klubbarnas framställning av orienteringskartor. Specialritade kartor är orienterarnas idrottsanläggningar som ägs och produceras av föreningarna med ekonomiskt

bidrag från idrotts- och fritidsnämnden. Bidraget till orienteringskartor kan jämföras med lokalsubventionen som nämnden ger genom systemet med markeringsavgift och driftbidrag till föreningsdrivna anläggningar. Av bidraget ska 220 000 kronor användas särskilt för Hittaut, en friskvårdsaktivitet som arrangeras av OK Linné och vänder sig till allmänheten i Uppsala. Fritidsvaneundersökningen 2018 visar att 11% av uppsalaborna, jämt fördelat i åldersgruppen 12 – 90 år deltagit i Hittaut.

Som underlag för ansökan, **bilaga 1**, bifogas en produktionsplan 2020 – 2022, **bilaga 2**. För 2020 är kostnaden för planens genomförande 818 858 kr.

Orienteringskartorna används även av verksamheter som ligger inom andra nämnders ansvarsområden. Skolkartor används i skolornas idrottsundervisning och även inom andra kommunala verksamheter, exempelvis räddningstjänsten används kartorna. Genom att orienteringskartorna dessutom finns tillgängliga för allmänheten på uppsala.se nyttjas de också för vandring, bärplockning och andra friluftaktiviteter i skog och mark.

Även om beslut om kartbidraget ligger inom förvaltningens delegation har nämnden tidigare, av särskilt intresse och i särskild ordning, beslutat om kartbidraget. Förvaltningens bedömning är att hanteringen kartbidraget behöver ses över med syfte att få en enhetlig hantering i samma system med övriga föreningsbidrag.

Bidraget ska inte användas för kartframställningen till O-ringen 2020 i Uppsala, som finansieras av arrangören, O-ringen AB.

Förvaltningen föreslår att nämnden beviljar ansökan från Uppsala orienteringsklubbers kartråd för 2020 med 736 972 kr.

Förvaltningen föreslås även under 2020 få i uppdrag från nämnden att genomföra en översyn av kartbidraget med syfte att likställa hanteringen med övriga bidrag samt att utreda i vilken omfattning kartbidraget används för kartframställning inom andra nämnders ansvarsområden.

Beredning

Beredningen av ärendet har gjorts av stadsbyggnadsförvaltningen, avdelningen idrott och fritid.

Ekonomiska konsekvenser

Kostnaden inryms i förvaltningens förslag till budget för 2020.

Beslutsunderlag

- Tjänsteskrivelse, daterad 13 december
- Bilaga 1. Ansökan om föreningsbidrag, daterad 31 oktober 2019

- Bilaga 2. 3-årsplan 2020 – 2022, Redovisning av kostnader för orienteringskartor

Idrotts- och fritidsnämnden

Mats Norrbom
Stadsbyggnadsdirektör

Uppsala 2019-10-31

Ansökan om föreningsbidrag för framställning av orienteringskartor

Uppsala Orienteringsklubbers Kartråd ansöker härmed om föreningsbidrag för att i egen regi producera orienteringskartor inom Uppsala Kommuns gränser.

- Kartorna ska användas för orienteringssporten
- Del av kartproduktionen ska kunna användas i skolans orienteringsundervisning
- Kartorna ska vara tillgängliga för allmänheten
- Produktionen kan vara nyproduktion eller revidering av äldre kartor
- Föreningarna inom Kartrådet äger upphovsrätten till kartorna

Till grund för ansökan bifogas en plan för kartframställning under perioden 2020-2022. För 2020 är kostnaden för planens genomförande 818 858 kr.

Av det som redovisas i planen ska 220 000 kr av det ansökta bidraget användas till verksamheten *Hitta Ut* som arrangeras av OK Linné.

Föreningarnas egen del i finansieringen av den planerade kartproduktionen är 81 886 kr.

Ansökt bidragsbelopp för år 2019 är **736 972** kronor.

Utbetalning av det sökta beloppet sker till:

Uppsala OL-allians
Org.nr 817606-1672

Bg 5227-4917

Mika Numminen (kassör)
Himmelsvägen 59
743 35 STORVRETA

Uppsala Orienteringsklubbers Kartråd



Christer Eriksson
Ordförande

PPSALA KOMMUNS KARTRÅD

Samarbetsorgan för orienteringskartor i Uppsala Kommun

Protokoll

Årsmöte i Uppsala OL-klubbars kartråd
2019-10-14, kl.18.30
i Rasbo IK:s klubbhus

Närvarande: Johan Ek-Larsson	OLGY IF
Christer Eriksson	OK Linné
Sören Eriksson	Länna IF
Thomas Kampf	Uppsala IF
Johan Ohlström	IF Thor
Andreas Persson	Rasbo IK
Från klubbarna: Anders Boström	OK Linné

§ 1 **Mötets öppnande.**

Ordförande hälsade alla välkomna och förklarade mötet öppnat.

§ 2 **Dagordning.**

Den föreslagna dagordningen godkändes.

§ 3 **Justeringsman**

Anders valdes till justeringsman.

§ 4 **Föregående mötesprotokoll.**

Föregående mötesprotokoll godkändes.

§ 5 **Val av sekreterare.**

Mötet beslutade omval av Thomas som sekreterare i 2 år.

§ 6 **Rapporter/information**

Niklas Aldén OK Linné är utsedd till Upplands kartkonsulent.

§ 7 **Fastställande av 3-årsplan för 2020-2022**

Se bilaga.

§ 8 **Genomförda/påbörjade kartprojekt 2019**

Följande projekt anmälades:

OK Linné:	Gottsunda sprintkarta	nyproduktion
	Uppsala tätort	HittaUt-projektet

IF Thor:	Ålandsdal	grundkarta
	Fiby	lätt revidering inför stafett-DM
	Järlåsa S	nyproduktion
	Järlåsa N	revidering

Länna IF	inget att rapportera	
OL-alliansen	Håga/Läbyvad (inom Nåsten) Lurbo Östra och Västra Uppsala	nyritning nyritning nya höjdkurvor
UIF	Lunsen Högstaåsen	revidering grundkarta
Rasbo	Skyttorp Gävsta Rasbo	nyritning sprint + MTB-karta revidering
OLGY	Salabacke sprint	nyritning

§ 9 Planerade kartprojekt 2019

IF Thor:	Järlåsa S	nyproduktion
Länna IF:	Viskogren Kopphagen	lätt revidering revidering
UIF:	Högstaåsen	grundkarta ev. revidering
OK Linné:	Vänge Öst Hittaut	nyritning revidering
Alliansen:	Röbo Stabby Fåfängorna (Lindbacken)	nyritning nyritning nyritning

§ 10 Adresslista

Inga ändringar

§ 11 Övriga frågor.

- Inför nästa kartrådsmöte beslutades att Christer, Johan och Thomas ansvarar för beredning av inskickat underlag på möte den 27/1, kl 18.00 hos Johan. Underlag för rätt bidragsfördelning i form av offerter, fakturor och kartor inlämnas till sekreteraren senast 20/1.
- Mötet beslutade att Karträdet ansvarar för beställning och fördelning av kartdata från Uppsala kommun.

§ 12 Nästa möte.

Beslutades till 2020-02-10, kl. 18.30 i Länna IF:s klubbhus. Då ska bland annat verksamheten för 2020 beslutas och fördelning av 2020 års kartbidrag ske.

§ 13 Avslutning.

Mötet avslutades 20.15.

Vid tangentbordet
Thomas Kampf
Sekreterare i karträdet

Justering
Anders Boström
Gästledamot

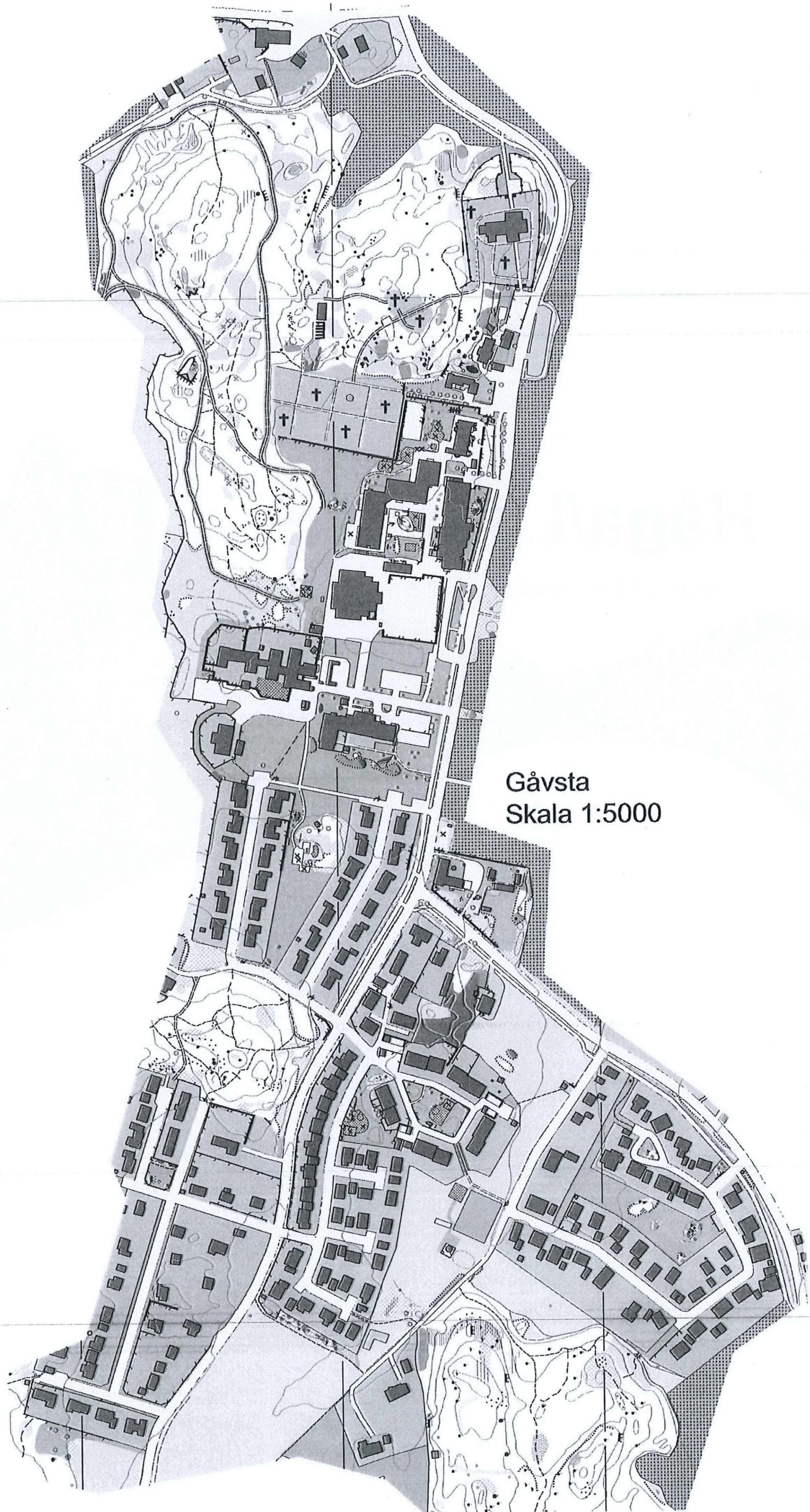
UPPSALA OL-KLUBBARS KARTRÅD 2019

ADRESSLISTA

OK Linné (Uppsala OL-allians)	Bg 5732-0954	Christer Eriksson (ordförande)	Granitvägen 16D 752 43 Uppsala 018/503624 M. 070/3986190 b.christer-eriksson@telia.com
Länna IF	Bg 324-0769	Sören Eriksson	Krokvägen 5 740 11 Länna M. 076-1178455 Soren.e-son@telia.com
OLGY IF	Bg 850-6701	Gunilla Svärd	Grågåsvägen 4B 756 51 Uppsala gunilla@olgy.se
Rasbo IK	Pg 841326-2	Leonard Jansson	Sämjesta 37 755 96 Uppsala Tel 018/368076 M. 0701131431 leonard.jansson@gmail.com
IF Thor	Bg 5450-2117	Johan Ohlström	Snoavägen 15 743 64 Björklinge 018-127242 M. 070/6187242 johan.ohlstrom@yahoo.se
Uppsala IF	Bg 816-3081	Thomas Kampf (sekreterare)	Gläntvägen 13B 757 56 Uppsala M. 0760-487007 thomaskampf.uppsala@gmail.com

Övriga kontakter:

Uppsala OL-allians	Bg 5227-4917	Mika Numminen (kassör) Himmelsvägen 59 743 35 Storvreta 070-204 00 47 mika@numminen.se
		Yngve Ekeberg (kartförsäljning) Hesselmans väg 32 752 63 Uppsala 018-46 27 76 yngveekeberg@gmail.com



Gävsta
Skala 1:5000

Håga/Läbyvad

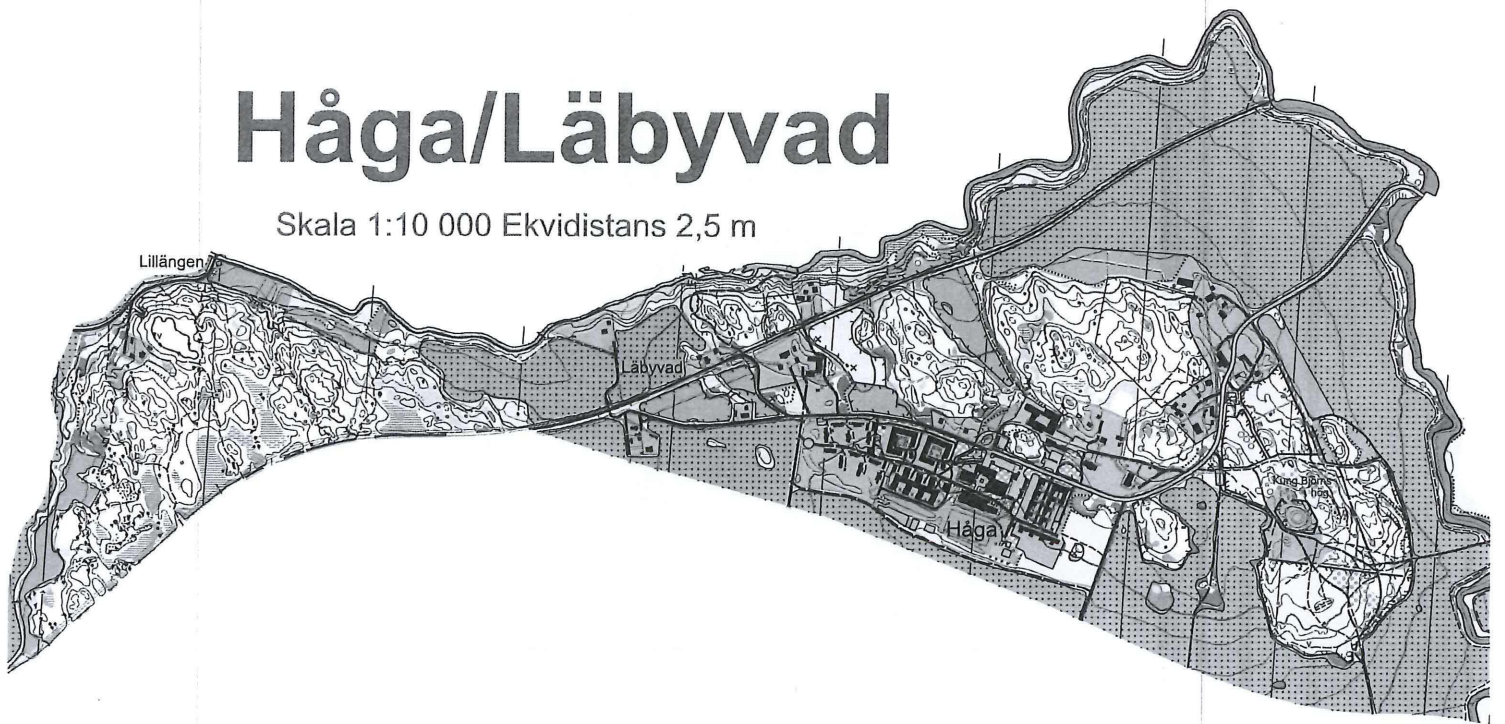
Skala 1:10 000 Ekvidistans 2,5 m

Lillängen

Läbyvad

Håga

Utskrift Cartwrite



Uppsala Kommun Orienteringsklubbarnas Kartråd

3-årsplan 2020-2022

Beräknade kostnader för framställning av orienteringskartor i Uppsala Kommun:

Klubb	Karta	Km ²	Produktion	Tid/ km ²	2020	Kostnad	2021	Kostnad	2022	Kostnad
					Åtgärd		Åtgärd		Åtgärd	
IF Thor										
Jumkil V		11,3	Nyritning	40						
Fiby			Tryckning							
Järlåsa		11	Nyritning	40	D, E	164 908	D			
Åland		22,7	Nyritning	40				D,F	152 800	
Vittinge		32	Nyritning	40			C	128 000	D	100 000
Summa:						164 908		128 000		252 800
Länna IF										
Vikskogen			Rev inför medeln			3 000				
Nordansjö			Rev inför DM					3 000		
Kopphagen	2,1		Nyritning		C,D,F	33 000				
Summa:						36 000		3 000		0
OK Linné										
Lagga		6	Nyritning	50			C,D,F	126 000	E	10 000
Vänge Öst		7	Nyritning	50	C,D,F	147 000	E	10 000		
Ekdalen		10	Revidering	50			C,D	25 000		
Östfora		10	Nyritning	50					C,D,F	210 000
Hittaut			Revidering		D,E,F	220 000	D,E,F	220 000	D,E,F	220 000
Summa:						367 000		381 000		440 000
Uppsala OL-										
Stenhagen		6	Revidering	37,5			C,D,F	90 000		
Östra Nästen		4,3	Nyritning	50						
Färfångarna		3	Nyritning	50	C,D,F	60 000				
Stabby		0,8		37,5	D	10 000				
Röbo		1,5	Nyritning	37,5	D	10 000				
Uppsala Östra		30,7			C					
Uppsala Västra		10			C	22 150				
Storvreta		6		37,5			CD	100 000		
Fjällnora		15		50					CD	150 000
Byte av kartnorm		27				10 000				
Summa:						112 150		190 000		150 000
Rasbo IK										
Gävstabladet		8,2			C	32 800	D,F	147 600		
Summa:						32 800		147 600		
OLGY IF										
Summa:										
Upsala IF										
Högstaåsen		7,6	Nyritning		C, D	106 000	D,F	70 000		
Lunsen		15,7	Revidering				D,F	113 000	D,F	169 000
Summa:						106 000	6,3	183 000	9,4	169 000
Totalt:		248				818 858		1 032 600		1 044 800

C: grundmaterial

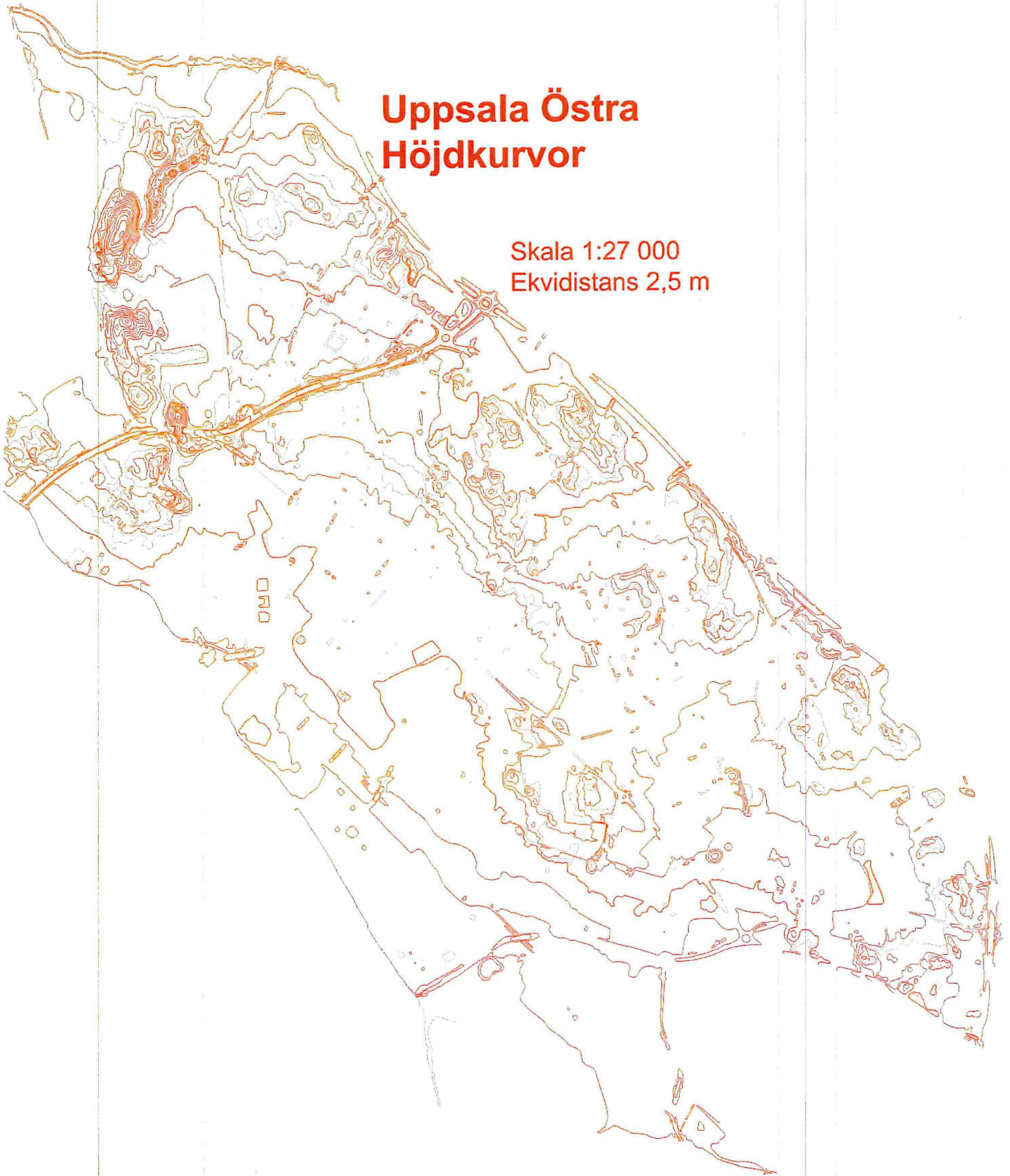
D: fältarbete + digitalisering

E: tryckning


F: kontroll

Uppsala Östra Höjdkurvor

Skala 1:27 000
Ekvidistans 2,5 m

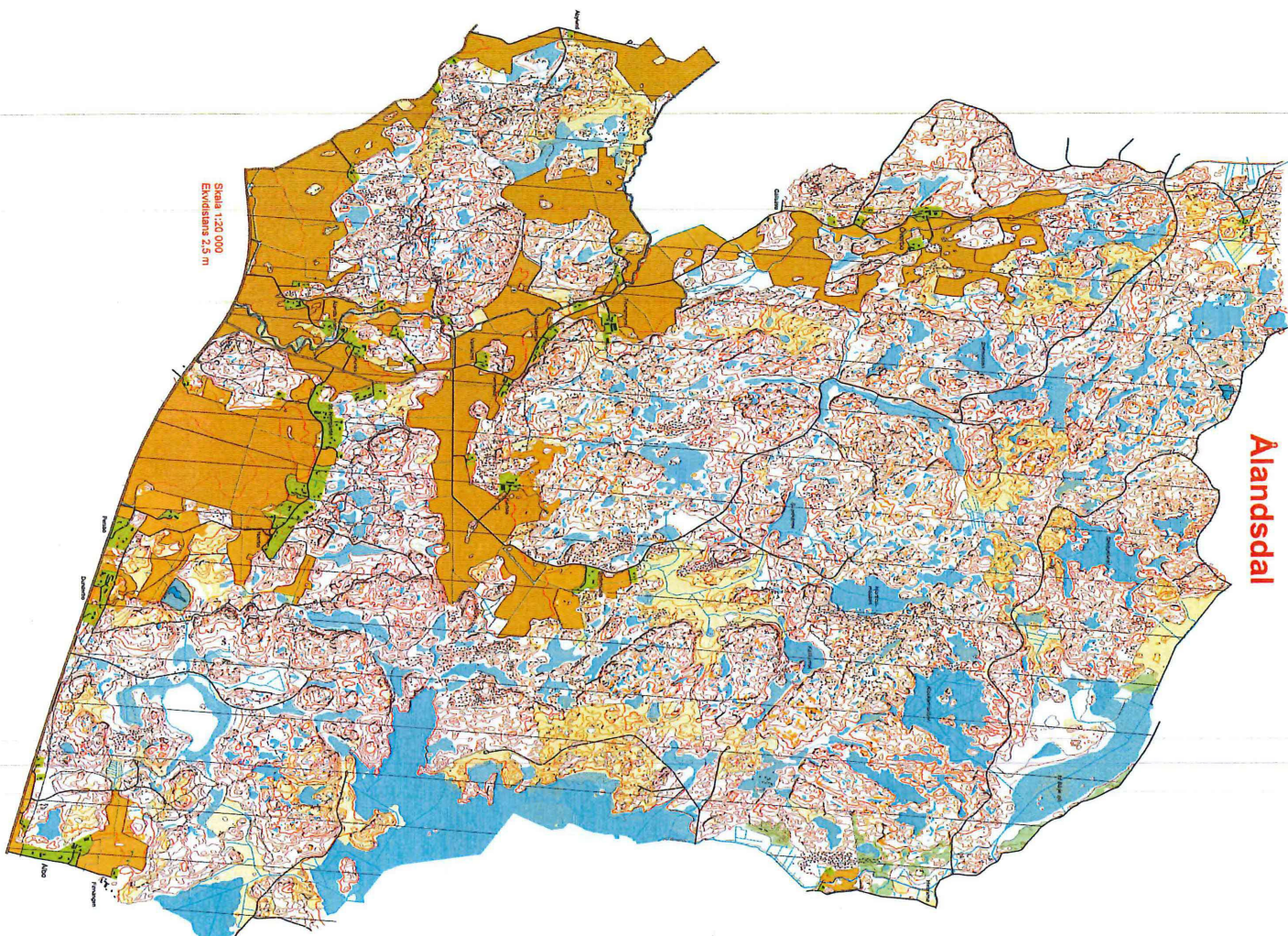


Järlåsa S

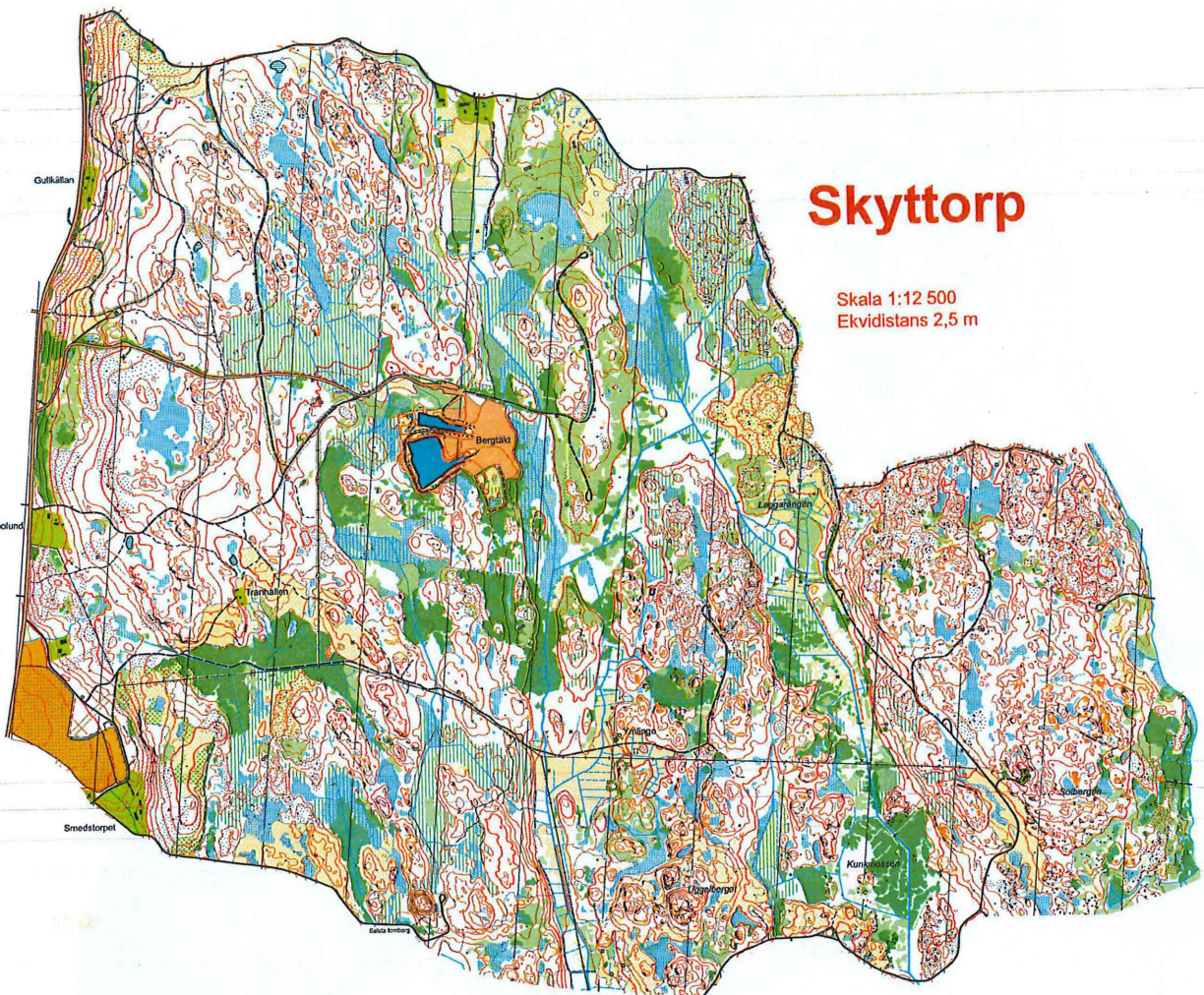


Skala 1:7500
Ekvidistans 2,5 m

Alandsdal



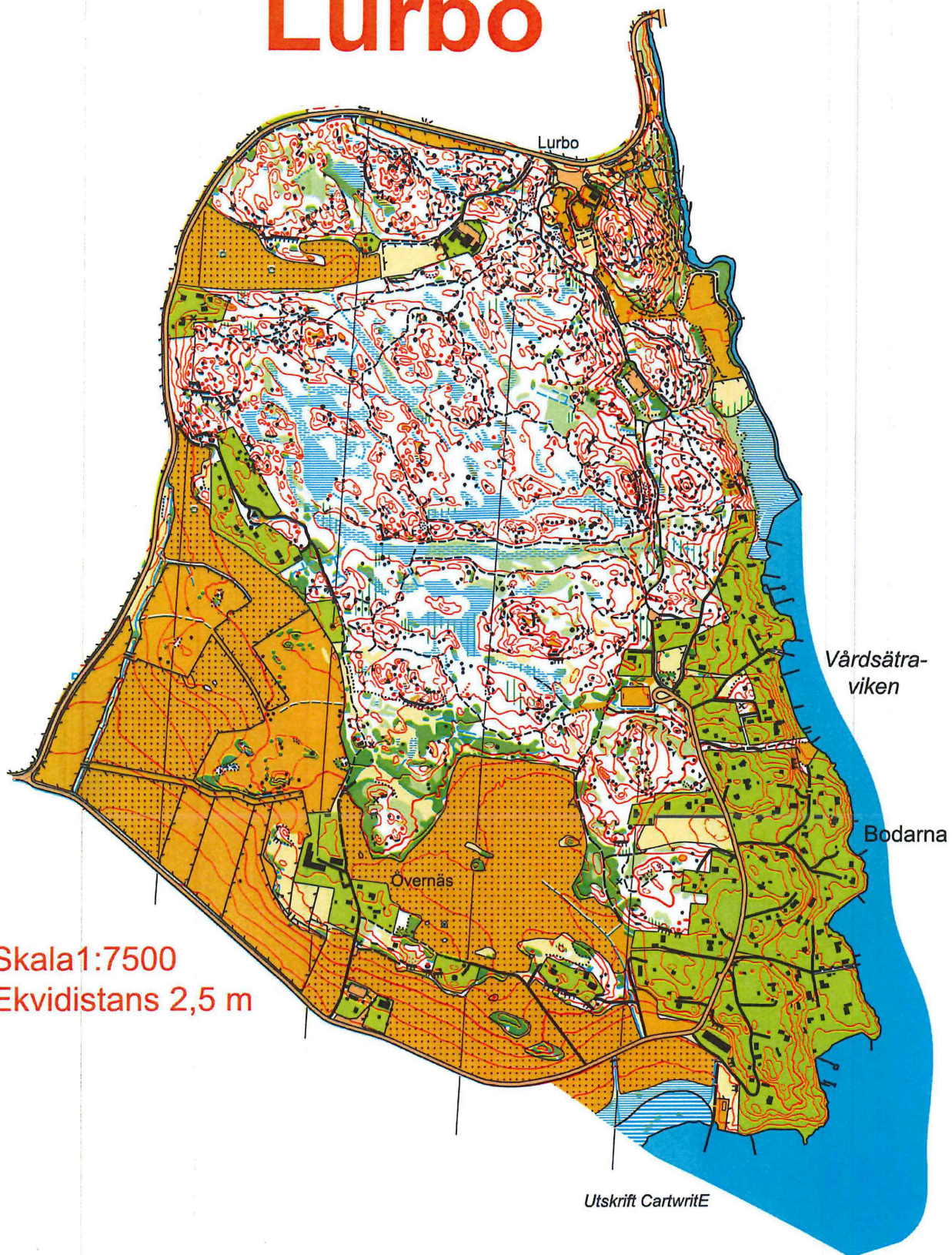
Skala 1:20 000
Etvæddens 2,5 m



Skyttorp

Skala 1:12 500
Ekvidistans 2,5 m

Lurbo

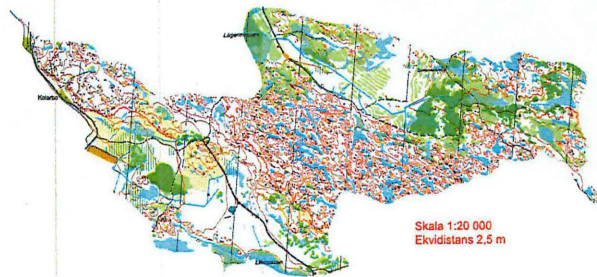


Skala 1:7500
Ekvidistans 2,5 m

Utskrift CartwritE



Lunsen



Skala 1:20 000
Ekvidistans 2,5 m

Gottsunda

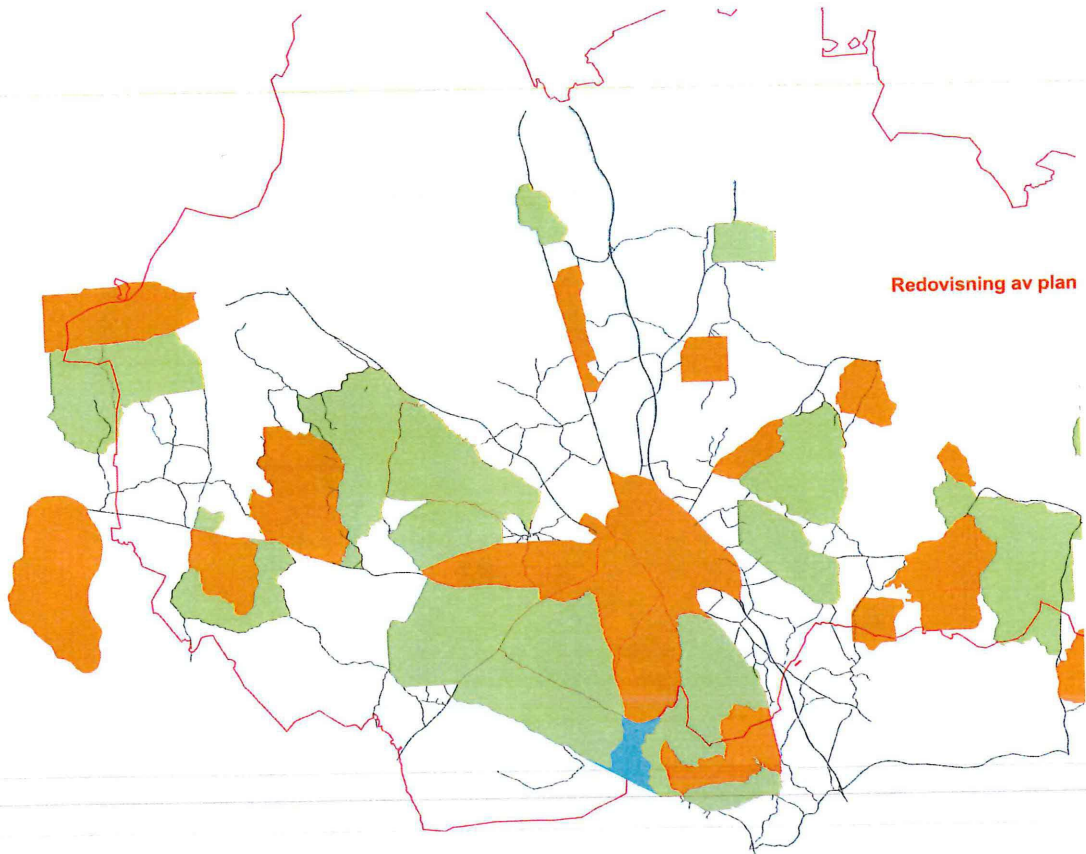
Skala 1:5 000



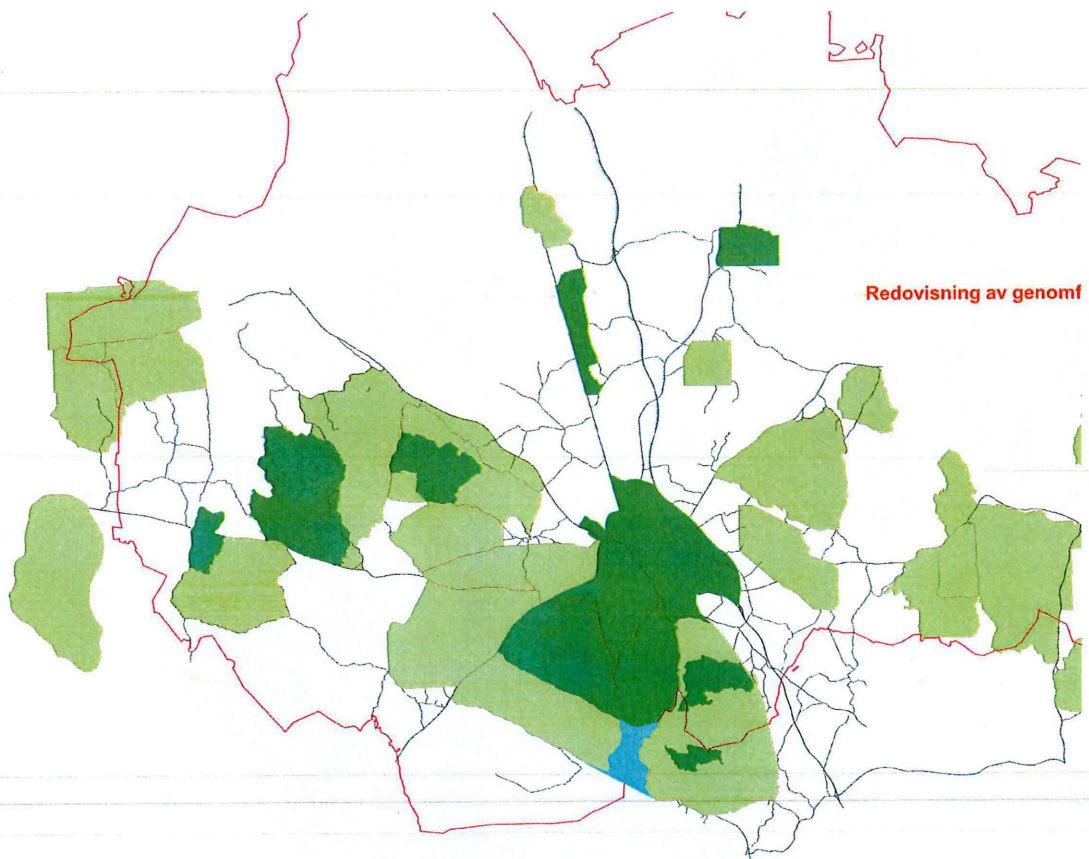
SALA BACKE
Skala 1:7500
Ekvidistans 2,5 m



planerade projekt kommande år

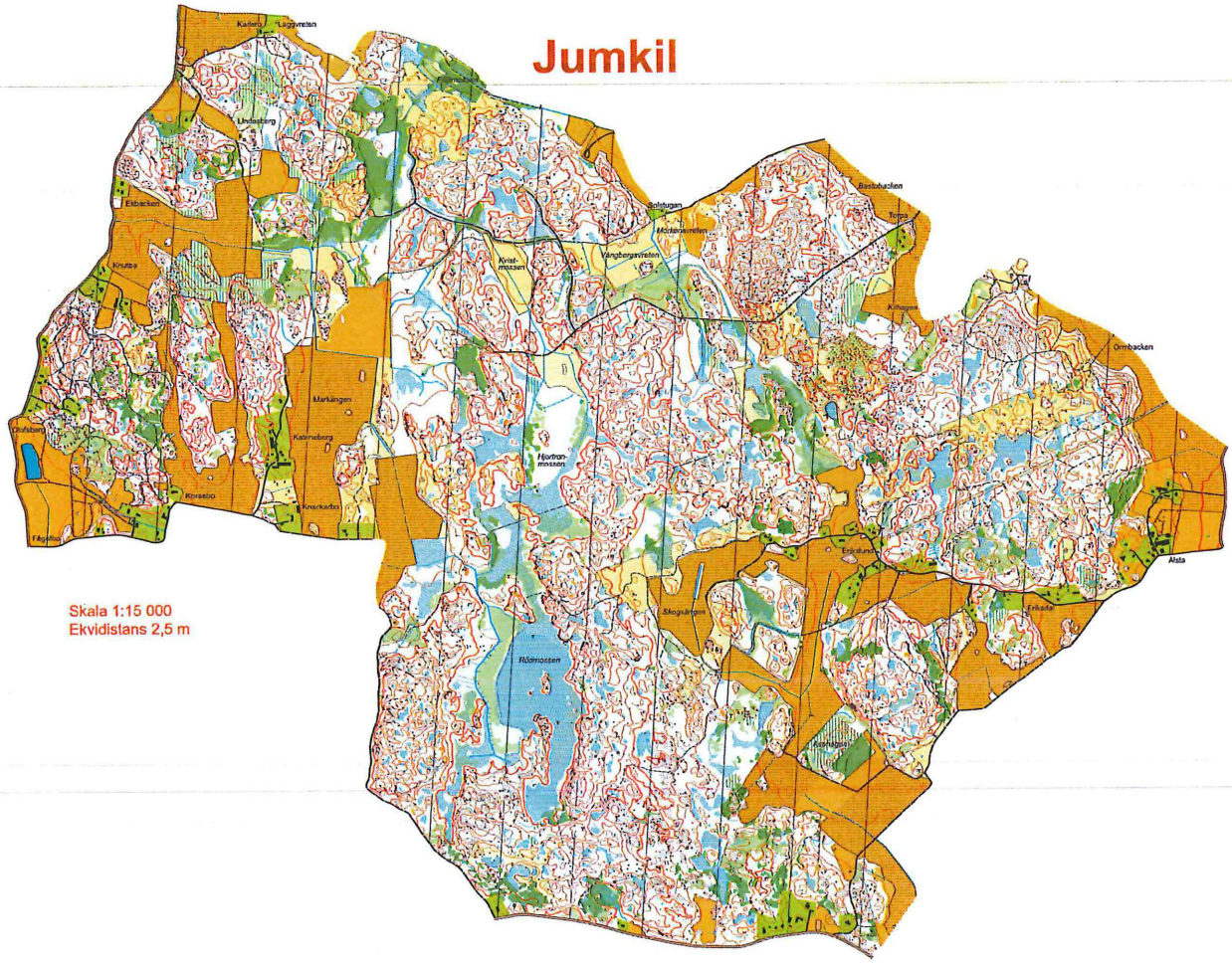


Redovisning av plan



Redovisning av genomf

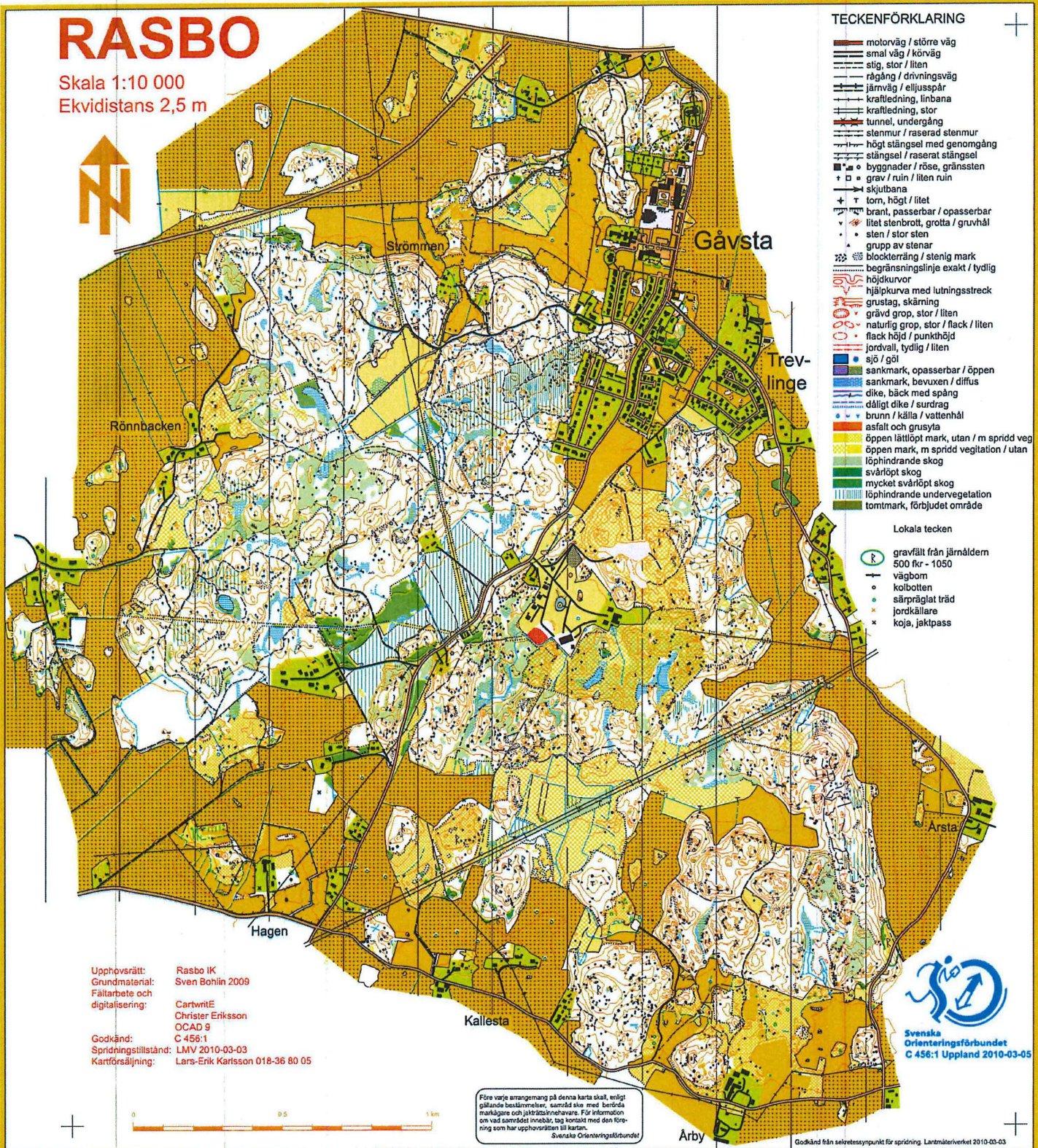
Jumkil



Skala 1:15 000
Ekvidians 2,5 m

RASBO

Skala 1:10 000
Ekvidistans 2,5 m



TECKENFÖRKLARING

- motorväg / större väg
- smal väg / körväg
- stig, stor / liten
- rågång / drivningsväg
- järnväg / elljusspår
- kraftledning, linbana
- kraftledning, stor
- tunnel, undergång
- stenmur / raserad stenmur
- högt stängsel med genomgång
- stängsel / raserat stängsel
- byggnader / röse, gränssten
- grav / ruin / liten ruin
- skjutbana
- + T tom, högt / litet
- brant, passerbar / opasserbar
- liten stenbrott, grota / gruvhål
- sten / stor sten
- grupp av stenar
- blockterräng / stenig mark
- begränsningslinje exakt / tydlig
- höjdkurvor
- hjälpkurva med lutningsstreck
- grustag, skärning
- grävd grop, stor / liten
- naturlig grop, stor / flack / liten
- flack höjd / punkthöjd
- Jordvall, tydlig / liten
- sjö / göl
- sankmark, opasserbar / öppen
- sankmark, beväxten / diffus
- dike, bäck med spång
- dåligt dike / surdrag
- brunn / källa / vattenhål
- asfalt och grusyta
- öppen lättlöpt mark, utan / m spridd veg
- öppen mark, m spridd vegetation / utan
- löphindrande skog
- svårlopt skog
- mycket svårlopt skog
- löphindrande undervegetation
- tomtmark, förbjudet område

Lokala tecken

- gravfält från järnåldern 500 fkr - 1050
- vägbom
- kolbotten
- särpräglad träd
- jordkällare
- koja, jaktpass

Upphövsrätt: Rasbo IK
Grundmaterial: Sven Bohlin 2009
Fältarbete och digitalisering: Cartwrite
Christer Eriksson
OCAD 9
C 456:1
Godkänd: LMV 2010-03-03
Spridningstillstånd: Lars-Erik Karlsson 018-36 80 05
Kartförsäljning:



Före varje arrangemang på denna karta skall, enligt gällande bestämmelser, samråd ske med berörda markägare och jaktställanshavare. För information om vad samrådet innebär, tag kontakt med den förening som har upphövsrätt till kartan.
Svenska Orienteringsförbundet



Svenska Orienteringsförbundet
C 456:1 Uppland 2010-03-05

Godkänd från sekretessynpunkt för spridning. Lantmäterverket 2010-03-03

Skala 1:12 500

