

KOPIANS LIKHET MED ORIGINAL
BETYGAR
Agneta Forsström
AGNETA FORSSTRÖM
PLANTEKNIKER

PLANBESTÄMMELSER

Följande gäller inom områden med nedanstående beteckningar. Där beteckning saknas gäller bestämmelsen inom hela planområdet. Endast angiven användning och utformning är tillåten.

- GRÄNSBETECKNINGAR**
- Linje belägen 3m utanför planområdet
 - - - Användningsgräns
 - Egenskapsgräns
 - * * * Utgående gräns

- ANVÄNDNING AV MARK**
- Allmänna platser
 - HUVUDGATA Trafik mellan områden
 - LOKALGATA Lokaltrafik

- Kvartersmark**
- E Tekniska anläggningar
 - HK Handel och kontor

- BEGRÄNSNINGAR AV MARKENS BEBYGGANDE**
- Marken får inte bebyggas

- MARKENS ANORDNANDE**
- In-och utfart
 - ⊙ In-och utfart får inte anordnas. Tvärstreck markerar förbudets slut

- Utformning**
- ◊ 0.0 Högsta byggnadshöjd i meter

ADMINISTRATIVA BESTÄMMELSER
Genomförandetiden är 5 år från den dag planen vunnit laga kraft

UPPLYSNINGAR

- Planhandlingen består av:
- plankarta med bestämmelser
- planbeskrivning
- genomförandebeskrivning

ANTAGANDEHANDLING

- består av:
- planhandling -utlåtande
- samrådslista

ANTAGEN AV BN 1993-07-22 LAGA KRAFT 1993-08-14

Planen är upprättad enligt reglerna för enkelt planförfarande

Koordinatsystem: Uppsala lokala system i plan
Underlag: Primärkarta
Upprättad i april 1993

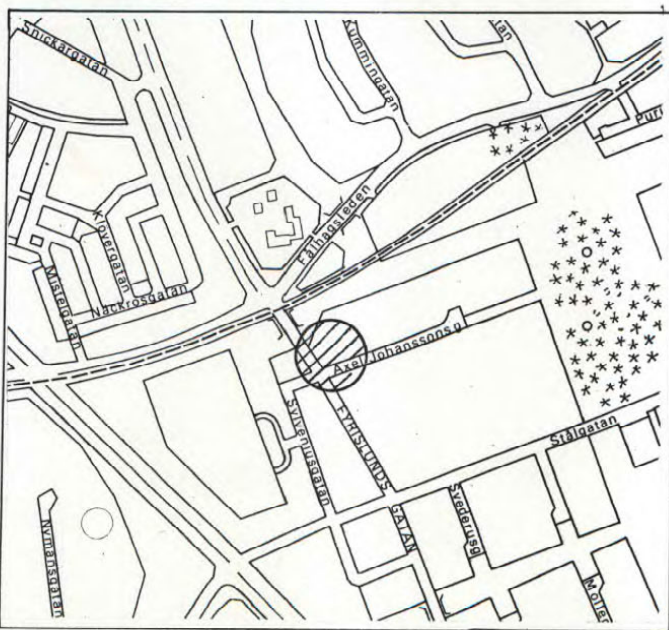
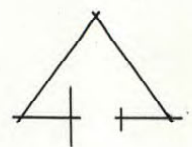
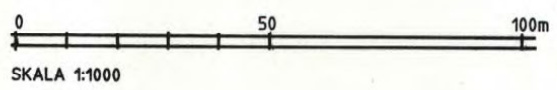
DETALJPLAN FÖR Dp 96 Z

KORSNINGEN FYRISLUNDSGATAN —
AXEL JOHANSSONS GATA
ÅRSTA

UPPSALA KOMMUN
UPPRÄTTAD I MAJ 1993. REVIDERAD I JULI 1993

Stig Ahlgren
STIG AHLGREN
BYGGLOVARKITEKT

Agneta Forsström
AGNETA FORSSTRÖM
PLANTEKNIKER



0380 - P93/32

ORIENTERINGSKARTA
1:10000