

Koordinatsystem: Uppsala lokala i plan

Underlag: Primärkartan

Upprättad i juli 2001




Kopians likhet med
originalet betygar:

Carin Tideman

PLANBESTÄMMELSER

Följande gäller inom områden med nedanstående beteckningar
Där beteckning saknas gäller bestämmelsen inom hela planområdet.
Endast angiven användning och utformning är tillåten.

GRÄNSBETECKNINGAR


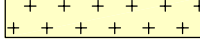
-  Linje belägen 3m utanför planområdet
-  Användningsgräns
-  Egenskapsgräns

ANVÄNDNING AV MARK

Kvartersmark

-  **B** Bostäder

BEGRENSNING AV MARKENS BEBYGGANDE

-  Marken får inte bebyggas
-  Marken får endast bebyggas med uthus/carport
- U** Marken ska vara tillgänglig för allmänna ledningar

ADMINISTRATIVA BESTÄMMELSER

Genomförandetiden är 5 år från den dag planen vunnit laga kraft

UPPLYSNINGAR

Plan- och genomförandebeskrivningen ger anvisningar om planens genomförande

Planhandlingen består av:

- plankarta med bestämmelser
- plan- och genomförandebeskrivning

ANTAGANDEHANDLING

består av:

- planhandling
- utlåtande

Planen är upprättad enligt reglerna för ENKELT PLANFÖRFARANDE

Antagen av BN 2001-10-02

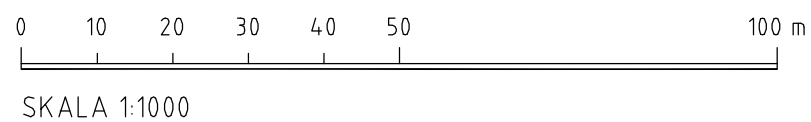
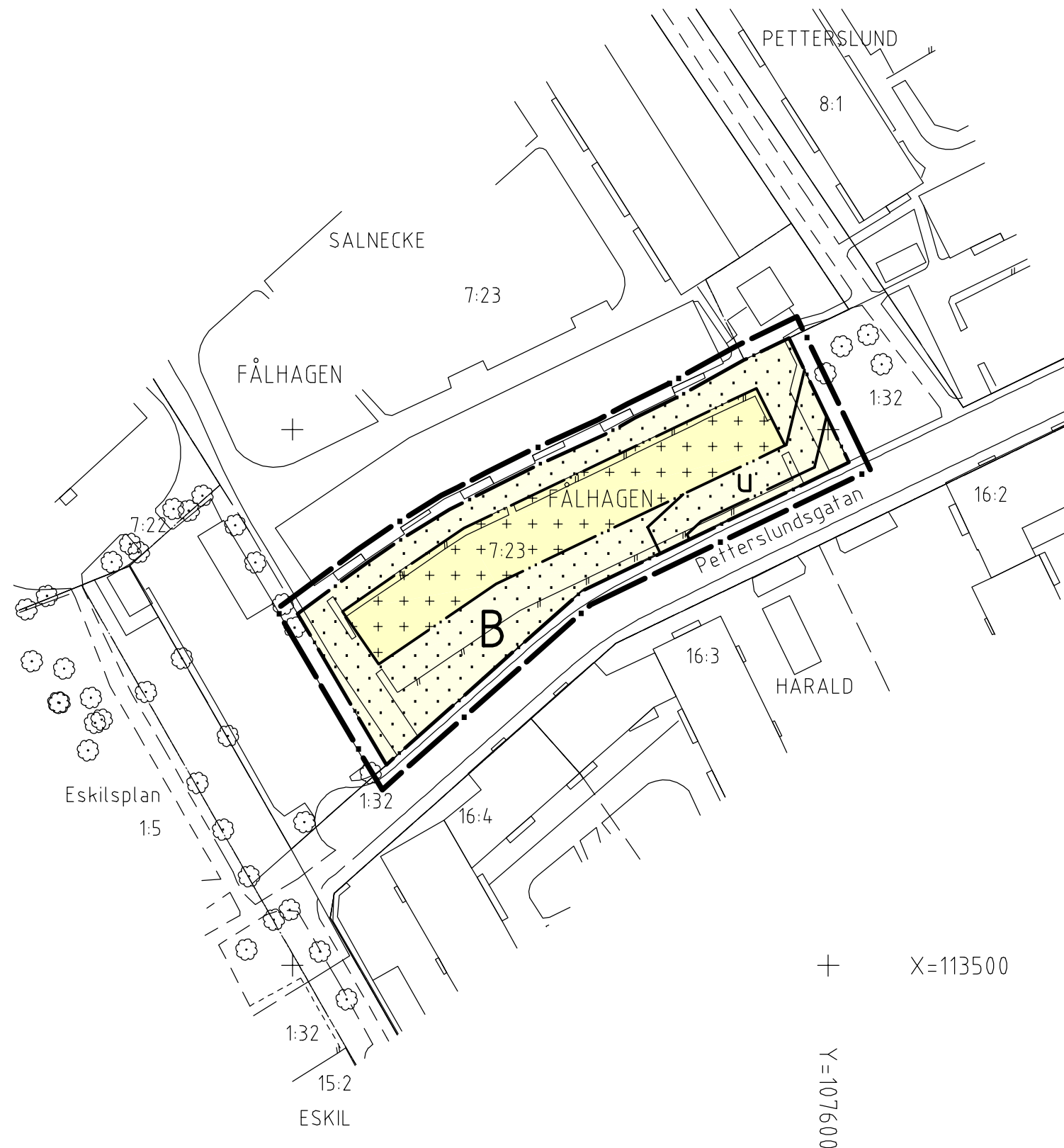
Laga kraft 2001-10-30

Detaljplan för del av kv SALNECKE

Uppsala kommun

01/20048

Upprättad i augusti 2001, reviderad i september 2001



Björn Ringström
planchef

Carin Tideman
plantekniker

0380-P2001/61