

TILLHÖR KOMMUNFULLMÄKTIGES BESLUT
MED ANTAGANDE DEN 19 MAJ 1964, § 37
DNR 77/84-300

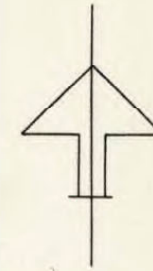
EINAR WAERNULF
ORDF.

ATT LÄNSSTYRELSEN I UPPSALA LÄN DEN 17 MAJ
1965 FASTSTÄLLT Å DENNA KARTA ANGIVNA FÖR-
SLAG TILL UTVIDGNING AV BYGGNADSPLENEN FÖR
FRITIDSOMRÅDET HÄGGEBY (FASTIGHETERNA
HÄGGEBY 2³, 2⁵ OCH 2⁶) I SKUTTUNGE SOCKEN,
BÄLINGE KOMMUN;
BETYGAR UPPSALA SLOTT I LANDSKANSLIET SOM
OVAN

PÅ TJÄNSTENS VÄGNAR:

N. Söderberg
NILS SÖDERBERG

TILLHÖR KUNGL. MAJ:TS BESLUT DEN 15 OKTOBER 1965.



FÖRSLAG TILL UTVIDGNING AV
BYGGNADSPLENEN FÖR FRITIDSOMRÅDET
HÄGGEBY (HÄGGEBY 2³, 2⁵ OCH 2⁶)
I SKUTTUNGE SOCKEN, BÄLINGE KOMMUN
UPPSALA LÄN
UPPRÄTTAT I OKTOBER 1963
INOM LBF AV

ARNE BJÖRNER
ARK. SAR

CURT EDLING
STADSPLANEING.

BETECKNINGAR:

BYGGNADSPLENKARTA

A. GRÄNSBETECKNINGAR

- BYGGNADSPLENGRÄNS (BEL 3 METER UTANFÖR DET OMRÅDE FASTSTÄLLESEN AVSER)
- GÄLLANDE OMRÅDES- OCH BESTÄMMELEGRÄNS
- VÄG- BYGGNADSMARKS- OCH ANNAN OMRÅDESGRÄNS
- BESTÄMMELEGRÄNS
- GRÄNSLINJER EJ AVSEDDA ATT FASTSTÄLLAS

B. OMRÅDESBETECKNINGAR

ALLMÄN PLATS

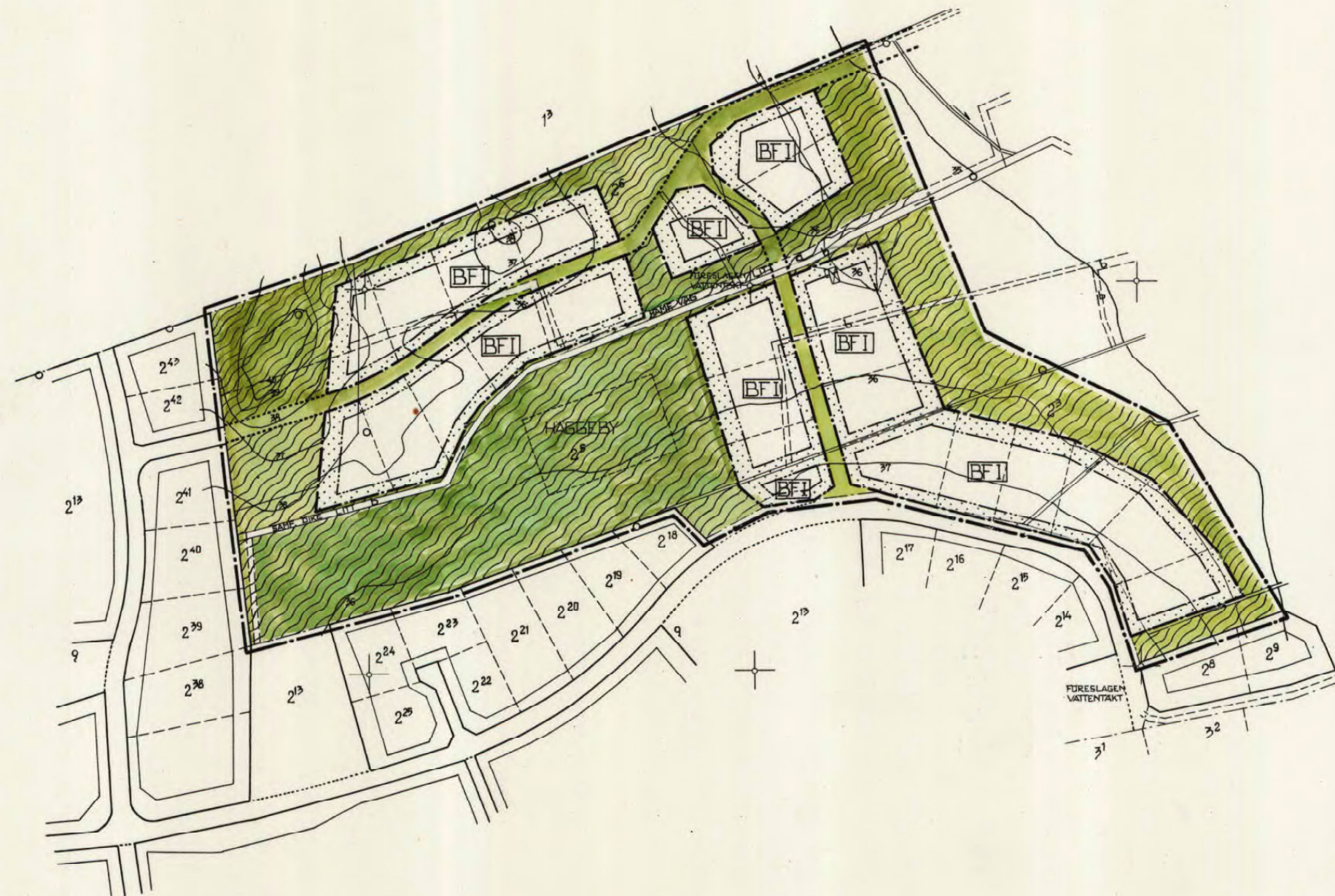
- VÄRMARK
- ▨ PARK ELLER PLANTERING

BYGGNADSMARK

- BF OMRÅDE FÖR BOSTADSANDAMÅL, FRISTÄENDE HUS

C. ÖVRIGA BETECKNINGAR


- MARK SOM ICKE FÅR BEBYGGAS
- I ANTAL VÅNINGAR



GRUNDKARTA UPPRÄTTAD GENOM LBF:8
LANTMATERIADELNING ÅR 1963 AV

STEN AHLBERG
LANTMÄTARE

BENGT DANIELESON
INGENJÖR



SKALA 1:2000

LBF: 21-21-030-23-003-001

TILLHÖR KOMMUNFULLMÄKTIGES BESLUT
MED ANTAGANDE DEN 19 MAJ 1964, § 37
DNR 77/84-900

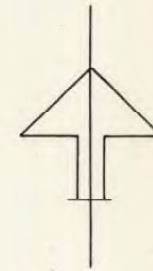
EINAR WAERNHUF
ORDF.

ATT LÄNSSTYRELSEN I UPPSALA LÄN DEN 17 MAJ
1965 FASTSTÄLLT Å DENNA KARTA ANGIVNA FÖR-
SLAG TILL UTVIDGNING AV BYGGNADSPLENEN FÖR
FRITIDSOMRÅDET HÄGGEBY (FASTIGHETERNA
HÄGGEBY 2³, 2⁵ OCH 2⁶) I SKUTTUNGE SOCKEN,
BÄLINGE KOMMUN;
BETYGAR UPPSALA SLOTT I LANDSKANSLIET SOM
OVAN

PÅ TJÄNSTENS VÄGNAR:

Nils Söderberg
NILS SÖDERBERG

TILLHÖR KUNGL. MAJ:TS BESLUT DEN 15 OKTOBER 1965.



FÖRSLAG TILL UTVIDGNING AV
BYGGNADSPLENEN FÖR FRITIDSOMRÅDET
HÄGGEBY (HÄGGEBY 2³, 2⁵ OCH 2⁶)
I SKUTTUNGE SOCKEN, BÄLINGE KOMMUN
UPPSALA LÄN
UPPRÄTTAT I OKTOBER 1963
INOM LBF AV

ARNE BJÖRNER
ARK. SÄR.

CURT EDLING
STADSPLANEING.

BETECKNINGAR:

BYGGNADSPLENKARTA

A. GRÄNSBETECKNINGAR

- BYGGNADSPLENGRÄNS (BEL 3 METER UTANFÖR DET OMRÅDE FASTSTÄLLELSEN AVSER)
- GÄLLANDE OMRÅDES- OCH BESTÄMMELEGRÄNS
- VÄG- BYGGNADSMARKS- OCH ANNAN OMRÅDEGRÄNS
- BESTÄMMELEGRÄNS
- GRÄNSLINJER EJ AVSEDDA ATT FASTSTÄLLAS

B. OMRÅDESBETECKNINGAR

ALLMÄN PLATS

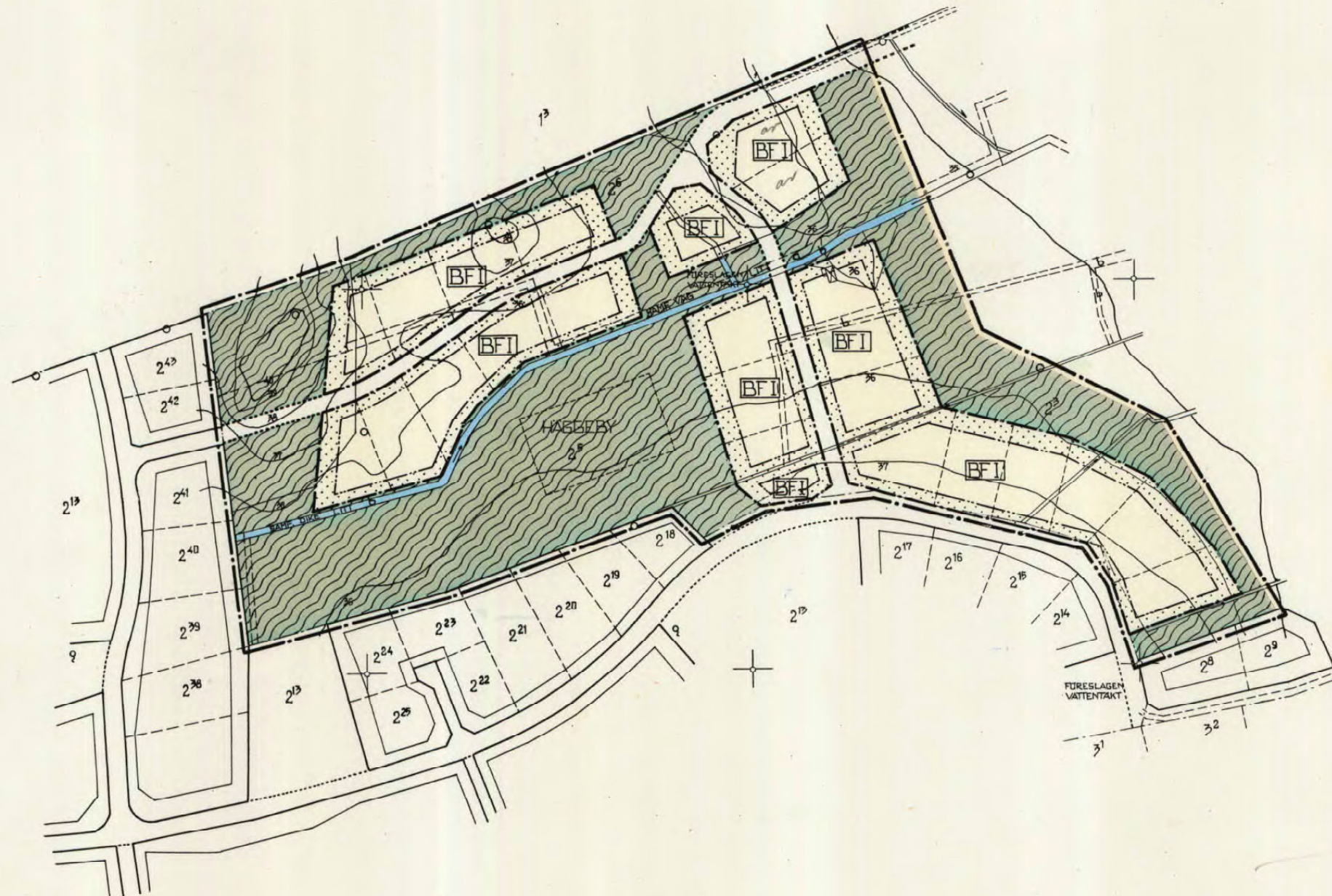
- VÄRMARK
- ▨ PARK ELLER PLANTERING

BYGGNADSMARK

- BF OMRÅDE FÖR BOSTADSÄNDAMÅL, FRISTÄENDE HUS


C. ÖVRIGA BETECKNINGAR

- MARK SOM ICKE FÅR BEBYGGAS
- I ANTAL VÄNINGAR



GRINDKARTA UPPRÄTTAD GENOM LBF:8
LANTMATERIADELNING ÅR 1963 AV

STEN AHLBERG LANTMÄTARE
BENGT DANIELESON INGENJÖR



SKALA 1:2000

Kopians likhet med original betygas.
Stockholm den 21/11 1964

SVENSKA REPRODUKTIONS AB

G. Lundberg

LBF: 21-21-030-23-003-001