

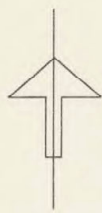
PL. 70 T.
FÖRSLAG TILL ÄNDRAD STADSPLAN FÖR DEL AV
GRÄNBY, (GRÄNBYPARKEN), UPPSALA

KOPIA

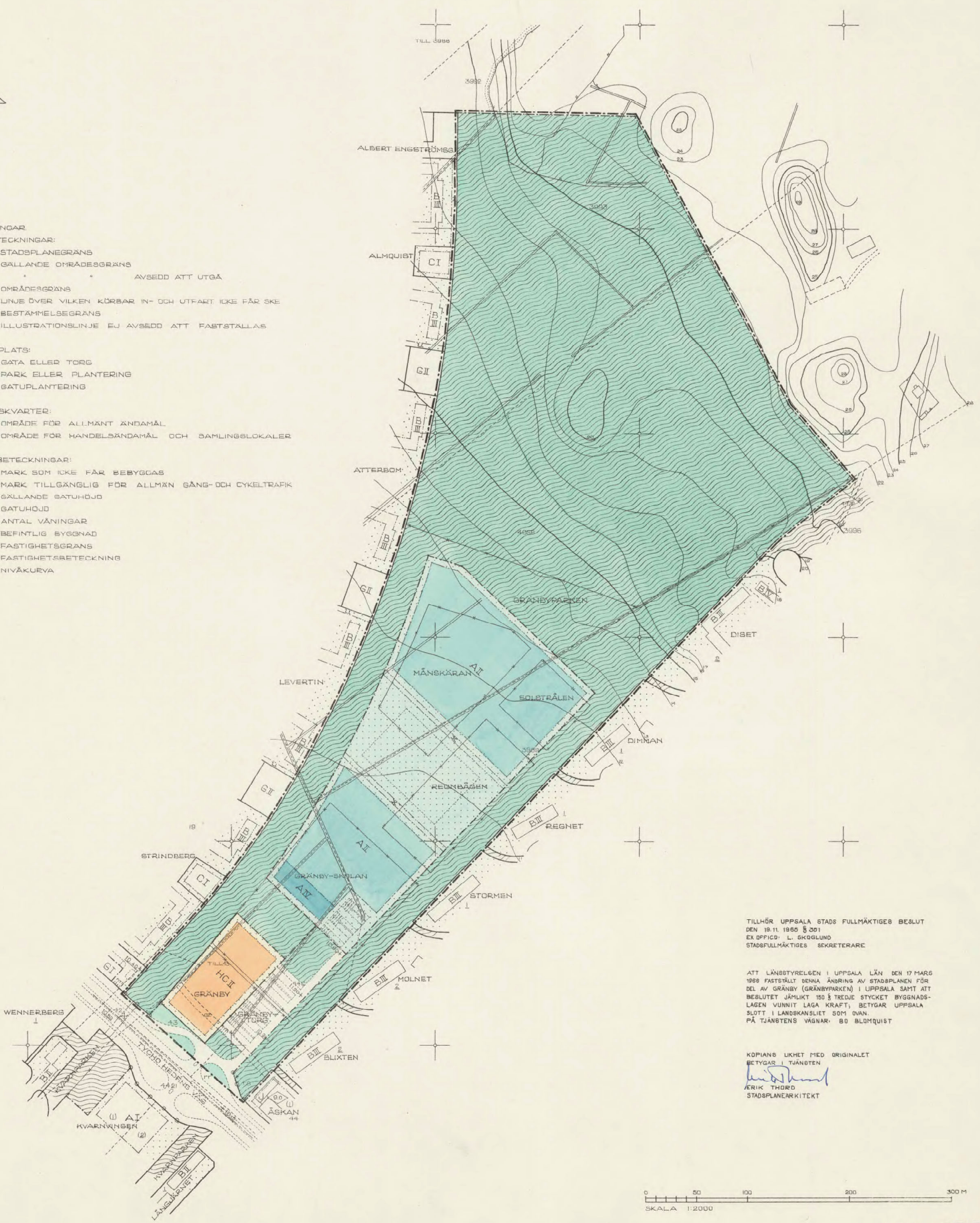
277

UPPRÄTTAT I JULI 1965

Börje Ericson
TF STADSARKITEKT




- BETECKNINGAR**
- GRÄNSBETECKNINGAR:**
- STADSPLANEGRÄNS
 - GÄLLANDE OMRÅDESGRÄNS
 - OMRÅDESGRÄNS
 - LINJE ÖVER VILKEN KÖRBAR IN- OCH UTFART IKKE FÅR SKA
 - BESTÄMMELSGRÄNS
 - ILLUSTRATIONSLINJE EJ AVSEDD ATT FASTSTÄLLAS
- ALLMAN PLATS:**
- GATA ELLER TORG
 - ▨ PARK ELLER PLANTERING
 - ▩ GATUPLANTERING
- BYGGNADSKVARTER:**
- A OMRÅDE FÖR ALLMÄNT ÄNDAMÅL
 - HC OMRÅDE FÖR HANDELSÄNDAMÅL OCH SAMLINGSLOKALER
- ÖVRIGA BETECKNINGAR:**
- MARK SOM IKKE FÅR BEBYGGAS
 - X MARK TILLGÄNGLIG FÖR ALLMÄN GÅNG- OCH CYKELTRAFIK
 - +00.00 GÄLLANDE GATUHÖJD
 - +00.00 GATUHÖJD
 - II IV ANTAL VÅNINGAR
 - BEFINTLIG BYGGNAD
 - FASTIGHETSGRÄNS
 - 43 FASTIGHETSRETECKNING
 - ~ NIVÅKURVA



TILLHÖR UPPSALA STADS FULLMÄKTIGES BESLUT
DEN 18.11.1965 § 301
EX OFFICIO: L. SKOGLUND
STADSFULLMÄKTIGES SEKRETERARE

ATT LÄNSSTYRELSEN I UPPSALA LÄN DEN 17 MARS
1968 FASTSTÄLLT DENNA ÄNDRING AV STADSPLANEN FÖR
DEL AV GRÄNBY (GRÄNBYPARKEN) I UPPSALA SAMT ATT
BESLUTET JÄMLIKT 150 § TREDJE STYCKET BYGGNADS-
LAGEN VUNNIT LAGA KRAFT; BETYGAR UPPSALA
SLOTT I LANDSKANSLIET SOM OVAN.
PÅ TJÄNSTENS VÄGNAR. BO BLOMQUIST

KOPIANS LIKHET MED ORIGINAL
BETYGAR I TJÄNSTEN
Erik Thord
ERIK THORD
STADSPLANARKITEKT



0380-277

277