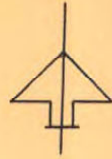


KOPIA

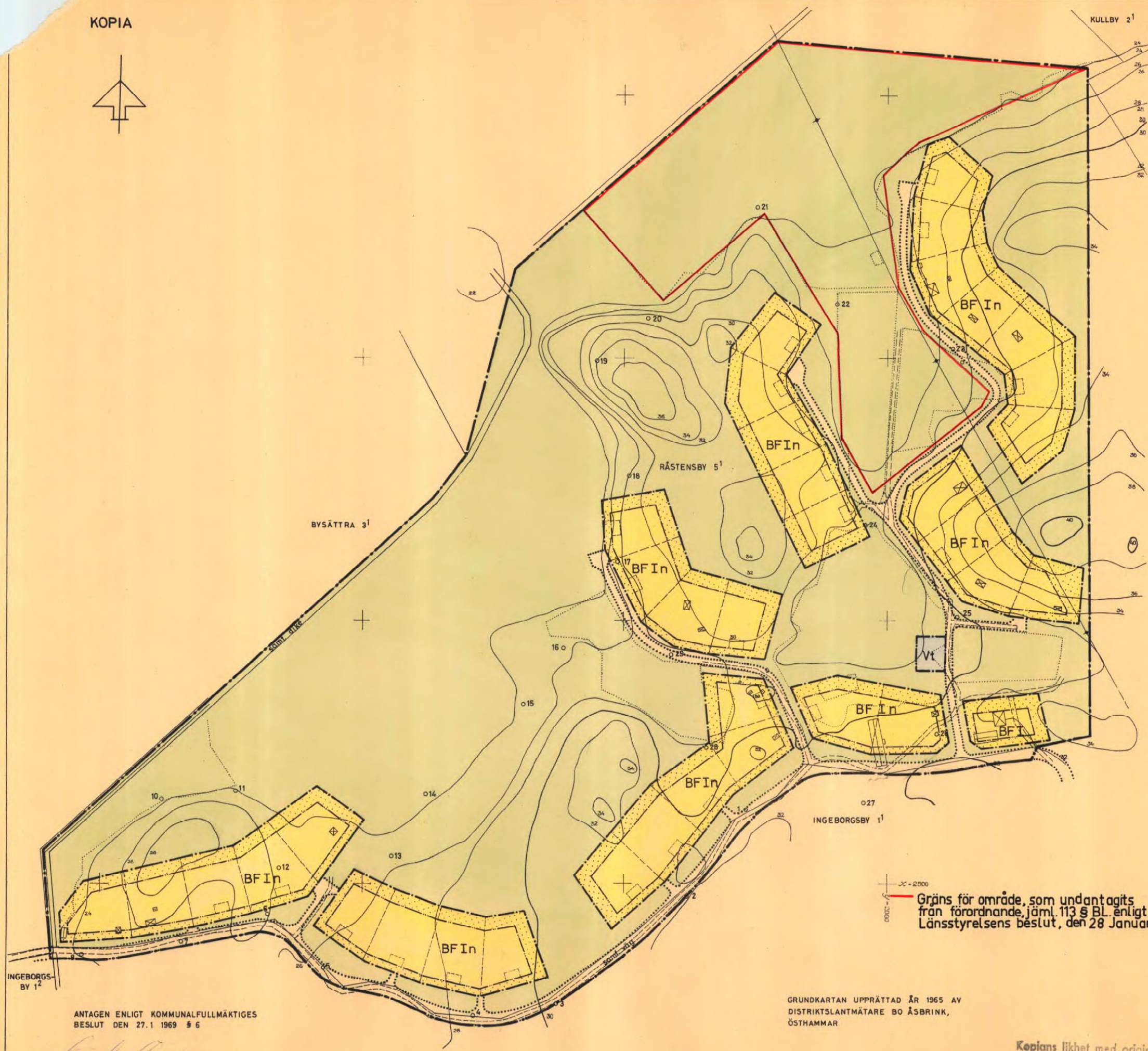


FÖRSLAG TILL BYGGNADSPÅN FÖR DEL AV FASTIGHETEN RÅSTENBY 5¹ I KNUTBY KOMMUN, STOCKHOLMS LÄN

STOCKHOLM I FEBRUARI 1968
KOMMUNERNAS KONSULTBYRÅ - LBF

SONJA ELIASSON
ARKITEKT SAR

År 1970 den 28 januari
fastställdes denna ändring av byggnadsplan på sätt länsstyrelsens beslut samma dag närmare utvisat. Länsstyrelsen i Stockholms län som ovan. På tjänstens vägnar
Eva Söderlund



BETECKNINGAR GRUNDKARTA

- FASTIGHETSGRÄNS
- VÄG
- ELEKTRISK HÖGSPÄNNINGSLEDNING MED STÖD
- HUVUDBYGGNAD RESP. UTHUS
- DIKE
- NIVÅKURVOR
- ÅKER
- PUNKT I RUTNÄT
- o POLYGONPUNKT

BYGGNADSPÅNEKARTA

- #### A. GRÄNSBETECKNINGAR
- BYGGNADSPÅNEGRÄNS
 - VÄG - BYGGNADSMARK - OCH ANNAN OMRÅDESGRÄNS
 - BESTÄMMELESGRÄNS
 - GRÄNSLINJER EJ AVSEDDA ATT FASTSTÄLLAS

B. OMRÅDESBETECKNINGAR

- ##### ALLMÅN PLÅTS
- VÄGMARK
 - PARK ELLER PLÅNERING

BYGGNADSMARK

- BF OMRÅDE FÖR BOSTÅDSÅNDAMÅL, FRISTÅENDE HUS

SPECIALOMRÅDE

- Vt VATTENTÅKT

C. ÖVRIGA BETECKNINGAR

- OMRÅDE SOM ICKE FÅR BEBYGGAS
- I ANTAL VÅNINGAR
- n MARK DÅR VINDSINREDNING ICKE FÅR UTFÖRAS

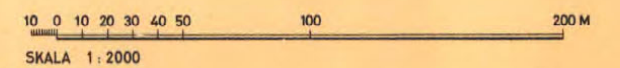
Gräns för område, som undantagits från förordnande, jäml. 113 § BL enligt Länsstyrelsens beslut, den 28 Januari 1970

GRUNDKARTAN UPPRÅTTAD ÅR 1965 AV
DISTRIKTLANTMÄTARE BO ÅSBRINK,
ÖSTHAMMAR

ANTAGEN ENLIGT KOMMUNFULLMÄKTIGES
BESLUT DEN 27.1 1969 § 6

Martin Waesjö
(MARTIN WAESJÖ)
KOMMUNALKAMRER
Knutby 402

Kopiens likhet med originalet
bestyrkes i tjänsten:
S. Holmberg



03-KNU-402

Ek 420