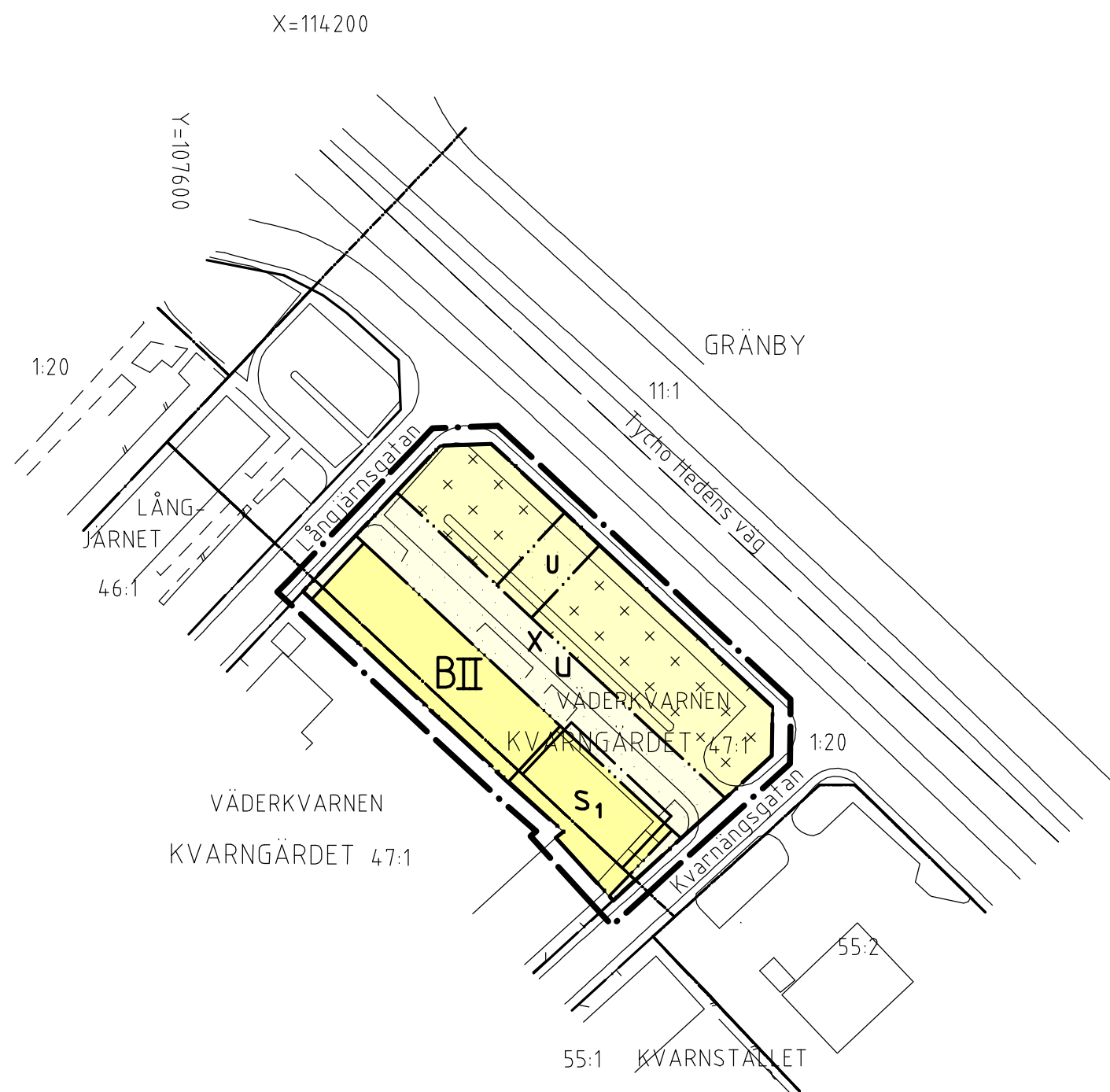


Koordinatsystem: Uppsala lokala i plan

Underlag: Primärkartan




Upprättad i januari 2002



PLANBESTÄMMELSER

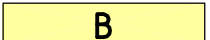
Följande gäller inom områden med nedanstående beteckningar
Där beteckning saknas gäller bestämmelsen inom hela planområdet.
Endast angiven användning och utformning är tillåten.

GRÄNSBETECKNINGAR



-  Linje belägen 3m utanför planområdet
-  Användningsgräns
-  Egenskapsgräns

ANVÄNDNING AV MARK

Kvartersmark

-  Bostäder

BEGRÄNSNING AV MARKENS BEBYGGANDE

-  Marken får inte bebyggas
-  Marken får endast bebyggas med uthus och garage
- U** Marken skall vara tillgänglig för allmänna underjordiska ledningar
- X** Marken skall vara tillgänglig för allmän gång- och cykeltrafik

UTFORMNING, STÖRNINGSSKYDD

- II** Högsta antal våningar
- S₁** Ljudnivån från buller utifrån får inomhus inte överskrida 30 dB(A)

ADMINISTRATIVA BESTÄMMELSER

Genomförandetiden är 10 år från den dag planen vunnit laga kraft

UPPLYSNINGAR

Plan- och genomförandebeskrivningen ger anvisningar om planens genomförande

Planhandlingen består av:

-- plankarta med bestämmelser -- plan- och genomförandebeskrivning

ANTAGANDEHANDLING

består av:

-- planhandling -- utlåtande

Planen är upprättad enligt reglerna för ENKELT PLANFÖRFARANDE

ANTAGEN AV BN 2002-04-04 LAGA KRAFT 2002-05-01

Detaljplan för

del av kv Väderkvarnen

01/20065-1

Kvarngärdet, Uppsala kommun

Upprättad i februari 2002, reviderad i april 2002

Björn Ringström
planchef

Agnet Forsström
plantekniker

0380-P2002/17