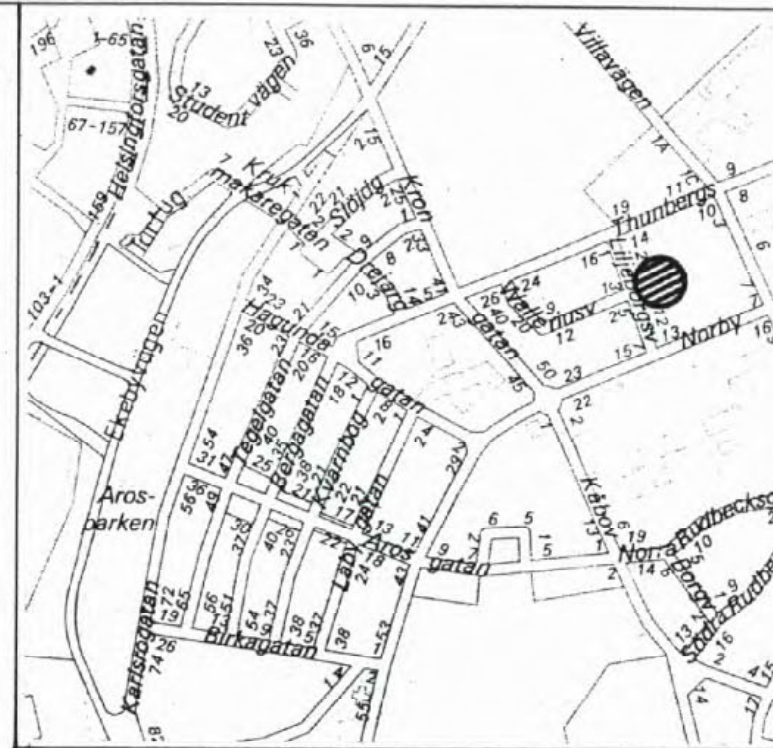
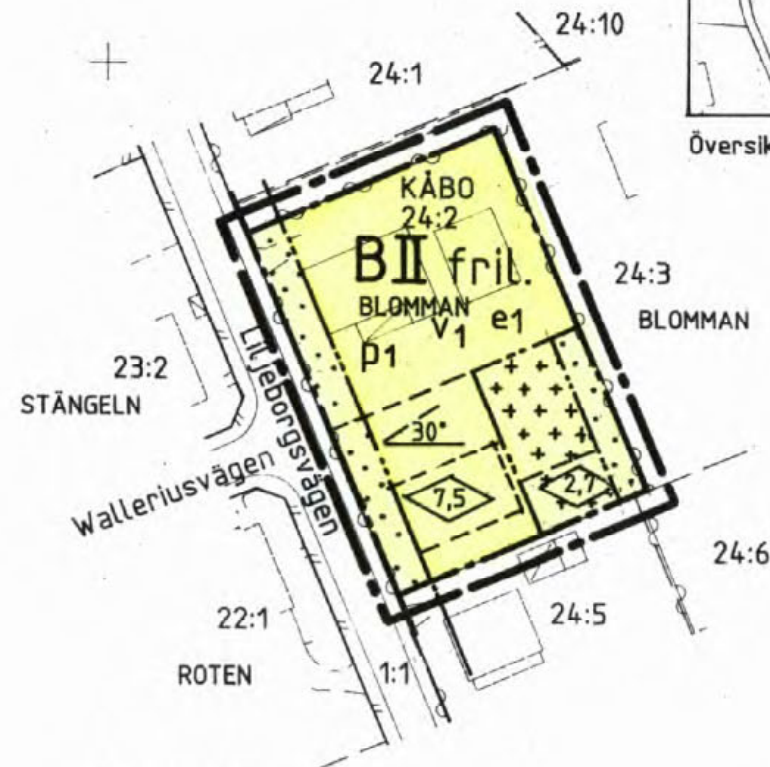


Kopians likhet med originalet betygar:

Agneta Forsström
Agneta Forsström

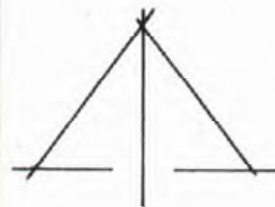
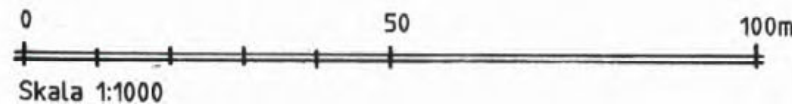


Översikt



X 112040
Y 105740

Koordinatsystem: Uppsala lokala system i plan
Underlag: Primärkarta
Upprättad i juli 1994



0380 - P95/16

ANTAGEN AV BN 1994-11-03
LAGA KRAFT 1995-04-12

Planen är upprättad enligt reglerna
för enkelt planförfarande

PLANBESTÄMMELSER

Följande gäller inom områden med nedanstående beteckningar.
Där beteckning saknas gäller bestämmelsen inom hela planområdet.
Endast angiven användning och utformning är tillåten.

GRÄNSBETECKNINGAR

- Linje belägen 3m utanför planområdet
- Användningsgräns
- Egenskapsgräns

ANVÄNDNING AV MARK

Kvartersmark

- B Bostäder

UTNYTTJANDEGRAD

- e₁ Högst 25% av tomtens yta får bebyggas

BEGRENSNINGAR AV MARKENS BEBYGGANDE

- Marken får inte bebyggas
- Marken får endast bebyggas med uthus och garage, dock högst 100kvm

PLACERING, UTFORMNING

- P₁ Huvudbyggnad skall placeras minst 4,5m från tomtgräns, i liv med omkringliggande hus, samt med gavel mot Liljeborgsvägen
- Största taklutning i grader mot horisontalplanet
- II Huvudbyggnad skall uppföras i II vån
- fril. Endast friliggande enfamiljshus
- v₁ Vind får inte inredas
- Högsta byggnadshöjd i meter

ADMINISTRATIVA BESTÄMMELSER

Tomtindelning fastställd 1938-11-22 upphör att gälla
Genomförandetiden är 10 år från den dag planen vunnit laga kraft

ILLUSTRATIONER

- Illustrationslinje

UPPLYSNINGAR

Planhandlingen består av:
- plankarta med bestämmelser
- plan- och genomförandebeskrivning

ANTAGANDEHANDLING

består av:
- planhandling
- samrådslista

- fastighetsförteckning
- utlåtande

DETALJPLAN FÖR

Dp 41 K

DEL AV KV BLOMMAN

KÅBO, UPPSALA KOMMUN

UPPRÄTTAD I SEPTEMBER 1994, REVIDERAD I OKTOBER 1994

Jan-Erik Jansson
JAN-ERIK JANSSON
STADSARKITEKT

Agneta Forsström
AGNETA FORSSTRÖM
PLANTEKNIKER