

PLANBESTÄMMLER

Följande gäller inom områden med nedanstående beteckningar.
Där beteckning saknas gäller bestämmelsen inom hela planområdet.
Endast angiven användning och utformning är tillåten.

GRÄNSBETECKNINGAR



- — — — — Linje belägen 3m utanför planområdet
- — — — — Användningsgräns
- — — — — Egenskapsgräns
- — — — — Utgående gräns

ANVÄNDNING AV MARK

Kvartermark

- B** Bostäder

BEGRENSNINGAR AV MARKENS BEBYGGANDE

-  Marken får inte bebyggas
-  Marken får endast bebyggas med uthus och garage

UTFORMNING

- I IV Högsta antal våningar
- V₁ Vind får inte inredas

STÖRNINGSSKYDD

- s Bullernivå från flyg och trafik får ej överskrida 30 dBA inomhus

ADMINISTRATIVA BESTÄMMLER

Genomförandetiden är 5 år från den dag planen vunnit laga kraft

Tomtindelning, fastställd 1959-11-13, är upphävd för den del som berörs av planområdet

UPPLYSNINGAR

Planhandlingen består av:

- plankarta med bestämmelser
- planbeskrivning med genomförandebeskrivning

ANTAGANDEHANDLING

består av:

- planhandling
- samrådslista
- utlåtande

Koordinatsystem: Uppsala lokala system i plan

Underlag: Primärkarta

Planen är upprättad enligt reglerna för ENKELT PLANFÖRFARANDE

ANTAGEN AV BN

1993-07-01

LAGA KRAFT

1993-07-24

Detaljplan för TUNAGÅRDEN

Dp 68N

Tuna Backar, Uppsala kommun


Upprättad i maj 1993, reviderad i juni 1993

Kopiens likhet med
originalet betygar:

Carin Tideman
Carin Tideman

Björn Ringström
Björn Ringström
Planchef

Carin Tideman
Carin Tideman
Karttekniker



0380 - P93/28