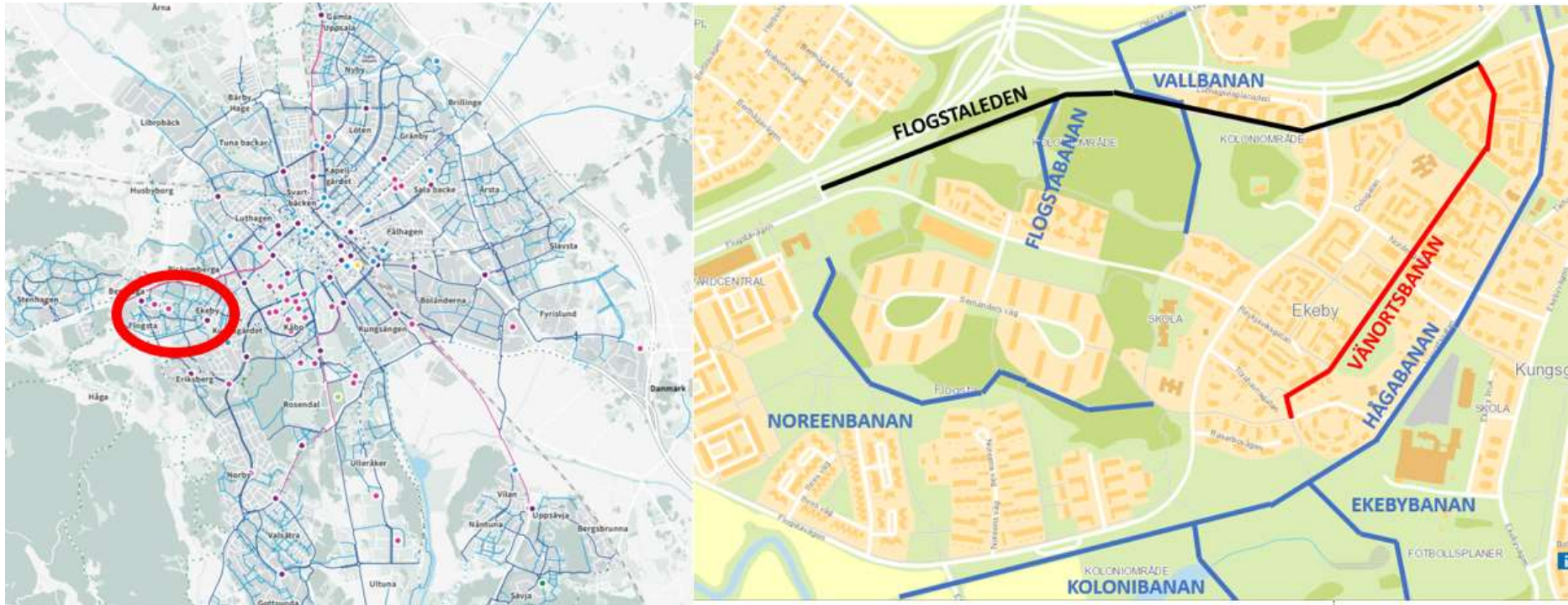


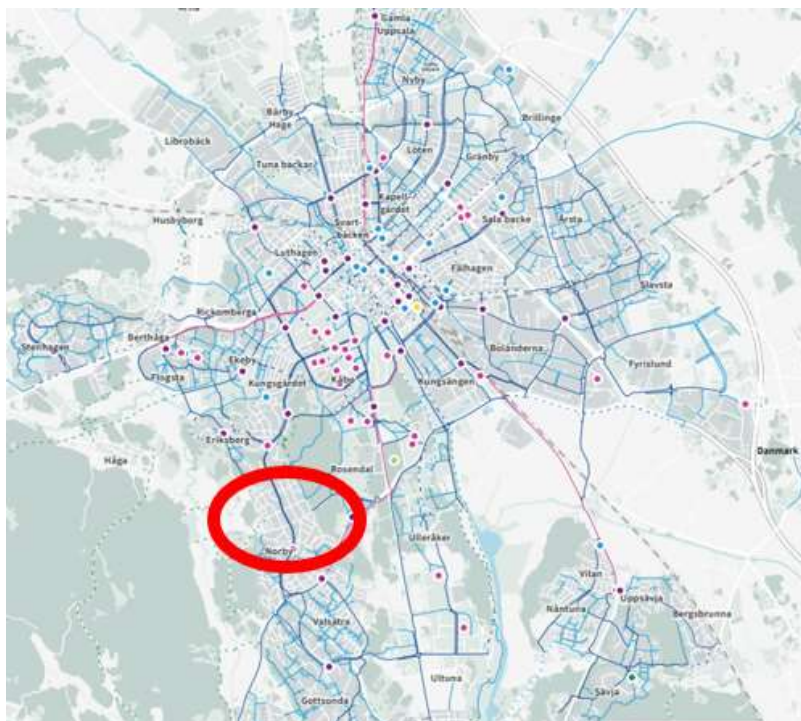
Vänortsbanan



Vänstra bilden: Vänortsbanans placering i Uppsala stads cykelvägnät.

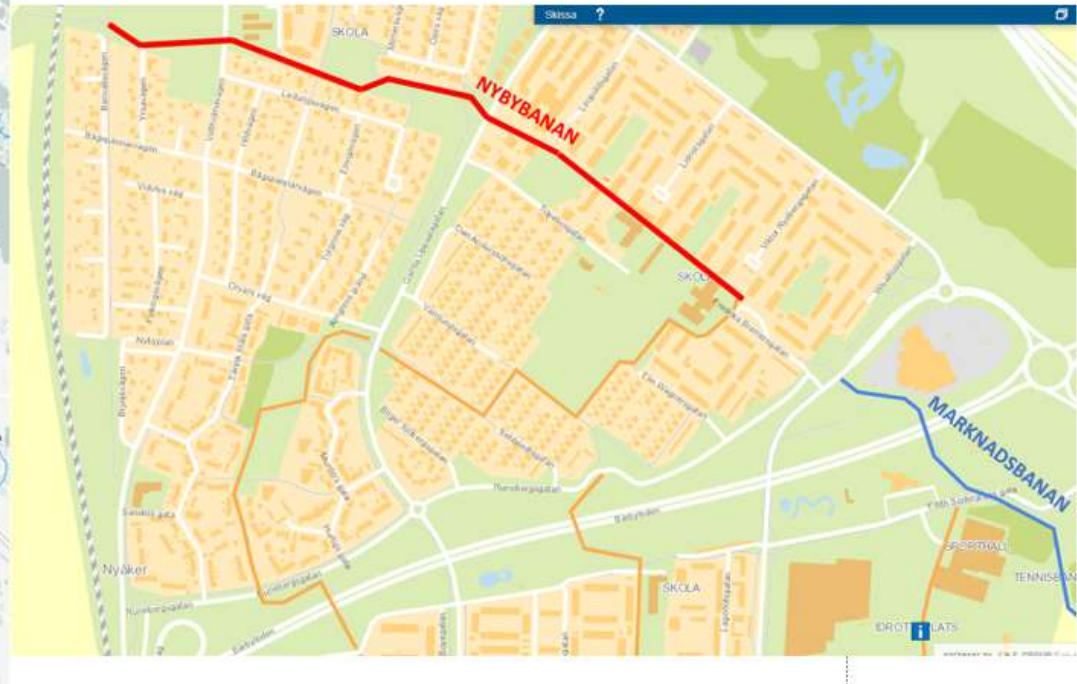
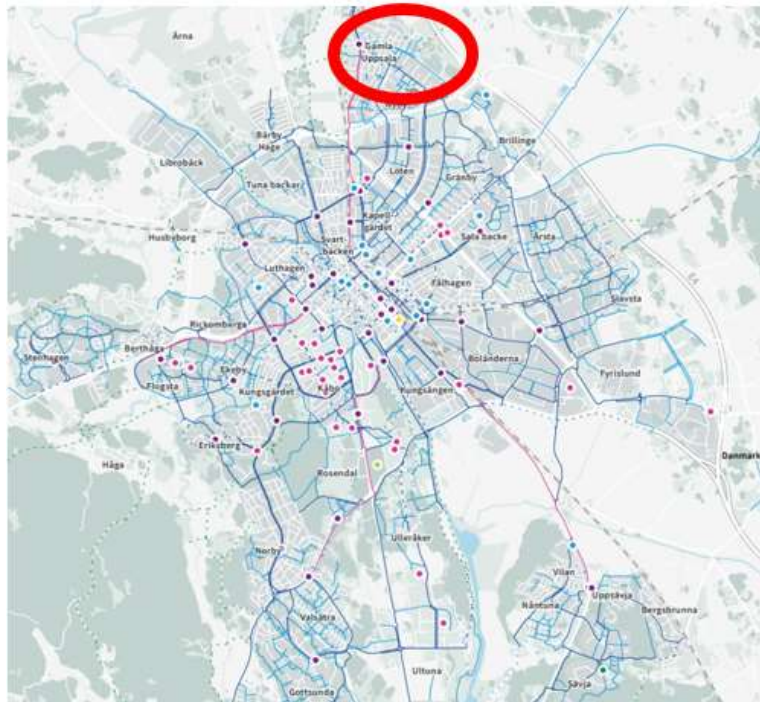
Högra bilden: Vänortsbanans sträckning i Flogsta-Ekeby markerat med röd färg. Befintliga namn på gång- och cykelbanor utmärkta med blå markering. Befintlig snabbcykelled utmärkt med svart markering.

Murkelbanan



Vänstra bilden: Murkelbanans placering i Uppsala stads cykelvägnät.
Högra bilden: Murkelbanans sträckning i Norby markerat med röd färg.

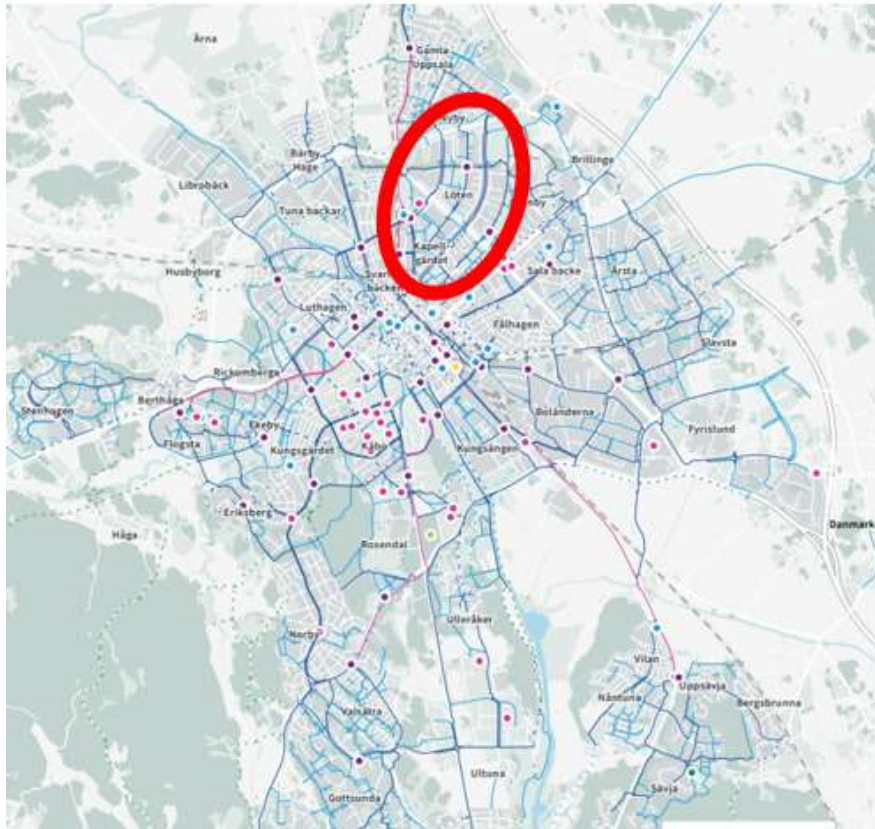
Nybybanan



Vänstra bilden: Nybybanans placering i Uppsala stads cykelvägnät.

Högra bilden: Nybybanans sträckning i Nyby markerat med röd färg. Befintliga namn på gång- och cykelbanor utmärkta med blå markering.

Lötenbanan



Vänstra bilden: Lötenbanans placering i Uppsala stads cykelvägnät.

Högra bilden: Lötenbanans sträckning i Kapellgården och Löten markerat med röd färg. Befintliga namn på gång- och cykelbanor utmärkta med blå markering.