

SEX FRÅGOR OM SÖDRA STADEN – RESULTAT AV MEDBORGARDIALOG 1

1 december 2014 – 15 februari 2015, Södra staden, KS-2012-0452

STADSBYGGNADSFÖRVALTNINGEN



INNEHÅLLSFÖRTECKNING

Sammanfattning ... sidan 3

Inledning ... sidan 4

Bakgrund ... sidan 4

Syfte ... sidan 4

Metod ... sidan 4

Vad händer med min synpunkt? ... sidan 5

Resultat ... sidan 6

Genomförda möten ... 6

Spontana synpunkter ... 6

Enkät svar ... 6

Hur går vi vidare ... sidan 13

SAMMANFATTNING

Stadsbyggnadsförvaltningen har genomfört en tidig dialog med närboende inom utvecklingsområdet Södra staden mellan den 1 december 2014 och den 15 februari 2015.

Dialogen baserades på en enkät som presenterades på webben och i en broschyr. Ett antal möten genomfördes med information och möjlighet till diskussion kring frågorna. Övervägande del svarande bor i området och är i yrkesverksam ålder.

Resultatet visar att man vill ha en stad med blandad höjd som är anpassad till de olika delområdenas förutsättningar. Man vill ha en ny förbindelse över ån som tar stor hänsyn till Årike Fyris. Man tror att gång och cykel blir det vanligaste transportmedlet men att det behöver kompletteras med bil och kollektivtrafik.

För att skapa arbetsplatser krävs en struktur motsvarande blandstaden och förutsättningar för nya företag att etableras. Man bor i Södra staden framför allt på grund av närheten till naturen. I framtiden kommer Uppsala vara känt för naturen och landskapet, de fina parkmiljöerna och mötesplatserna samt vattenmiljöer och båtliv. Kulturmiljöer är bevarade och ny arkitektur och konst har utvecklats. Hållbar stadsutveckling är ett tydligt inslag med en bra utformad trafikmiljö och en trivsamt boendemiljö för alla.

INLEDNING

Bakgrund

Kommunstyrelsen har gett stadsbyggnadsförvaltningen i uppdrag att upprätta en fördjupad översiktsplan för Södra staden. Inom Södra staden pågår även flera detaljplaneprojekt, bland annat Ulleråker.

Mellan den 1 december och 15 februari hölls en närboendedialog för Södra staden. Dialogen är en del av den tidiga dialog som genomförs i projektet. Dialogen genomfördes som ett samarbete mellan Uppsala kommun och de stora markägarna i Södra staden. I samarbetet finns Sveriges Lantbruks Universitet och Akademiska hus som gemensamt presenterar Campus Ulltuna, Akademiförvaltningen, Uppsalahem och representanter för kommunens eget markinnehav primärt i Ulleråker.

Syfte

Syftet med dialogen är att samla synpunkter och idéer som skall användas i arbetet med planen för Södra staden och Ulleråker. Mötesserien ska ge medborgarna kunskap om utvecklingen av Södra staden och att samla in svar via enkätfrågorna. Det ska vara lätt att delta, få information och samtala. Det ska ges tydlig möjlighet att framföra synpunkter.

Den primära målgruppen för dialogen är boende, arbetande och studerande inom Södra staden. Den sekundära målgruppen är övriga uppsalabor med intresse för stadens utveckling. En ambition är att nå utanför den vanliga deltagarkretsen och nå de som sällan har tid eller brukar engagera sig.

Metod

Dialogens upplägg utgjordes av ett paket med en berättelse om projektets utgångspunkter och ett antal riktade frågor. Paketet tillgängliggjordes via webben, utställningar och möten. Möten utgjorde stommen i dialogen. Dessa kompletterades med en möjlighet att delta via webben genom en enkät och via utställningar på biblioteken. En särskild epostadress för projektet gjordes iordning, sodrastaden@ uppsala.se, för att medborgare skulle kunna ställa frågor och lämna synpunkter utöver enkätsvaren.

I samtliga forum användes ett frågeformulär med riktade frågor och möjlighet att ge egna alternativ i ett frisvarsfält. Sex riktade frågor formulerades utifrån de sakfrågor som tjänstemännen behövde veta mer om i arbetet med planen. Frågorna var tydligt avgränsade för att svaren skulle kunna hanteras inom ramen för projektet på ett tydligt och resurseffektivt sätt.

En trycksak togs fram i form av en broschyr med frågeformuläret och bakgrund om projektet. Broschyren skickades till alla närboende som samhällsinformation genom Svensk Direktreklam. Broschyren gjordes också tillgänglig på möten och utställningar. Extra formulär med endast frågorna trycktes också upp för att göra det lätt att lämna svar om man inte ville lämna ifrån sig broschyren.

Frågeformuläret gjordes om till en webbenkät som gjordes tillgänglig på hemsidan Uppsala växer. Enkätverktygets funktioner krävde att frågorna fick ny numrering där frisvaren utgjorde egna frågor.

Utställningarna fanns på biblioteken i Gottsunda, Sävja och Stadsbiblioteket samt på Kommuninfo från början av januari. De utgjordes av tre affischer som skulle fånga uppmärksamheten. Broschyren och extra frågeformulär gjordes tillgängliga i anslutning till planscherna samt en uppmaning att det även gick att lämna svar via hemsidan. Enkät svar på papper kunde lämnas i en låda som bibliotekspersonalen sedan tömde. Svaren skickades via externpost till stadsbyggnadsförvaltningen. På Kommuninfo ställdes två rollups som även utnyttjades i gruppmötena som stöd vid den inledande informationen. Utställningen på kommuninfo ställdes upp 10 december. Utställningarna på biblioteken ställdes upp i början av januari. Det skulle vara enkelt att vid behov åka ut och hålla dialog på olika sätt. Därför togs det fram en Powerpointpresentation för spontana möten.

Presentationen användes också vid stormöten där det fanns behov av mer information om projektet. Vid de andra mötena användes en rollup med en karta som stöd för den inledande informationen.

Dialogen annonserades via hemsidan från den 1 december med inbjudan till närboendemöten och webb-enkät. Den 11 december genomfördes en pressträff med Erik Pelling och projektledarna. Annonser om möten gick ut i flera omgångar i olika tidningar: Annonser i Uppsalatidningen publicerades den 18 december 2014, den 8 januari 2015 och den 29 januari 2015. Annonser i UNT publicerades den 7 januari 2015.

Information om närboendemöten fanns också i broschyren och på utställningarna. Anmälan till möten kunde ske via ett formulär på hemsidan. Det gick också att komma oanmäld. Samtliga som kom uppmanades lämna e-postadress för att tjänstemännen skulle kunna skicka ut projektet dialograpport direkt. Dialograpporten skulle också tillgängliggöras via hemsidan.

På fyra platser genomförs dialogen som gruppmöten med en kort inledande information om framtidens Uppsala och planens vision. Därefter genomförs rundabordssamtal i flera grupper kring frågorna på formuläret ihop med en politiker eller tjänsteman. Under mötet uppmanades deltagarna att fylla i enkäten. Samtliga möten ordnades på en vardagkväll i en lokal i området under januari och början av februari.

På två platser utförs mötet i ett annat upplägg på grund av att det pågår andra projekt i området som måste samordnas. I Ulleråker pågår ett programarbete för detaljplan som kräver mer information om detaljerna. På SLU har aktörerna i området mycket på gång och vill hålla i mötet själva. Vi förväntade oss också ett större intresse från närboende att delta i dessa möten. Möjlighet att lämna svar på enkäten gavs även på dessa möten.

Ulleråker mötet ordnades på en vardagkväll i form av ett stormöte med mycket information om södra staden och detaljplan Ulleråker. Efter informationen följde en frågestund i storgrupp och därefter finns möjlighet att söka upp enskilda tjänstemän och politiker för frågor om projekten i mindre grupper.

SLU-mötet ordnades på en vardag under dagtid i form av ett stormöte. Kommunen informerade om södra staden och Akademiska hus och SLU informerade gemensamt om sina visioner och konkreta planer om vad som är på gång i området. Efter informationen följde en frågestund i storgrupp.

Vad händer med min synpunkt?

Alla enkätsvar och inkomna brev eller epost har diarieförts och vidarebefordrats till projektledarna i de olika projekten. De enskilda synpunkterna publiceras inte men den som är intresserad kan få ut en lista på alla svar via registratören på kommunstyrelsen.

RESULTAT

Genomförda möten

Deltagarantalet på genomförda möten varierade. På det första mötet som hölls i Ulleråker kom ca 200 personer vilket var dubbelt så många som förväntat. I Sunnersta närvarade omkring 100 personer som också var ca dubbelt så många som förväntat. Båda mötena fyllde lokalen till bredden och det blev därför svårare att följa det ursprungliga upplägget enligt metodbeskrivningen.

I Valsätra deltog ca 50 personer, i Norby omkring 30 personer och det avslutande mötet på Stationsgatan 12 besöktes av ca 15 personer. Dessa möten genomfördes som planerat med rundabordssamtal. På SLU deltog ca 70 personer och genomfördes som planerat i storgrupp med mycket information och frågestund.

Det genomfördes ett antal spontana möten där olika organisationer bjöd ut projektledarna för information och dialog om projektet. Den 6 februari besökte projektledarna en kurs i Urban development and planning på KTH. Kursen ingår i masterprogrammet Sustainable Urban Planning and Design. Vid mötet deltog ca 20 studenter varav ca 50 % var internationella. Studenterna jobbar under våren med Södra staden i kursen och en deras idéer kommer att redovisas för projektet. Den 11 februari besökte projektledarna en klass med ca 20 elever på Katedralskolan i en kurs om hållbar utveckling. Vid mötet uppmanades eleverna att lämna synpunkter via enkäten. Den 2 mars besökte projektledarna ca 20 landskapsarkitektstudenter på SLU i en kurs om stadsutveckling, landskapsarkitektprogrammet. På mötet redovisades arbetet med Översiktsplan 2016, Södra staden och Ulleråker. Studenterna jobbar med Ulleråker i kursen och en redovisning kommer göras senare i vår.

Spontana synpunkter

Epost med frågor och synpunkter har kommit in till projektets allmänna epostlåda sodrastaden@uppsala.se. Det har också kommit in brev via posten där man beskrivit vad man vill mer i detalj om en specifik fråga. En sammanställning av dessa ingår inte i uppdraget för denna dialog. Samtliga brev har diarieförts på aktuellt ärende och delgetts berörda projektledare. Flera av dessa synpunkter har också diskuterats på dialogmötena.

Enkätsvar

Enkätsvar har kommit in via webben och på papper via möten, utställningar och post. Några har också lämnat svar via epost på grund av att webbenkäten tillfälligt hade tekniska problem. Totalt har 998 svar inkommit. Webbsvaren sparades med en färdig tabellstruktur i en databas. När webbenkäten var stängd sparades databasen ner i ett exceldokument. Papperssvaren har matats in manuellt i samma struktur som webbenkäten och sedan slagits ihop med webbsvaren. Kryssalternativen har sammanställts i diagram.

Frisvaren har analyserats och klustrats i nya kategorier. I pappersvarianterna har man lämnat frisvar även om man valt ett kryssalternativ. Dessa har ofta karaktären av kommentarer till svarsalternativet och har inte tagits med vid klustringen.

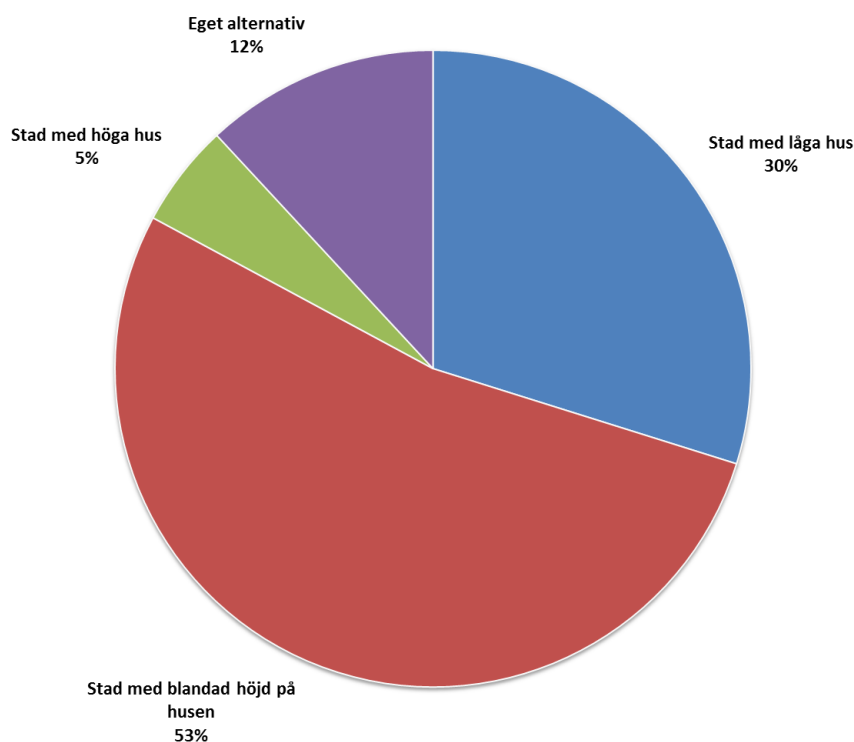
Om dig

Webbfråga 1 och 2

Övervägande andel svarande bor i området och är i yrkesverksam ålder. I ett 40-tal fall har svarande kryssat både boende och arbetande. Några har också svarat dubbelt gällande arbetar och besöker. Anledningen till dubbla svar är troligen att området är relativt stort och att den svarande inte visste vad som var prioriterat för frågeställaren. I sammanställningen av statistiken har boende har prioriterats framför arbetar och arbetar framför besöker för att få fram diagram på resultatet av kryssalternativen. I några enstaka fall har även ålder fått dubbla svar. I de fall det har gått att dela upp svaret i två poster har detta gjorts.

Höga eller låga hus

Webbfråga 3 och 4



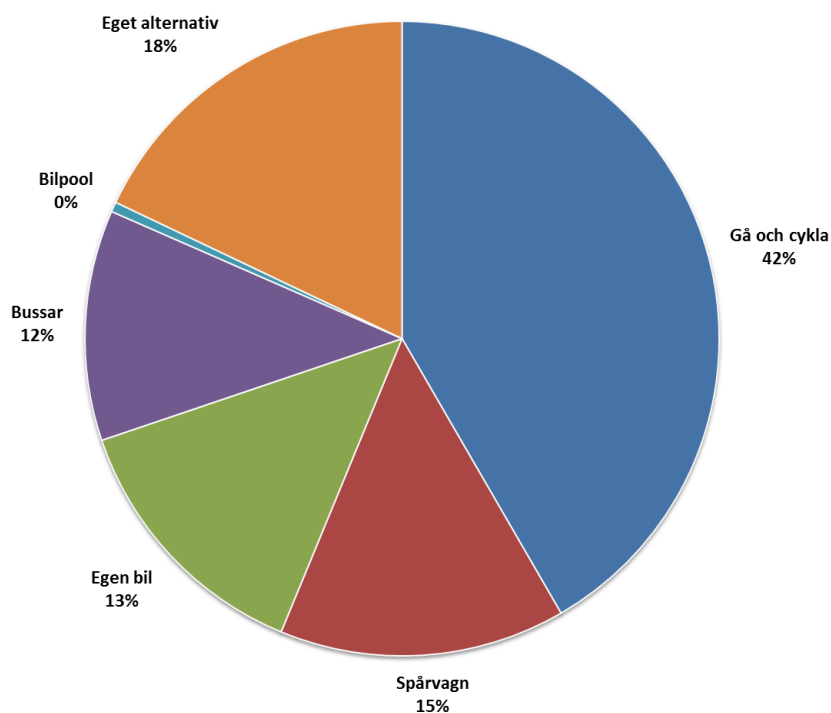
De svarande har övervägande föredragit stad med blandad höjd. I frisvaren har det lyfts att frågan behöver nyanseras eller att höjden måste anpassas till förutsättningarna. Frisvaren handlar också om stadens utformning och innehåll mer än hushöjden. Man prioriterar småskalighet, lugn, stadsmässighet, blandstad och naturen.

Många har angett att man inte vill att det byggs eller att det inte byggs tät stad. De som bor i till exempel Sunnersta eller Ulleråker har valt att bo där på grund av småskaligheten och naturen och vill inte att det ändras. Beroende på var man valt att bo prioriterar man olika typer av stad eller vill förändra sin egen miljö på olika sätt till det bättre.

En yngre person boende i området föreslår att man bygger som en Minecraft-stad. Kanske innebär detta att medborgarna ska få större inflytande i vad som byggs och att det byggs mindre enheter med fler aktörer. Flera har också lyft behovet av ett bredare utbud av upplåtelseformer och storlekar på bostaden.

Hur reser man i framtiden

Webbfråga 5 och 6

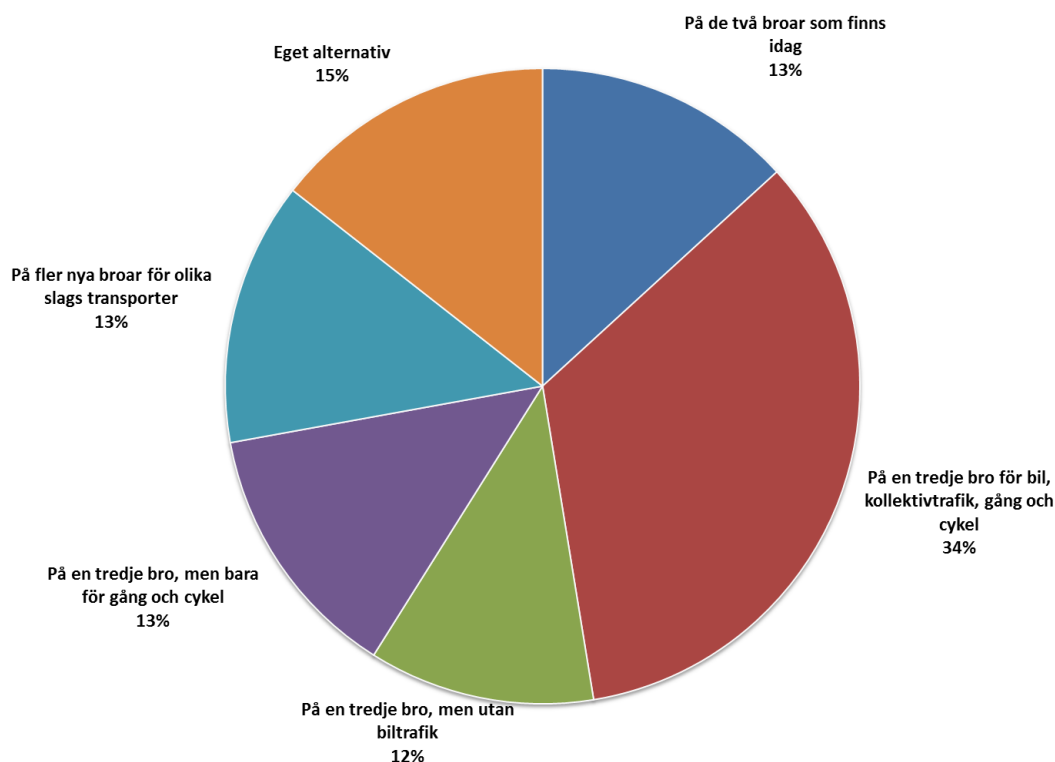


De flesta tror att gång och cykel blir det vanligaste transportmedlet. Buss, Spårvagn och egen bil får ungefär lika många andelar var.

Även i denna fråga önskade man en nyansering i de egna alternativen. Många använder en kombination av färdmedel i sin resa eller varierar färdmedel beroende på årstid, ärende etc. Kombinationer med bil och annat fordon eller cykel och annat fordon var också vanligt förekommande. Flera föreslog innovativa lösningar på transportproblemet, förarlösa fordon eller elfordon. Man lyfter också att det finns behov av resande från land till stad och vice versa, vilket troligtvis kräver bil även i framtiden.

Broar över Fyrisån

Webbfråga 7 och 8



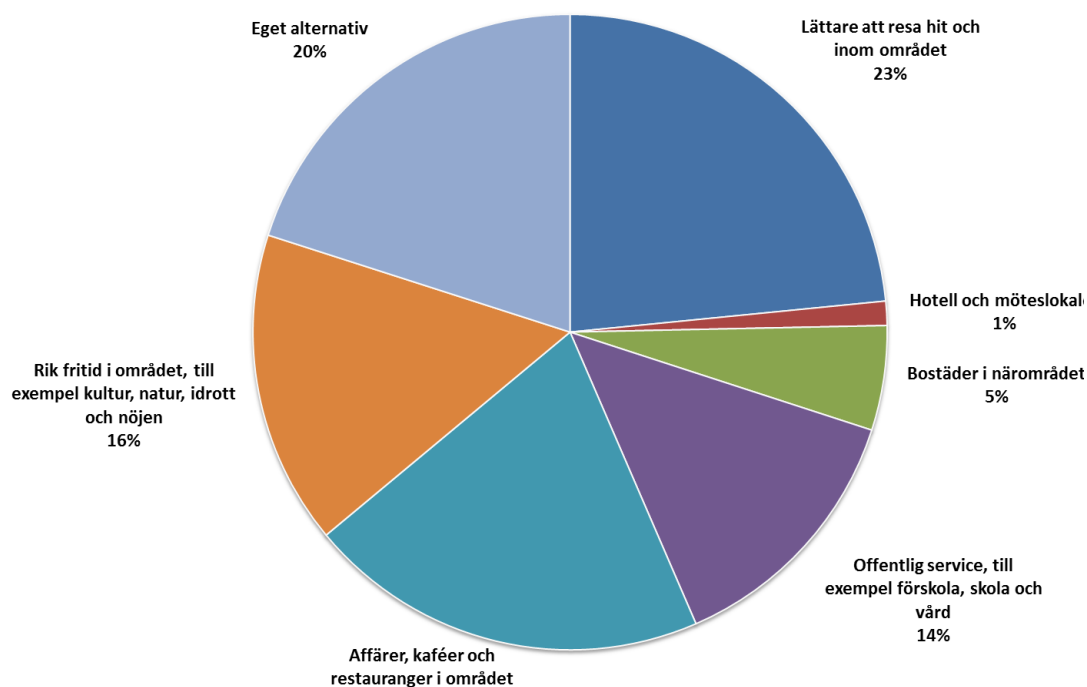
En ny förbindelse för någon form av trafik är önskvärt i både kryssalternativen och under eget alternativ. I frisvaren lyfter man framför allt behovet att rusta eller bredda befintliga broar, både för allmän trafik och cykelöverfarter. Framför allt vill man att Kungsängsbron utvecklas.

Vindbron och flottsundsbron lyfts bland annat för GC eller all trafik i olika förslag. Man prioriterar dock att bevara Åriket bullerfritt. Många föreslår nya GC-förbindelser över ån liknande Hamnspången.

Flera föreslår en tunnel genom Åriket och Lunsen för att bevara naturen. Andra förslag är högbro, färja eller linbana över ån.

Hur får vi fler jobb i Södra staden

Webbfråga 9 och 10

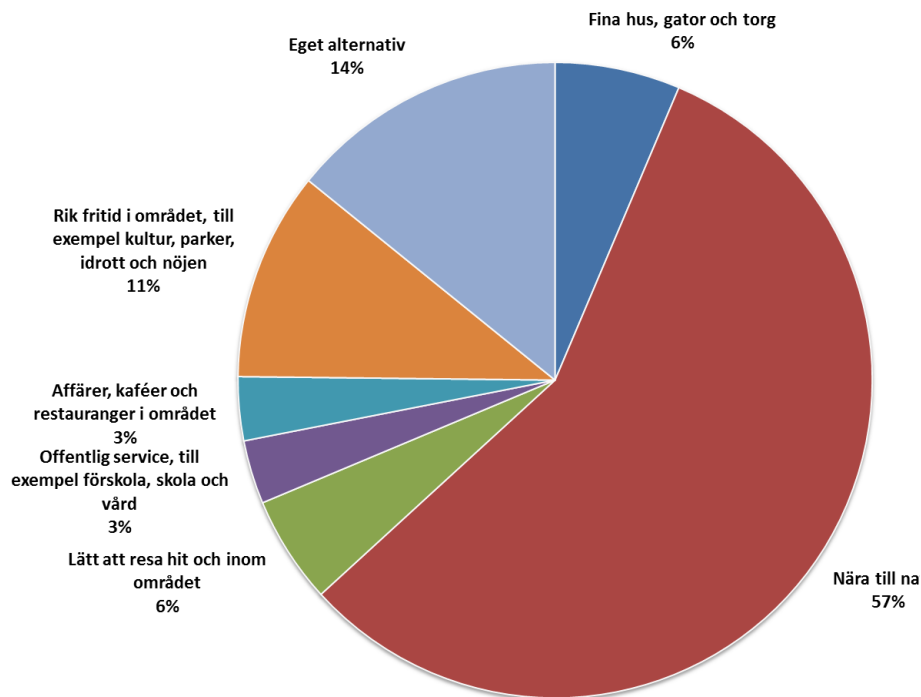


Kommunikationer, service och fritidssysselsättningar tycker man är de viktigaste frågorna för fler jobb. Övervägande del av frivaren anger att det är en kombination som skapar de goda förutsättningarna för näringsliv och jobb. Förutsättningar för nya företag att etablera sig lyfts där flexibla och billiga lokaler, företagsparker, innovationsby och samarbete med universitetet kan ha stor betydelse.

Flera anger att det inte behövs arbetsplatser, kanske för att man ser framför sig stora kvarter med bara kontor eller industri. Stadskaraktär och blandstad är också vanligt förekommande svar.

Varför vill man bo i Södra staden

Webbfråga 11 och 12



Majoriteten lyfter naturen som den viktigaste kvaliteten i området.

Bland frivaren anser den övervägande delen att kombinationer av alternativen ger de bästa förutsättningarna. Natur i kombination med något annat är också värdefullt, samt närhet till staden, naturen, Mälaren eller service. Man önskar också att ett brett utbud av bostäder skapas här och framför allt billiga alternativ. Modernt och urbant respektive en trivsamt och trygg miljö är några andra vanligt förekommande teman. Några lyfter hållbarhet och mångfald som viktiga komponenter.

Vad hamnar på fotot?

652 personer har lämnat förslag på vad man tror Uppsala och Södra staden är känt för år 2050. Svaren ger planerarna en uppfattning om vad man tror kommer vara viktigt i framtiden. Det vanligaste är "Årike Fyris" eller "naturen". Det finns också förslag på nya märkesbyggnader, intressanta trafiklösningar eller myllret av människor på nya grönområden och mötesplatser. Här nedan listas några kluster med svaren:

Natur och landskap

- Vyn över Uppsala från åsen
- Naturreseptat Stadsskogen
- Jordbrukslandsapet
- "flora och fauna"
- Fågelliv
- Fyrisån med dess gröna omgivningar
- Årike Fyris nationalpark
- Malma gård - en "Bullerby"gård med hästar, kor, katter, hundar, höns m m
- Den bevarade naturen på åsen
- Åkermarken med SLU i fonden

Fina parkmiljöer

- Lindparken
- Kronparken
- Gamla träd: tallar, lärkar och bändelkorsnäbb, ekar och lindarna vid ån
- En genetisk trädgård på SLU som sköts av studenter
- Vackra lek-, park- och naturmiljöer – inkluderar ostörd natur (kulturmiljöer)
- Kunskasträdgården på SLU

Mötesplatser

- Mötesplatser och aktivitetsområden där människor umgås
- En torgbildning
- Stads kvarter med caféer, butiker, grönska och folkliv
- Restauranger och caféer.
- Längst ån, i parker, på den höga våningen med utsikt, på torget.
- Universitetet, SLU, Ångström, Polagsbacken, BMC. VHC etc

Trafikutformning

- Avenyn Dag Hammarskölds väg som en pulsåder genom området.
- En vacker, omsorgsfullt, smakfullt designad bro över Fyrisån
- Esplanad eller paradgata

Boendemiljön

- Ett vackert område längs Fyrisån där alla trivs med sitt boende
- Vacker bebyggelse omgiven av grönska
- Den fina sammanvävningen mellan bebyggelse och natur
- En plats där människor känner sig välkomna och trygga

Kulturmiljöer

- Det gamla hospitalet med sitt kapell och den vackra parken nedanför mot Fyrisån
- Parken i Ulleråker med gamla träd
- Alla fina gamla byggnader från Ulleråkers ursprung
- De gamla fina byggnaderna på SLU
- Linné
- De äldre vackra husen

Vattenmiljöer och båtliv

- Mälaren, Ekoln, Skarholmen
- En småbåtshamn eller gästhamn vid Skarholmen med strandpromenad
- En liten stadshamn mitt i storstaden
- Vatteninstallationer
- Damm

Arkitektur och konst

- Den intressanta arkitekturen.
- ekoarkitektur, lummiga gator
- Spännande arkitektur
- märkesbyggnad
- En fin ståndsmissig eller intresseväckande skulptur, fontän eller staty
- Offentlig konst
- Ljusinstallation

Hållbar miljö

- En genuin och långsiktigt hållbar miljö både vad gäller bebyggelse och transport samt närodlat mat

Har vi glömt någon fråga?

Under rubriken om vi glömt att fråga något kom det in 922 kommentarer. Många kommentarer handlar om förtydliganden av svaren under övriga frågor eller detaljerade synpunkter om något specifikt område. Dessa tar vi till oss i det fortsatta arbetet med planen.

Hur går vi vidare?

Dialograpporten kommer att skickas ut till samtliga som lämnat en e-postadress.

Resultatet från dialogen används som underlag när vi jobbar vidare med en fördjupad översiktsplan för Södra staden. Nästa steg är en samrådshandling som görs tillgänglig för synpunkter under våren 2015.

KONTAKT

pernilla.hessling@ uppsala.se, 018-727 46 87
mario.rivera@ uppsala.se, 018-727 46 58

