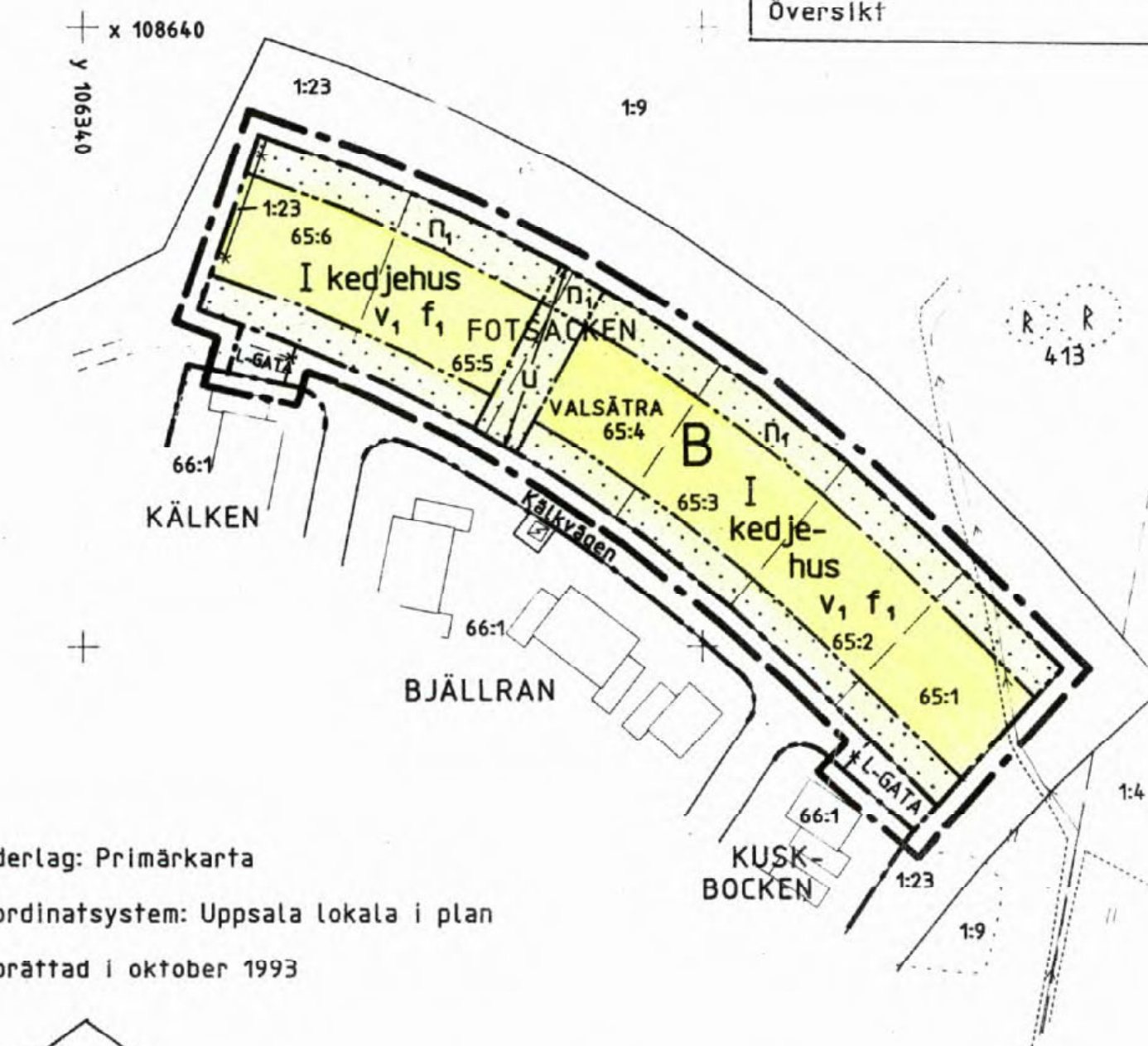
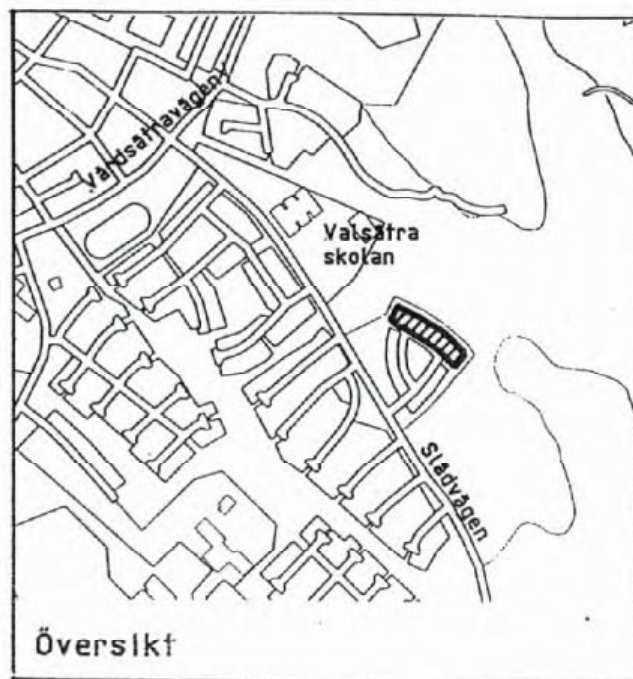


KOPIANS LIKHET MED ORIGINALET
BETYGAR

Lena Karlsson
LENA KARLSSON



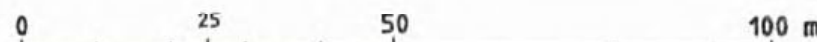
Underlag: Primärkarta

Koordinatsystem: Uppsala lokala i plan

Upprättad i oktober 1993



0380-P94/43



Skala 1:1000

PLANBESTÄMMLER

Följande gäller inom områden med nedanstående beteckningar.
Där beteckning saknas gäller bestämmelsen inom hela planområdet.
Endast angiven användning och utformning är tillåten.

GRÄNSBETECKNINGAR

- — — — — Linje belägen 3m utanför planområdet
- - - - - Användningsgräns
- — — — — Egenskapsgräns
- * — * — Utgående gräns

ANVÄNDNING AV MARK

Allmänna platser

- L-GATA Gata som ingår i lokaltrafiken

Kvartersmark

- B Bostäder

BEGRENSNINGAR AV MARKENS BEBYGGANDE

- Marken får inte bebyggas
- u Marken skall vara tillgänglig för allmänna underjordiska ledningar

MARKENS ANORDNANDE

- n₁ Häck skall finnas i tomtgräns mot park

UTFORMNING

- I Högsta antal våningar
- kedjehus Endast kedjehus
- v₁ Utöver angivet våningsantal får vind inredas
- f₁ Taken skall vara sadeltak med färg liknande lertegel

ADMINISTRATIVA BESTÄMMLER

Genomförandetiden är 10 år från den dag planen vunnit laga kraft

UPPLYSNINGAR

Planhandlingen består av:

- plankarta med bestämmelser
- planbeskrivning med genomförandebeskrivning

ANTAGANDEHANDLING

- består av: -- samrådslista
- planhandling -- utlåtande

Planen är upprättad enligt reglerna för ENKELT PLANFÖRFARANDE

ANTAGEN AV BN 1993-11-25 LAGA KRAFT 1994-09-29

Detaljplan för

kv FOTSACKEN

Dp 79AB

Valsätra, Uppsala kommun

Upprättad i oktober 1993, rev. november 1993

Jar-Erik Jansson
Jar-Erik Jansson
Stadsarkitekt

Carin Tideman
Carin Tideman
Karttekniker