

BESTÄMMELSER  
tillhörande förslag till stadsplan  
för del av Gustavsbergsgatan, Uppsala kommun.

KOMMUNEN  
1975  
H 29/75

Förslaget åskådliggöres å en i januari 1974 upprättad med Pl 69 R  
betecknad karta.

§ 1. STADSPLANEOMRÅDETS ANVÄNDNING


Specialområde

Mom. 1. Med Tp betecknat område får endast användas för  
parkeringsändamål.

§ 2. MARK SOM ICKE FÅR BEBYGGAS

Med punktprickning betecknad mark får icke bebyggas.

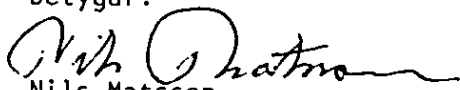
Uppsala i januari 1974.  
Rev. dec. 1974



Erik Thord  
stadsplanearkitekt

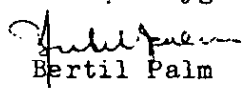
STATEN  
07-21  
082-1445-75

Tillhör Uppsala kommuns  
byggnadsnämnds beslut  
1975-03-20 § 508  
betygar:



Nils Matsson  
sekreterare

Att länsstyrelsen i Uppsala län 1975-09-18  
på sätt beslutet visar fastställt denna  
stadsplan och att beslutet enligt 150 §  
tredje stycket byggnadslagen vunnit laga  
kraft betygar

  
Bertil Palm

KOMMUNEN  
1974 - 03 - 20

H 297/75

B E S K R I V N I N G

tillhörande förslag till stadsplan för del av Gustavsbergsgatan,  
Uppsala kommun.

Förslaget åskådliggöres å en i januari 1974 upprättad med Pl 69 R  
betecknad karta.

Enligt gällande stadsplan från år 1946 är vändplanen för Gustavsbergs-  
gatan utformad med gatuplantering i mitten.

Förslaget innebär att ett område för parkeringsändamål föreslås i  
stället för gatuplanteringen. Motivet härför är att angränsande fas-  
tighetsägare besvärat sig över den befintliga kantstensparkeringen på  
alltför nära avstånd till bostäderna.

De träd som vid planens fastställelse motiverade parkön i vändplatsen  
är fällda och området användes endast vintertid som snöupplag.

Uppsala i januari 1974  
Rev. dec. 1974



Erik Thord  
stadsplanarkitekt

Uppsala  
1974-07-21  
082-1445-75

Tillhör Uppsala kommuns  
byggnadsnämnds beslut  
1975-03-20 § 508  
betygar:



Nils Matsson  
sekreterare

Tillhör länsstyrelsens i Uppsala län beslut 1975-09-18

