

Kommunledningskontoret
Tjänsteskrivelse till valnämnden

Datum:
2025-04-14

Diarienummer:
VLN-2025-00010

Handläggare:
Tomas Anderson

Kommunens indelning i valdistrikt inför de allmänna valen år 2026

Förslag till beslut

Valnämnden föreslår kommunfullmäktige besluta

1. **att** föreslå länsstyrelsen besluta om valdistriktsindelning i Uppsala kommun i enlighet med valnämndens förslag.

Ärendet

Inför de allmänna valen år 2026 har en översyn genomförts av kommunens indelning i valdistrikt.

Sedan år 2022 har antalet röstberättigade i kommunalvalet i Uppsala kommun ökat med 8 000 personer. Med utgångspunkt i bland annat befolkningsförändringarna, pågående utbyggnad i vissa områden och en inriktning att nå en bättre balans i antalet röstberättigade mellan valdistrikten föreslås Uppsala kommun indelas i 149 valdistrikt inför de allmänna valen 2026.

Beredning

Ärendet har beretts av kommunledningskontoret. I framtagandet av förslaget har dialog förts med Länsstyrelsen i Uppsala län.

Föredragning

Enligt vallagen ska kommunen se över indelningen i valdistrikt året närmast före det år då ordinarie val till riksdagen ska hållas. Länsstyrelsen beslutar om kommunens indelning i valdistrikt på förslag av kommunfullmäktige.

Ett valdistrikt ska enligt lagen omfatta 1 000–2 000 röstberättigade, men får omfatta färre eller fler röstberättigade om det finns särskilda skäl till det. Översynen av

valdistriktsindelningen har haft som huvudsaklig utgångspunkt att fler distrikt än tidigare ska ha ett antal röstberättigade som faller inom det intervall som anges i lagen och att jämna ut antalet röstberättigade mellan distrikten.

Uppsala kommuns befolkning ökar. Enligt Valmyndigheten var 195 400 personer röstberättigade till kommunalvalet i Uppsala kommun per den 1 mars 2025. Det är cirka 8 000 fler röstberättigade än jämfört med vid valet år 2022. Antalet personer 18 år och äldre förväntas öka med ytterligare ett antal tusen personer fram till och med valet hösten år 2026.

Den ökande befolkningen har medfört att översynen av distriktsindelningen behövt ta hänsyn till exempelvis bostadsområden som uppförts på platser där det inte tidigare funnits bebyggelse. Det gäller exempelvis i Rosendal, där några distrikt i den befintliga indelningen bedömts få ett för stort antal röstberättigade. Förändrad befolkningssammansättning i äldre befintliga områden som Sala Backe har föranlett att förändringar föreslås i valdistriktsindelningen då antalet röstberättigade annars förväntas bli för få.

I de översyner av distriktsindelningen som genomförts inför de senaste valen har en inriktning vid sidan av att hantera befolkningstillväxten varit att minska antalet distrikt med färre än 1 000 röstberättigade i framför allt Uppsala stad. På landsbygden har de tidigare indelningarna fortsatt haft flera distrikt som inte nått upp till vallagens normer. Förslaget till ny valindelning har därför flera förändringar som strävar efter att skapa en jämnare fördelning av antalet röstberättigade mellan distrikten på landsbygden och skapa färre distrikt med för få röstberättigade. Det gäller exempelvis i Rasboområdet och Storvretabygden, men även på andra platser.

Förslaget innehåller därutöver rättningar och justeringar som i ingen eller mycket liten utsträckning påverkar antalet röstberättigade i distrikten. Gränser har exempelvis förskjutits för att göra utrymme för kommande nybyggnation eller för att anpassa distriktsindelningen till fastighetsgränser och till kravet på distrikt som obrutna geografiska områden. Namnsättningen av valdistrikten har setts över för att följa Valmyndighetens regler. De köbildningar som kunde ses i vallokaler i vissa distrikt vid valet 2022 har analyserats och ingått som underlag vid översynen för att utsluta att antalet röstberättigade i distrikten haft avgörande påverkan.

Förslaget till ny indelning framgår av kartor som bilagts ärendet. Sammantaget föreslås Uppsala kommun indelas i 149 valdistrikt jämfört med tidigare 152. De förändringar som föreslås i förhållande till tidigare indelning framgår i översiktstabell och redovisning i ärendets bilaga 1 och 2. Distrikten i den föreslagna nya indelningen förväntas i de allra flesta fall ha mellan 1 000–2 000 personer 18 år och äldre vid det kommande valet. Valnämnden kan vid behov förstärka bemanningen vid vallokaler där antalet röstberättigade blir större än förväntat när röstlängden upprättas i augusti 2026. Indelningen bör även oförändrad kunna användas vid europaparlamentsvalet år 2029.

Förtidsröstningen har ökat de senaste valen. I föregående val var 48 procent av de avgivna rösterna förtidsröster, att jämföra med 40 procent och 43 procent vid valen dessförinnan. Det betyder att närmare hälften av de röstande genomsnittligt sett inte röstar i den vallokal som hör till deras valdistrikt på valdagen. Trenden med ökande förtidsröstning bedöms bestå. Inför år 2026 ser valnämnden över möjligheterna att möta den ökande förtidsröstningen med fler röstmottagningslokaler, särskilt på landsbygden.

Ekonomiska konsekvenser

De föreslagna förändringarna i valdistriktsindelningen bedöms inte påverka kostnaderna för att genomföra valet.

Beslutsunderlag

- Tjänsteskrivelse daterad den 14 april 2025
- Bilaga 1, översiktstabell med förändringar mellan valdistriktsindelningarna 2022 och 2026
- Bilaga 2, beskrivning av väsentliga förändringar i valdistriktsindelningen per stads- och landsbygdsdel
- Bilaga 3, översiktliga kartbilder av den föreslagna indelningen 2026

Kommunledningskontoret

Åsa Nilsson Bjervner
Kanslichef

Översiktstabell med förändringar mellan valdistriktsindelningen 2022 och 2026

Arbetet med framtagande av förslag på valdistriktsindelning 2026 har i särskilt stor utsträckning fokuserat

- Enhetlighet i namnsättning (väderstreck eller läge kommer efter egennamn, exempelvis ”Storvreta norra” i stället för ”Norra Storvreta”)
- Justeringar överlag av gränser för valdistrikt gentemot fastighetsgränser, vilket främst berör distrikt på landsbygden
- Att ett valdistrikt som regel ska omfatta 1 000 – 2 000 röstberättigade (viket i förslaget innebär färre valdistrikt på landsbygden)
- Att varje valdistrikt ska utgöra en geografiskt obruten yta, om så är möjligt
- Pågående och planerat uppförande av nya bostadsområden
- Byggnation och befolkningsförändringar i befintliga bostadsområden

En överordnad utgångspunkt i arbetet har varit att inte i onödan ändra indelningar på sådant sätt att dessa inom kort väntas behöva ändras igen.

Röstberättigade 1 mars 2025 (KF)			Beräknat antal röstberättigade efter beslut			
Kod före beslut	Namn före beslut		Ny kod efter beslut	Nytt namn efter beslut	Gränsändring efter beslut	Ändring
03800001	Fjärdingen - Vasaparken	1127	03800001	Fjärdingen-Vasaparken		
03800002	Fjärdingen - Sankt Johannes	1339	03800002	Fjärdingen-Sankt Johannes		
03800003	Fjärdingen - Odinslund	1050	03800003	Fjärdingen-Odinslund		
03800004	Luthagen östra	1091	03800004	Luthagen östra		
03800005	Fjärdingen - Orphei drängars plats	1090	03800005	Fjärdingen-Orphei Drängars plats		NYTT NAMN
03800006	Centrum-Linnéträdgården-Mikaelsplan	1510	03800006	Centrum-Linnéträdgården-Mikaelsplan		
03800008	Centrum - Stora torget	984	03800008	Centrum-Stora torget		
03800009	Centrum södra	1068	03800009	Centrum södra		
03800010	Centrum - Samariterhemmet	1225	03800010	Centrum-Samariterhemmet		
03800011	Höganäs västra	1239	03800011	Höganäs västra		
03800012	Centrum - Höganäs - Kvarnen	1155	03800012	Centrum-Höganäs-Kvarnen		
03800013	Fålhagen - Östra Station	1249	03800013	Fålhagen-Östra station		NYTT NAMN
03800014	Kungsängen centrala	1148	03800014	Kungsängen mellersta		NYTT NAMN
03800015	Kungsängen södra	1429	03800015	Kungsängen södra		
03800016	Kungsängen - Hovstallängen	1333	03800016	Kungsängen-Hovstallängen		
03800017	Kungsängen västra	1436	03800017	Kungsängen västra		
03800018	Kungsängen nordöstra	1769	03800018	Kungsängen nordöstra		
03800042	Svartbäcken nedre	1664	03800042	Svartbäcken södra		NYTT NAMN
03800043	Svartbäcken - Fyrishov	988	03800043	Svartbäcken-Fyrishov		
03800044	Tuna backar - Östra Tuna backar	1124	03800044	Tuna backar		NYTT NAMN
03800045	Bärby hage - Tunaberg	1739	03800045	Bärby hage-Tunaberg		
03800048	Svartbäcken norra	1835	03800048	Svartbäcken norra		
03800049	Kapellgården - Tornet	1500	03800049	Kapellgården-Tornet		
03800050	Kapellgården norra	1902	03800050	Kapellgården norra		
03800051	Kapellgården - Djäknegatan	1343	03800051	Kapellgården-Djäknegatan		
03800052	Kapellgården - Våktargatan	1181	03800052	Kapellgården-Våktargatan		
03800053	Kapellgården - Kantorsgatan	1816	03800053	Kapellgården-Kantorsgatan		
03800055	Höganäs östra	1242	03800055	Höganäs östra		
03800056	Kvarngården södra	1425	03800056	Kvarngården södra		
03800057	Kvarngården norra	1727	03800057	Kvarngården norra		
03800058	Gränby södra	1554	03800058	Gränby södra		
03800059	Gränby norra - Brillinge	1681	03800059	Gränby norra-Brillinge		
03800060	Gränby sydvästra	1739	03800060	Gränby sydvästra		
03800061	Gränby nordvästra	1767	03800061	Gränby nordvästra		
03800063	Löten östra	1262	03800063	Löten östra		
03800064	Löten norra	1238	03800064	Löten norra		
03800065	Löten västra	1368	03800065	Löten västra		
03800066	Nyby gård	886	03800066	Nyby gård		
03800067	Gamla Uppsala - Yrsaparken	1019	03800067	Gamla Uppsala-Yrsaparken		
03800068	Nyby södra	1072	03800068	Nyby södra		
03800069	Nyby norra	1779	03800069	Nyby norra		
03800070	Gamla Uppsala	1479	03800070	Gamla Uppsala		
03800091	Luthagen norra	1178	03800091	Luthagen norra		
03800092	Luthagen centrala	1221	03800092	Luthagen mellersta		NYTT NAMN
03800093	Studentstaden - Observatoriet	1269	03800093	Studentstaden-Observatoriet		
03800094	Studentstaden - Rackarberget	1301	03800094	Studentstaden-Rackarberget		
03800095	Studentstaden - Studentvägen	1623	03800095	Studentstaden-Studentvägen		
03800096	Luthagen sydvästra	1186	03800096	Luthagen sydvästra		
03800097	Luthagen - Tiundaskolan	1348	03800097	Luthagen-Tiundaskolan		

Röstberättigade 1 mars 2025 (KF)			Beräknat antal röstberättigade efter beslut			
Kod före beslut	Namn före beslut		Ny kod efter beslut	Nytt namn efter beslut	Gränsändring efter beslut	Ändring
0380098	Rickomberga	1170	0380098	Rickomberga		
03800100	Luthagen - Seminariet	1235	03800100	Luthagen-Seminariet		
03800101	Luthagen - Eriksdal	1369	03800101	Luthagen-Eriksdal		
03800102	Luthagen - Prästgårdsgatan	1291	03800102	Luthagen-Prästgårdsgatan		
03800103	Husbyborg - Börjetull	1546	03800103	Husbyborg-Börjetull		
03800104	Luthagen-Mimmi Ekholms plats-Hällby	1651	03800104	Luthagen-Mimmi Ekholms plats-Hällby		
03800105	Stenhagen norra	1485	03800105	Stenhagen norra		
03800106	Stenhagen västra - Kvarnbo	1179	03800106	Stenhagen västra-Kvarnbo		
03800108	Stenhagen södra	1384	03800108	Stenhagen södra		
03800131	Fålhagen - S:t Göransplan	1208	03800131	Fålhagen-S:t Göransplan		
03800132	Fålhagen - Almtuna	1294	03800132	Fålhagen-Almtuna		
03800133	Fålhagen norra	1798	03800133	Fålhagen norra		
03800135	Fålhagen södra - Boländerna	1501	03800135	Fålhagen södra-Boländerna		
03800138	Sala backe västra	1154	03800138	Sala backe västra	1000	Minskas mot 141
03800139	Sala backe - Byggmästaren	1151	03800139	Sala backe-Byggmästaren		
03800140	Sala backe södra	1158	03800140	Sala backe södra		
03800141	Sala backe - Skomakarberget	893	03800141	Sala backe-Skomakarberget	1000	Utökas mot 138
03800142	Sala backe norra	1219	03800142	Sala backe norra		
03800143	Sala backe - Källparken	1413	03800143	Sala backe-Källparken		
03800144	Sala backe - Östra Sala backe	1877	03800144	Sala backe-Östra Sala backe		
03800145	Sala backe - Byggmästarparken	1636	03800145	Sala backe-Byggmästarparken		
03800146	Årsta norra	1233	03800146	Årsta norra		
03800147	Årsta centrala	1110	03800147	Årsta mellersta		NYTT NAMN
03800149	Årsta - Körveln	1326	03800149	Årsta-Körveln		
03800150	Årsta östra	1219	03800150	Årsta östra		
03800151	Slavsta - Fyrislund	1533	03800151	Slavsta-Fyrislund	1400	Minskas mot 381
03800181	Ekeby	1026	03800181	Ekeby		
03800182	Berthåga - Flogsta Flogstavallen	1562	03800182	Berthåga-Flogsta Flogstavallen		
03800183	Flogsta södra - Ekeby södra	1138	03800183	Flogsta södra-Ekeby södra		
03800184	Flogsta - Sernanders väg	1635	03800184	Flogsta-Sernanders väg		
03800186	Flogsta västra	1330	03800186	Flogsta västra		
03800187	Kåbo östra	1404	03800187	Kåbo östra		
03800188	Kåbo västra - Kungsgärdet	1322	03800188	Kåbo västra-Kungsgärdet		
03800190	Eriksberg - Sommarro	1295	03800190	Eriksberg-Sommarro		
03800191	Eriksberg - Västertorg	1177	03800191	Eriksberg-Västertorg		
03800192	Eriksberg östra	1353	03800192	Eriksberg östra		
03800193	Eriksberg - Marmorvägen	1225	03800193	Eriksberg-Marmorvägen		
03800195	Norby östra	1478	03800195	Norby östra		
03800196	Norby västra	1664	03800196	Norby västra		
03800197	Eriksberg - Håga	1220	03800197	Eriksberg-Håga		
03800221	Kungsängens gård-Vilan-Bergsbrunna	1704	03800221	Kungsängens gård-Vilan-Bergsbrunna		
03800222	Nåntuna	1894	03800222	Nåntuna		
03800225	Sävja nordvästra	1031	03800225	Sävja nordvästra		
03800226	Sävja nordöstra	1498	03800226	Sävja nordöstra		
03800228	Sävja södra	1345	03800228	Sävja södra		
03800240	Rosendal östra	1816			Utgår	
			03800245	Rosendal mellersta	1300	Det av tidigare 240
			03800243	Rosendal nordvästra	1500	Det av tidigare 240 och 242
			03800246	Rosendal sydöstra	1300	Det av tidigare 240

Kod före beslut	Namn före beslut	Röstberättigade 1 mars 2025 (KF)
03800241	Rosendal västra	1546
03800242	Rosendal - Siegbahnsparcken	2283
03800250	Uttuna - Ulleråker - Polacksbacken	802
03800251	Ulleråker södra	1154
03800252	Bäcklösa	1913
03800262	Valsätra norra	1568
03800265	Valsätra - Spinnrocksvägen	999
03800266	Valsätra sydvästra	1213
03800267	Gamla Gottsunda - Vårdsätra	1546
03800268	Gottsunda norra	1283
03800269	Gottsunda - Stenhammarsparcken	1225
03800270	Gottsunda Centrum	1324
03800271	Gottsunda mellersta	1225
03800272	Gottsunda östra	1448
03800274	Sunnersta östra	1219
03800275	Sunnersta norra	936
03800276	Sunnersta mellersta	1205
03800277	Sunnersta södra	1099
03800301	Västra Björklinge	1344
03800302	Östra Björklinge	1271
03800303	Björklinge glesbygd	1101
03800304	Viksta	596
03800321	Storvreta - Lyckebo	1171
03800322	Gamla Storvreta	786
03800323	Norra Storvreta	1161
03800324	Östra Storvreta	1248
03800325	Storvretabygden - Fullerö hage	1834
03800326	Vattholma	1223
03800327	Skyttorp - Tensta	1474
03800341	Börje	804
03800342	Lövstalöt	1517
03800343	Jumkil - Åkerby	1032
03800344	Bälinge västra tätort	1186
03800345	Bälinge glesbygd och östra tätort	872
03800346	Skuttunge	775
03800347	Åkerlänna	632
03800360	Lindbacken	1607

Ny kod efter beslut	Nytt namn efter beslut	Beräknat antal röstberättigade efter beslut	Gränsändring efter beslut	Ändring
03800241	Rosendal västra			
03800244	Rosendal nordöstra	1300	Utgår Del av tidigare 242	NYTT NAMN NY KOD
03800250	Uttuna-Ulleråker-Polacksbacken			
03800251	Ulleråker södra			
03800253	Bäcklösa norra	1100	Utgår Del av tidigare 252	NYTT NAMN NY KOD
03800254	Bäcklösa södra	1100	Del av tidigare 252	NYTT NAMN NY KOD
03800262	Valsätra norra			
03800265	Valsätra-Spinnrocksvägen			
03800266	Valsätra sydvästra			
03800267	Gamla Gottsunda-Vårdsätra			
03800268	Gottsunda norra			
03800269	Gottsunda-Stenhammarsparcken			
03800270	Gottsunda Centrum			
03800271	Gottsunda mellersta			
03800272	Gottsunda östra			
03800274	Sunnersta östra			
03800275	Sunnersta norra			
03800276	Sunnersta mellersta			
03800277	Sunnersta södra			
03800301	Björklinge västra			NYTT NAMN
03800302	Björklinge östra			NYTT NAMN
03800305	Björklinge glesbygd-Viksta västra	1300	Utgår Tidigare 303 och del av 304	NYTT NAMN NY KOD
03800310	Tensta södra-Viksta östra	1100	Utgår Del av tidigare 304 och 327	NYTT NAMN NY KOD
03800321	Storvreta - Lyckebo			
03800329	Storvreta mellersta	1700	Utgår Tidigare 322 och del av 324	NYTT NAMN NY KOD
03800328	Storvreta norra	1500	Utgår Tidigare 323 och del av 324	NYTT NAMN NY KOD
03800325	Storvretabygden-Fullerö hage			
03800311	Skyttorp-Tensta norra-Lena norra	1000	Utgår Del av tidigare 326 och 327	NYTT NAMN NY KOD
03800312	Vattholma tätort	1000	Utgår Del av tidigare 326	NYTT NAMN NY KOD
03800340	Börje-Vänge östra	1200	Utgår Tidigare 341 och del av 405	NYTT NAMN NY KOD
03800342	Lövstalöt	1400	Utgår Minskas mot 343 och tidigare 345, utökas mot 70	
03800343	Jumkil-Åkerby		Utgår Utökas mot 342	
03800344	Bälinge västra tätort			
03800348	Bälinge glesbygd och östra tätort	1100	Utgår Utökas mot 342 och tidigare 346	NY KOD
03800349	Skuttunge-Åkerlänna	1200	Utgår Tidigare 347 och del av 346	NYTT NAMN NY KOD
03800360	Lindbacken			

Kod före beslut	Namn före beslut	Röstberättigade 1 mars 2025 (KF)
03800361	Vaksala - Jälla - Skölsta	1478
03800362	Södra Rasbobygden	893
03800363	Gåvsta	983
03800364	Rasbokil	641
03800365	Stavby	674
03800366	Tuna	793
03800381	Danmark	871
03800382	Gunsta tätort	1119
03800383	Funbo - Marielund	1197
03800384	Länna	763
03800385	Almunge	1614
03800387	Faringe - Bladåker	554
03800388	Knutby	1119
03800401	Vreta Yternäs - Bodarna Uppsala Näs	787
03800402	Dalby - Uppsala Näs - Västeråker	1318
03800403	Balingsta - Ramsta - Hagby	1255
03800404	Vänge tätort	942
03800405	Vängebygden	1035
03800406	Åland - Skogstibble	852
03800407	Järlåsa	1036

Ny kod efter beslut	Nytt namn efter beslut	Beräknat antal röstberättigade efter beslut	Gränsändring efter beslut	Ändring
03800361	Vaksala-Jälla-Skölsta			
			Utgår	
03800363	Gåvsta			
			Utgår	
03800367	Rasbokil-Södra Rasbobygden	1500	Tidigare 362 och 364	NYTT NAMN NY KOD
			Utgår	
			Utgår	
03800368	Stavby-Tuna	1500	Tidigare 365 och 366	NYTT NAMN NY KOD
03800381	Danmark-Kumla	1000	Utökas mot 151	ÄNDRAD GRÄNS, NYTT NAMN
03800382	Gunsta tätort			
03800383	Funbo-Marielund			
03800384	Länna			
03800385	Almunge			
			Utgår	
			Utgår	
03800389	Knutby-Faringe-Bladåker	1600	Tidigare 387 och 388	NYTT NAMN NY KOD
03800401	Vreta Yternäs-Bodarna-Uppsala Näs ö	900	Utökas mot 402	ÄNDRAD GRÄNS, NYTT NAMN
03800402	Dalby-Uppsala Näs västra-Västeråker	1100	Minskas mot 401	ÄNDRAD GRÄNS, NYTT NAMN
03800403	Balingsta-Ramsta-Hagby			
03800404	Vänge tätort			
			Utgår	
			Utgår	
			Utgår	
03800408	Vänge västra-Skogstibble	1200	Del av tidigare 405 och 406	NYTT NAMN NY KOD
03800409	Järlåsa-Skyttstennäs	1300	Tidigare 407 och del av 406	NYTT NAMN NY KOD

Beskrivning av förändringar mellan valdistriktsindelning 2022 och 2026

Beskrivningar av förändringar som i väsentlig utsträckning förväntas påverka antalet röstberättigade i valdistrikten per stads- och landsbygdsdel.

Sala backe

141 Sala backe–Skomakarberget bedöms få för få röstberättigade och utökas därför mot **138 Sala backe västra** för att uppnå en jämnare fördelning av röstberättigade.

Rosendal

Tidigare **240 Rosendal östra** samt tidigare **242 Rosendal - Siegbahnsparken** utgår då dessa bedöms få för många röstberättigade. En helt ny indelning krävs, med anledning av byggnation. Nya distrikt blir **243 Rosendal nordvästra**, **244 Rosendal nordöstra**, **245 Rosendal mellersta** samt **246 Rosendal sydöstra**.

Bäcklösa

Tidigare **252 Bäcklösa** utgår då detta bedöms få för många röstberättigade. Området behöver delas, med anledning av byggnation. Nya distrikt blir **253 Bäcklösa norra** och **254 Bäcklösa södra**.

Björklingeområdet och Vattholmaområdet

305 Björklinge glesbygd-Viksta västra blir ett nytt distrikt som består av tidigare **303 Björklinge glesbygd** och del av tidigare **304 Viksta**, vilka därmed utgår. Syftet bakom ändringen är **304 Viksta** ej uppfyller kriteriet att utgöra en geografiskt obruten yta.

310 Tensta södra-Viksta östra blir ett nytt distrikt som består av del av tidigare **304 Viksta** och del av tidigare **327 Skyttorp – Tensta**. Syftena bakom ändringen är **304 Viksta** ej uppfyller kriteriet att utgöra en geografiskt obruten yta, samt att uppnå en jämnare fördelning av röstberättigade.

311 Skyttorp-Tensta norra-Lena norra blir ett nytt distrikt som består av del av tidigare **326 Vattholma** och del av tidigare **327 Skyttorp – Tensta**, som båda utgår. Även **312 Vattholma tätort**, som består av del av tidigare **326 Vattholma**, blir nytt distrikt. Syftet bakom ändringarna är att uppnå en jämnare fördelning av röstberättigade.

Storvretabygden

328 Storvreta norra blir ett nytt distrikt som består av tidigare **323 Norra Storvreta** och del av **324 Östra Storvreta**. **329 Storvreta mellersta** blir ett nytt distrikt som består av tidigare **322 Gamla Storvreta** och del av **324 Östra Storvreta**. Därmed utgår **322 Gamla Storvreta**, **323 Norra Storvreta** samt **324 Östra Storvreta**. Syftet bakom ändringarna är att uppnå en jämnare fördelning av röstberättigade, då **322 Gamla Storvreta** bedöms få för få röstberättigade.

Bälingeområdet och Hagundaområdet

348 Bälinge glesbygd och östra tätort får ny kod (tidigare kod **345**, som därmed utgår) då distriktet utökas mot såväl **342 Lövstalöt** som tidigare **346 Skuttunge**. **343 Junkil-Åkerby** utökas mot **342 Lövstalöt**, som i sin tur utökas mot **70 Gamla Uppsala**. Syftet bakom ändringarna är att uppnå en jämnare fördelning av röstberättigade, då tidigare **345 Bälinge glesbygd och östra tätort** bedöms få för få röstberättigade.

349 Skuttunge-Åkerlänna blir ett nytt distrikt som består av tidigare **347 Åkerlänna** och del av tidigare **346 Skuttunge**. Därmed utgår både **346 Skuttunge** och **347 Åkerlänna**. Syftet bakom ändringen är att uppnå en jämnare fördelning av röstberättigade, då **346 Skuttunge** och **347 Åkerlänna** bedöms få för få röstberättigade.

340 Börje-Vänge östra blir ett nytt distrikt som består av tidigare **341 Börje** och del av tidigare **405 Vängebygden**. **408 Vänge västra-Skogstibble** blir ett nytt distrikt som består av del av tidigare **405 Vängebygden** och del av tidigare **406 Åland - Skogstibble**. **409 Järlåsa-Skyttstennäs** blir ett nytt distrikt som består av tidigare **407 Järlåsa** och del av tidigare **406 Åland - Skogstibble**. Därmed utgår **341 Börje**, **406 Åland - Skogstibble** samt **407 Järlåsa**. Syftet bakom ändringarna är att uppnå en jämnare fördelning av röstberättigade, då **341 Börje** samt **406 Åland - Skogstibble** bedöms få för få röstberättigade.

401 Vreta Ytternäs-Bodarna-Uppsala Näs ö utökas mot **402 Dalby-Uppsala Näs västra-Västeråker**. Syftet bakom ändringen är att uppnå en jämnare fördelning av röstberättigade, då **401 Vreta Ytternäs-Bodarna-Uppsala Näs ö** bedöms få för få röstberättigade.

Rasboområdet

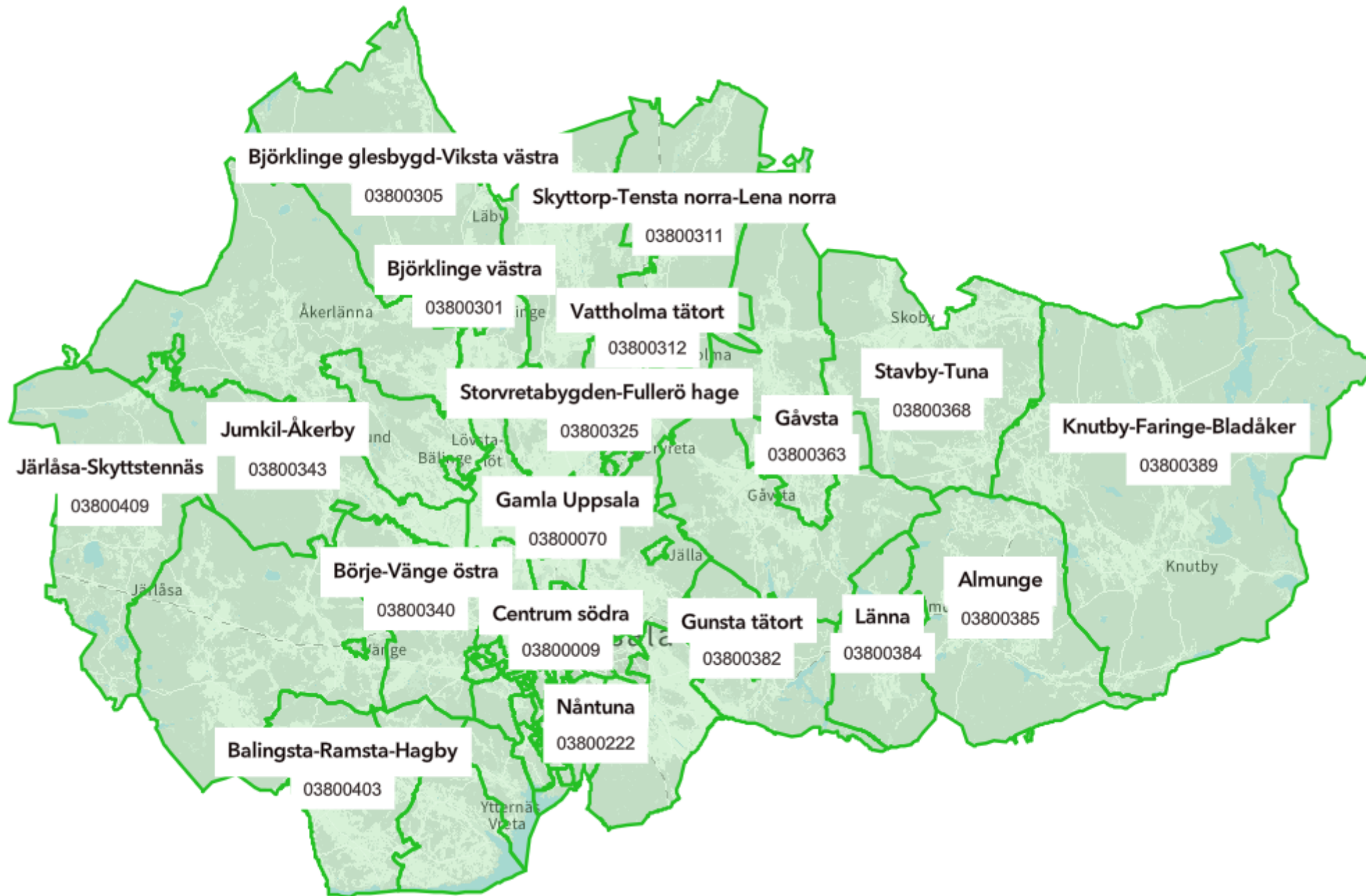
367 Rasbokil-Södra Rasbobygden blir ett nytt distrikt bestående av tidigare **362 Södra Rasbobygden** samt **364 Rasbokil**, vilka därmed utgår. **368 Stavby-Tuna** blir ett nytt distrikt bestående av tidigare **365 Stavby** och tidigare **366 Tuna**, vilka därmed utgår. Syftet bakom ändringarna är att uppnå en jämnare fördelning av röstberättigade, då **362 Södra Rasbobygden**, **364 Rasbokil**, **365 Stavby** samt **366 Tuna** bedöms få för få röstberättigade.

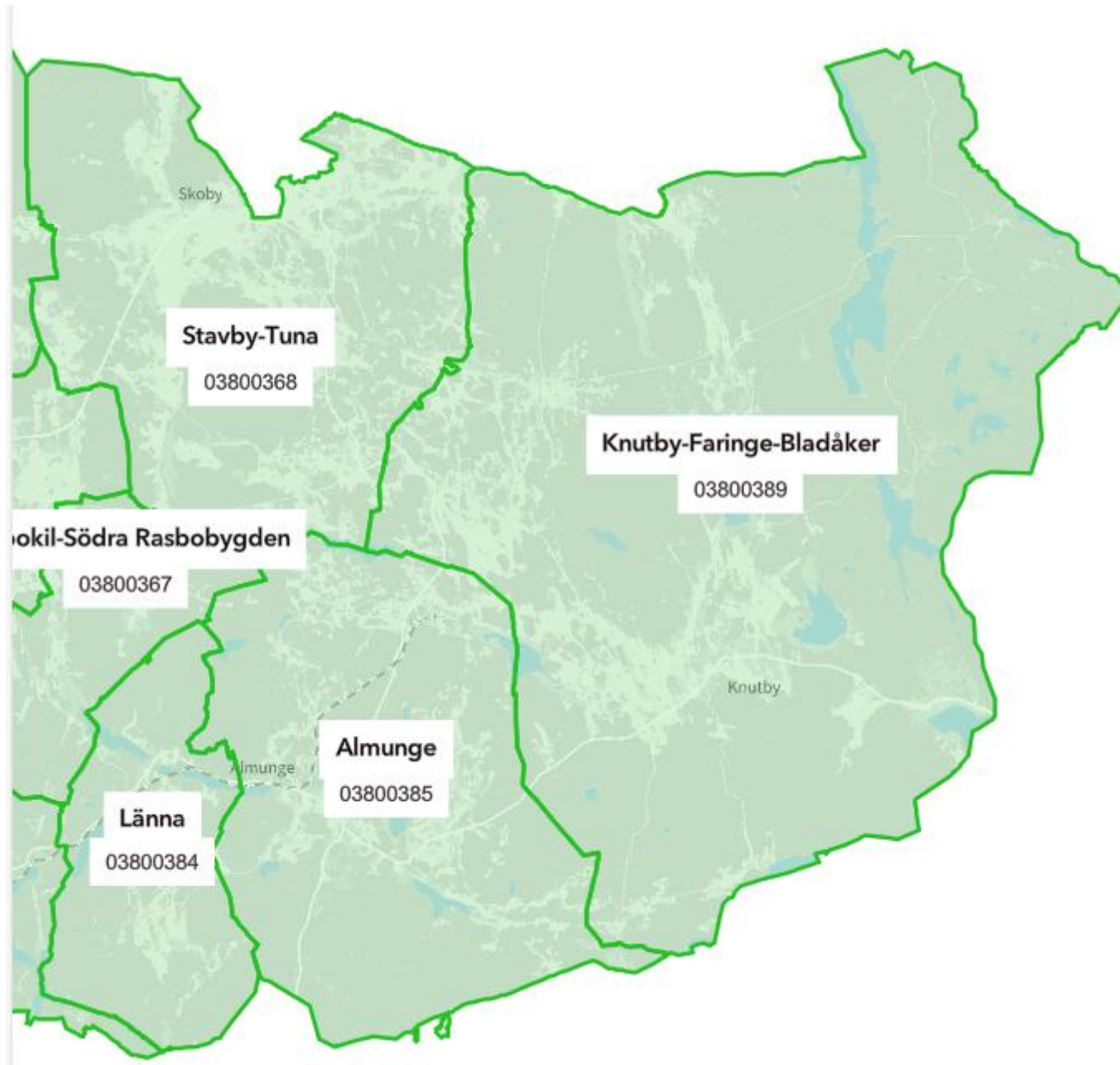
Danmarksbygden och Fyrislund

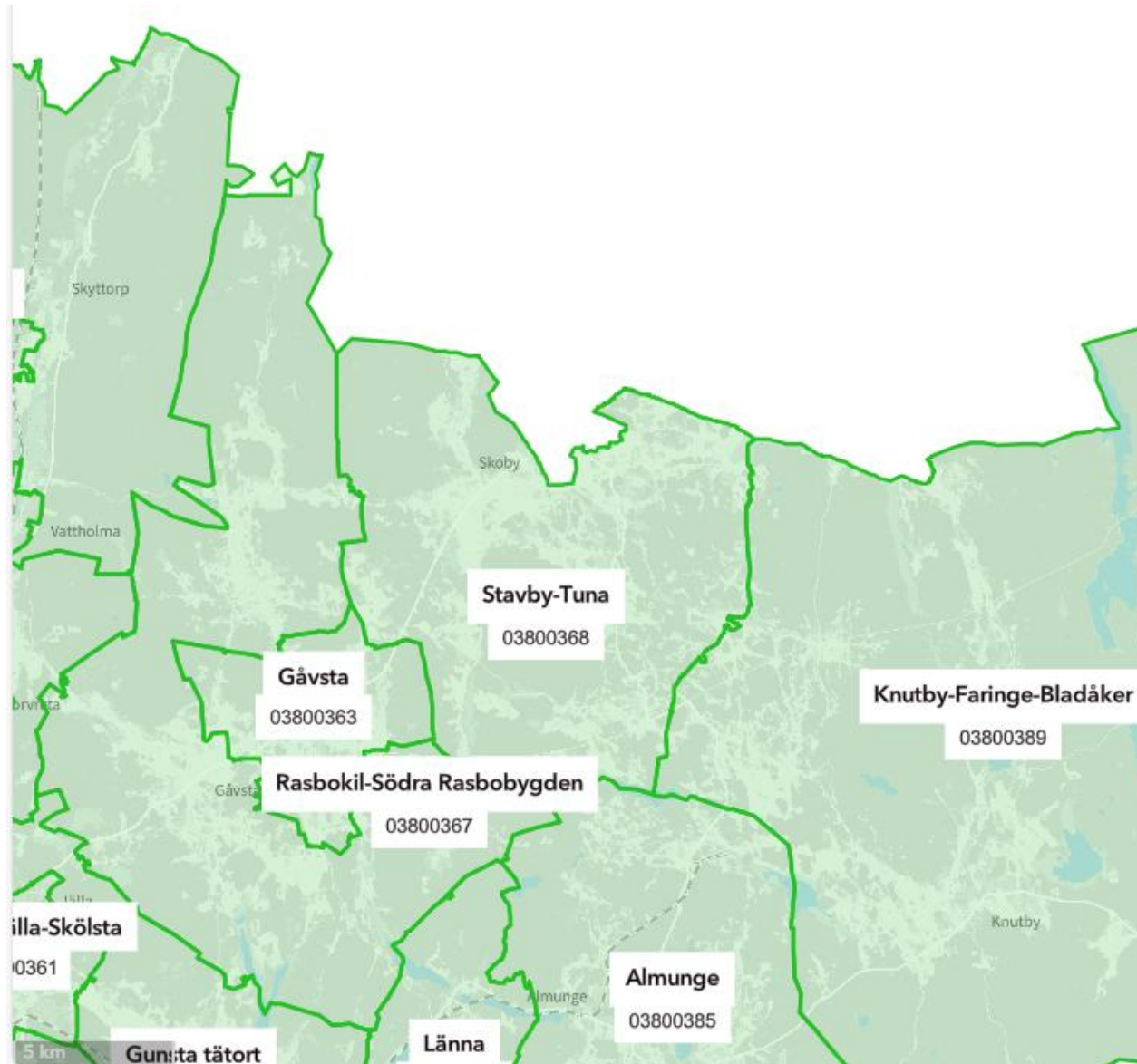
381 Danmark-Kumla bedöms få för få röstberättigade och utökas därför mot **151 Slavsta-Fyrislund** för att uppnå en jämnare fördelning av röstberättigade, då tidigare **381 Danmark** bedöms få för få röstberättigade.

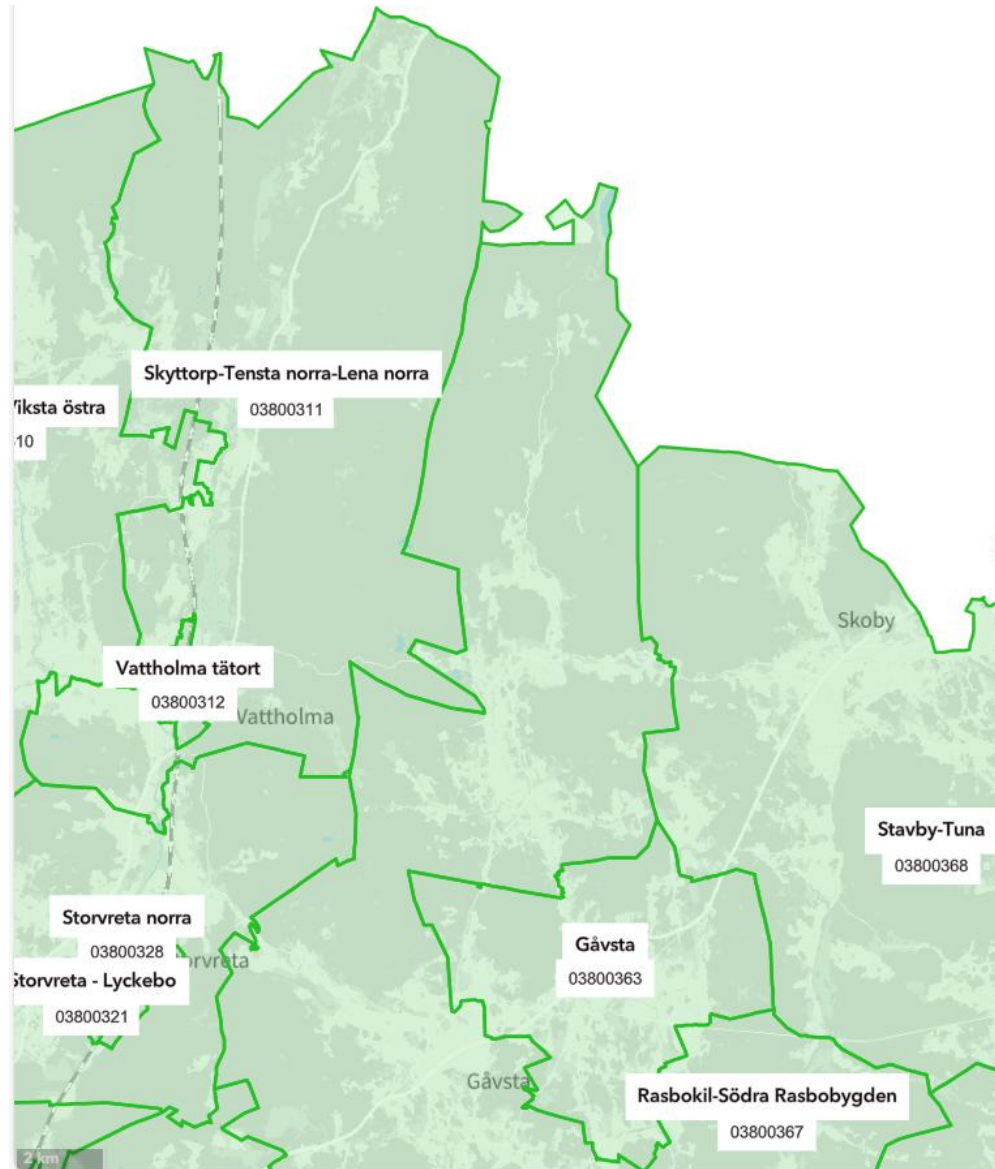
Knutbybygden

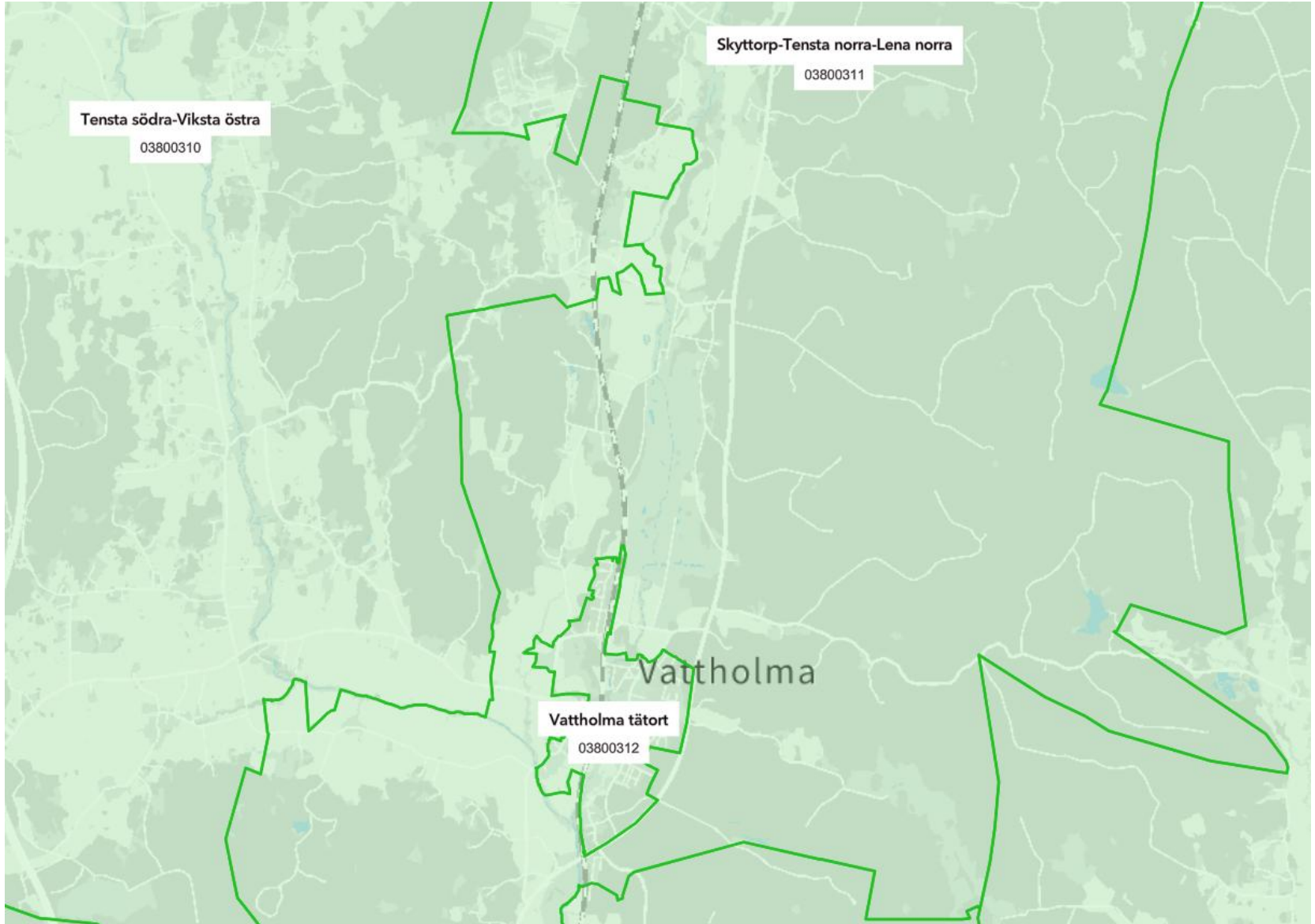
389 Knutby-Faringe-Bladåker blir ett nytt distrikt bestående av tidigare **387 Faringe – Bladåker** och tidigare **388 Knutby**, vilka därmed utgår. Syftet bakom ändringen är att uppnå en jämnare fördelning av röstberättigade, då tidigare **387 Faringe – Bladåker** bedöms få för få röstberättigade.











Tensta södra-Viksta östra

03800310

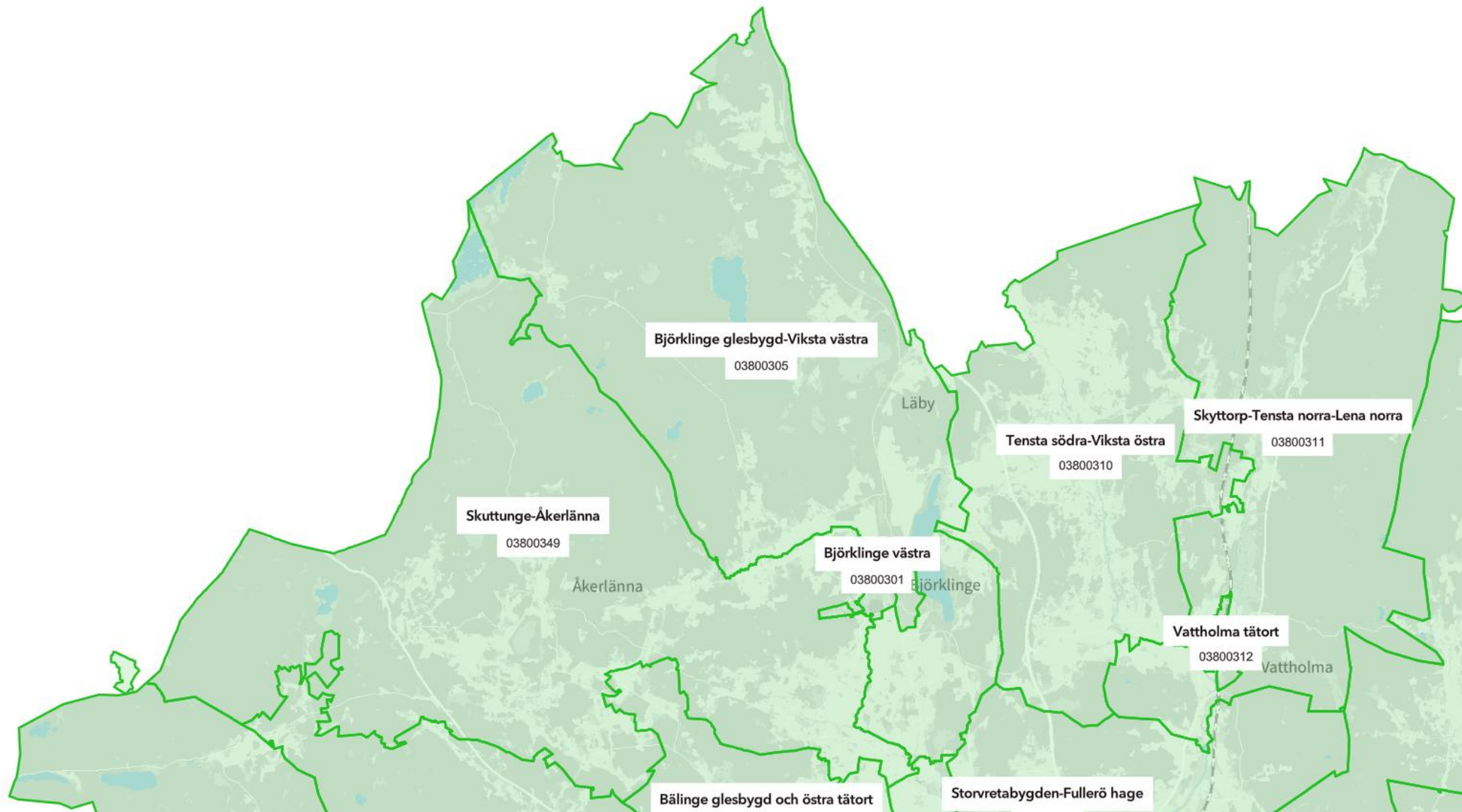
Skyttorp-Tensta norra-Lena norra

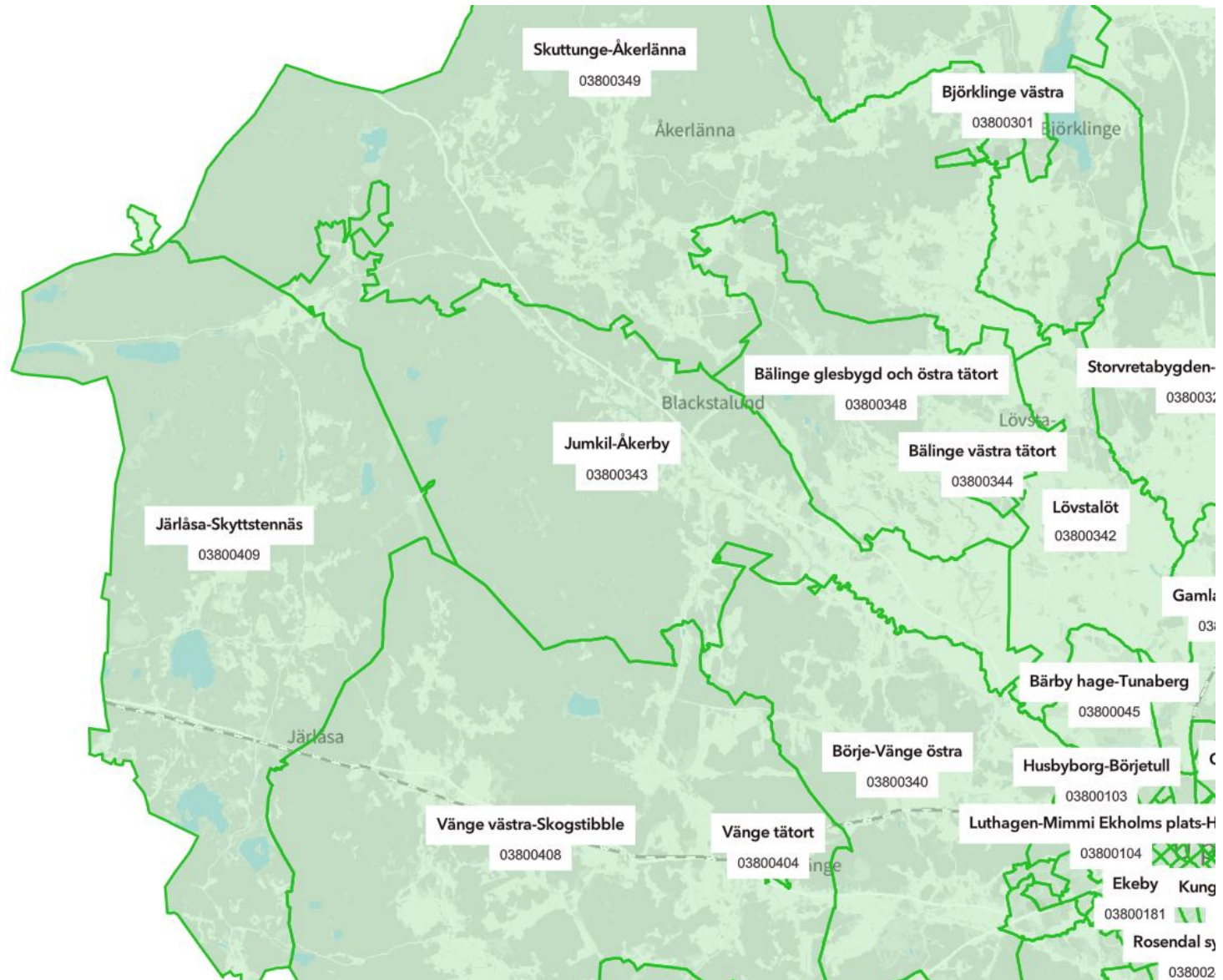
03800311

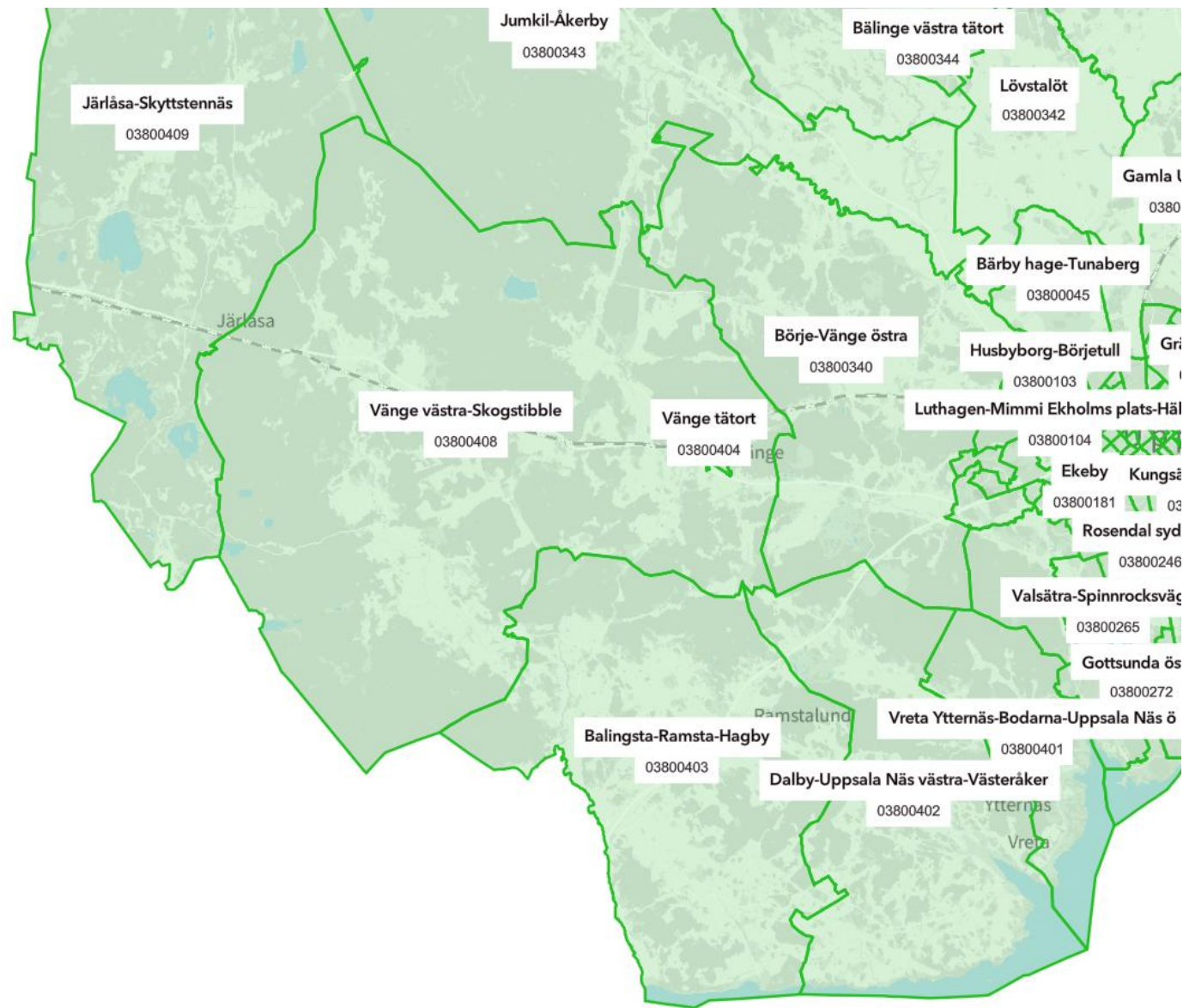
Vattholma

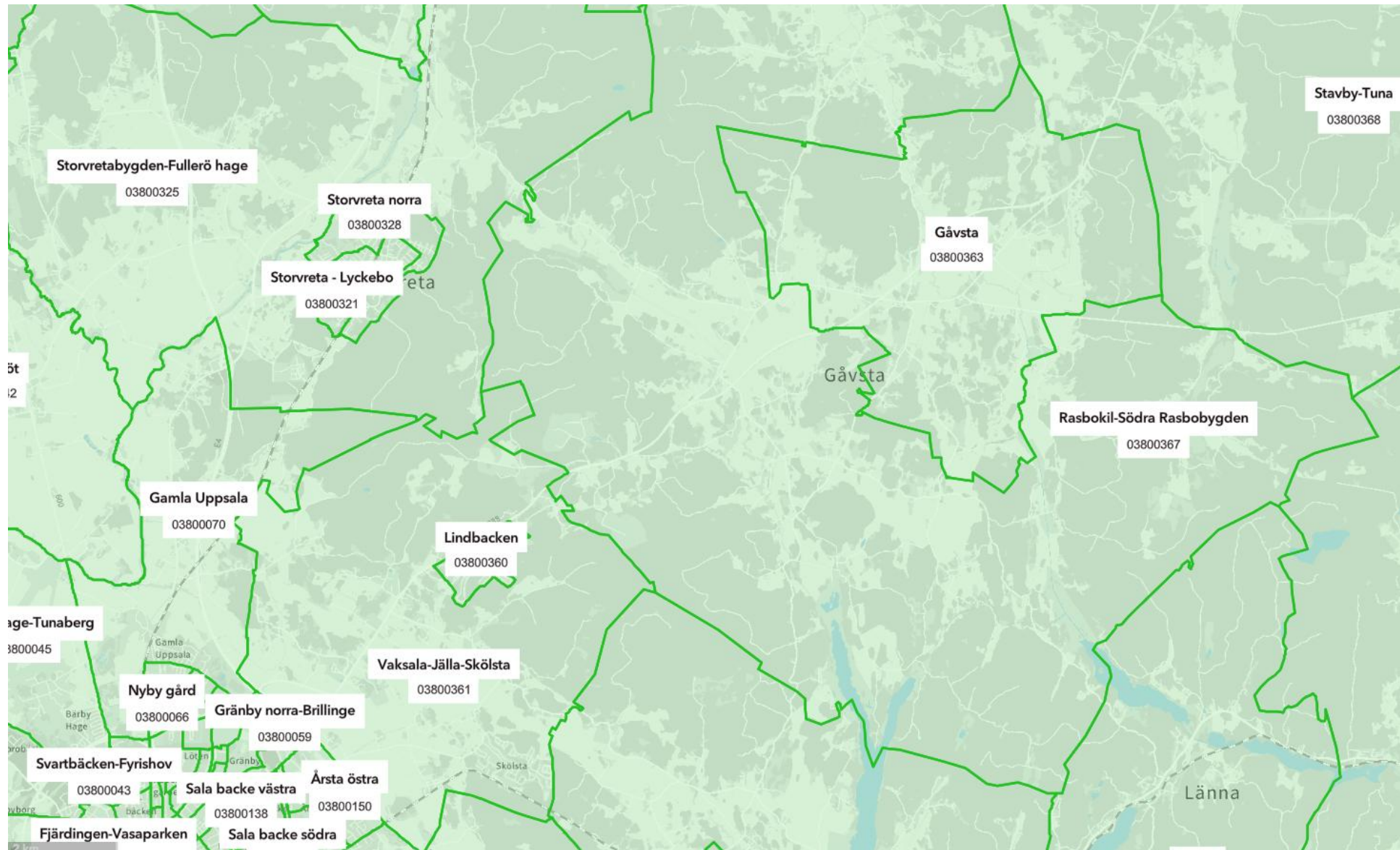
Vattholma tätort

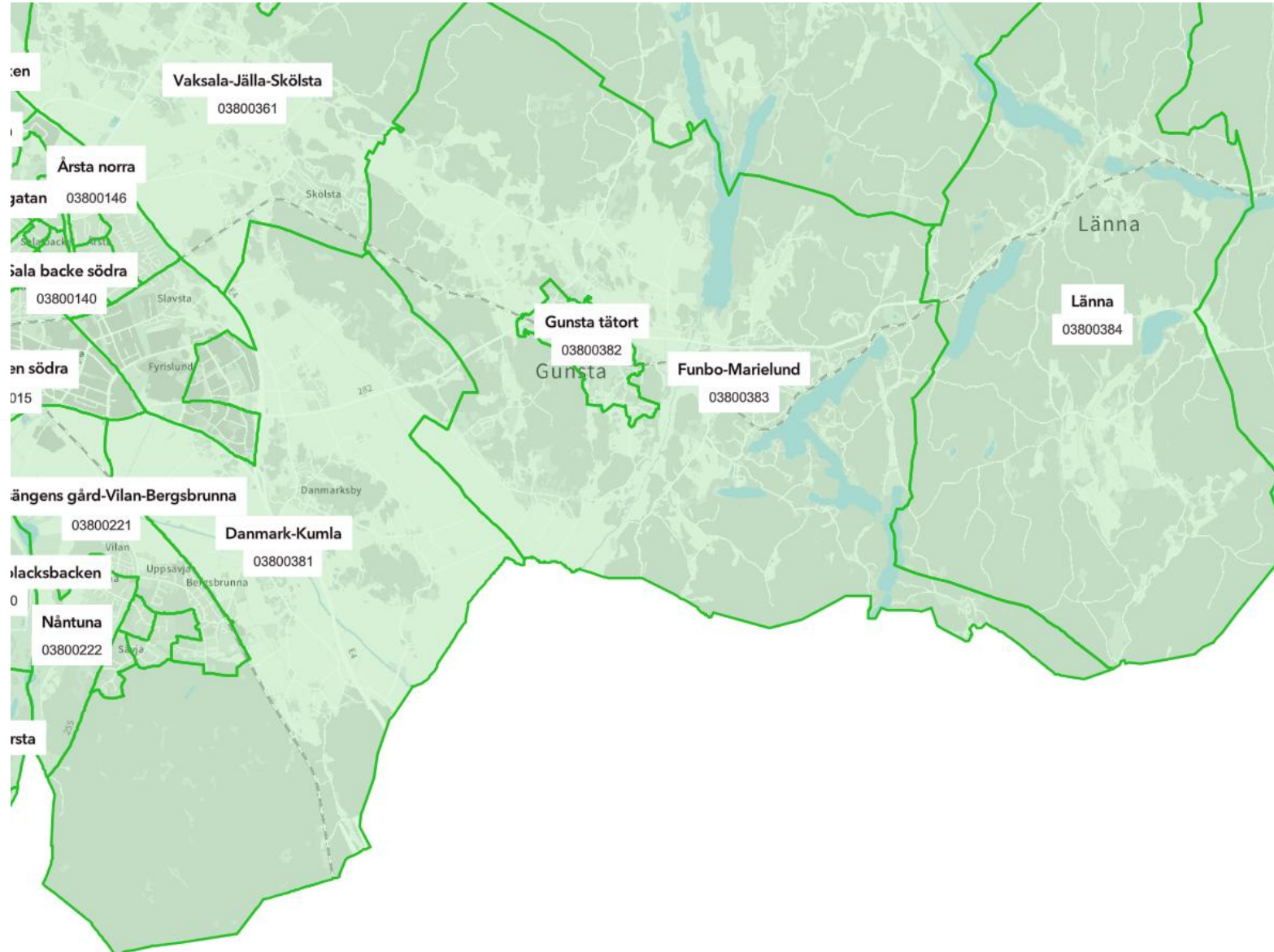
03800312

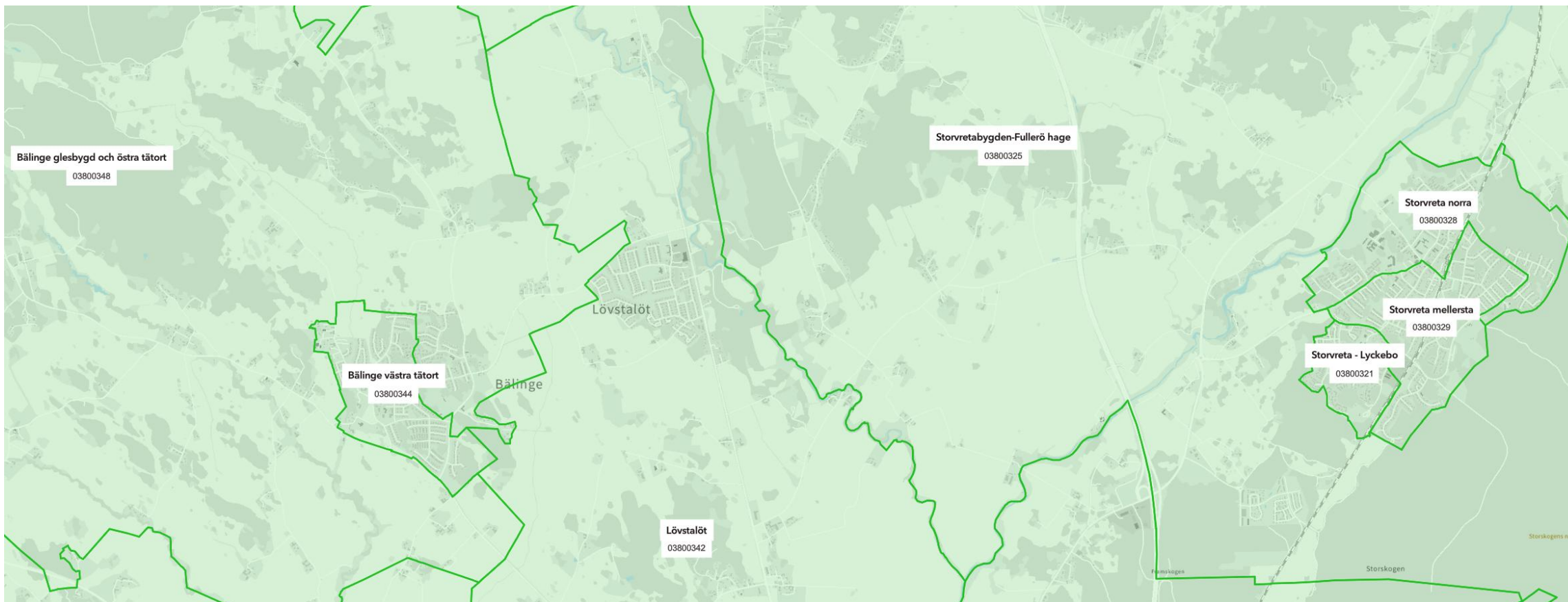


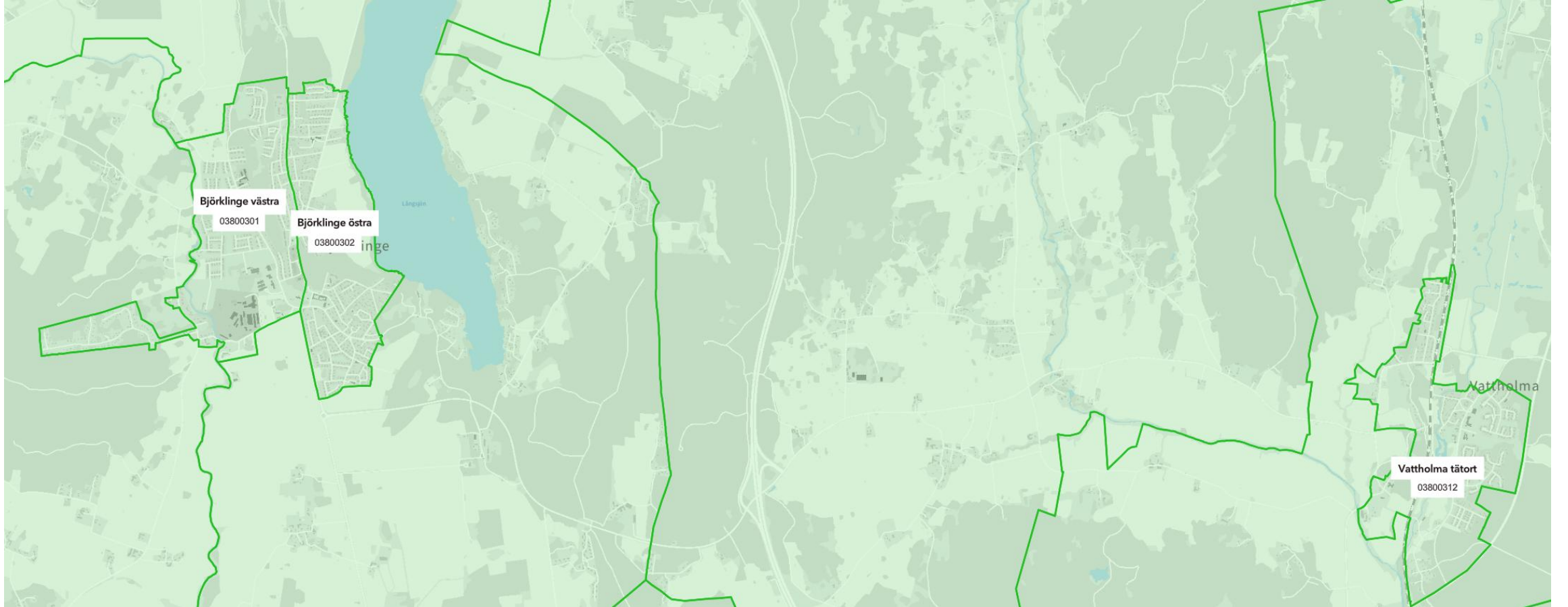


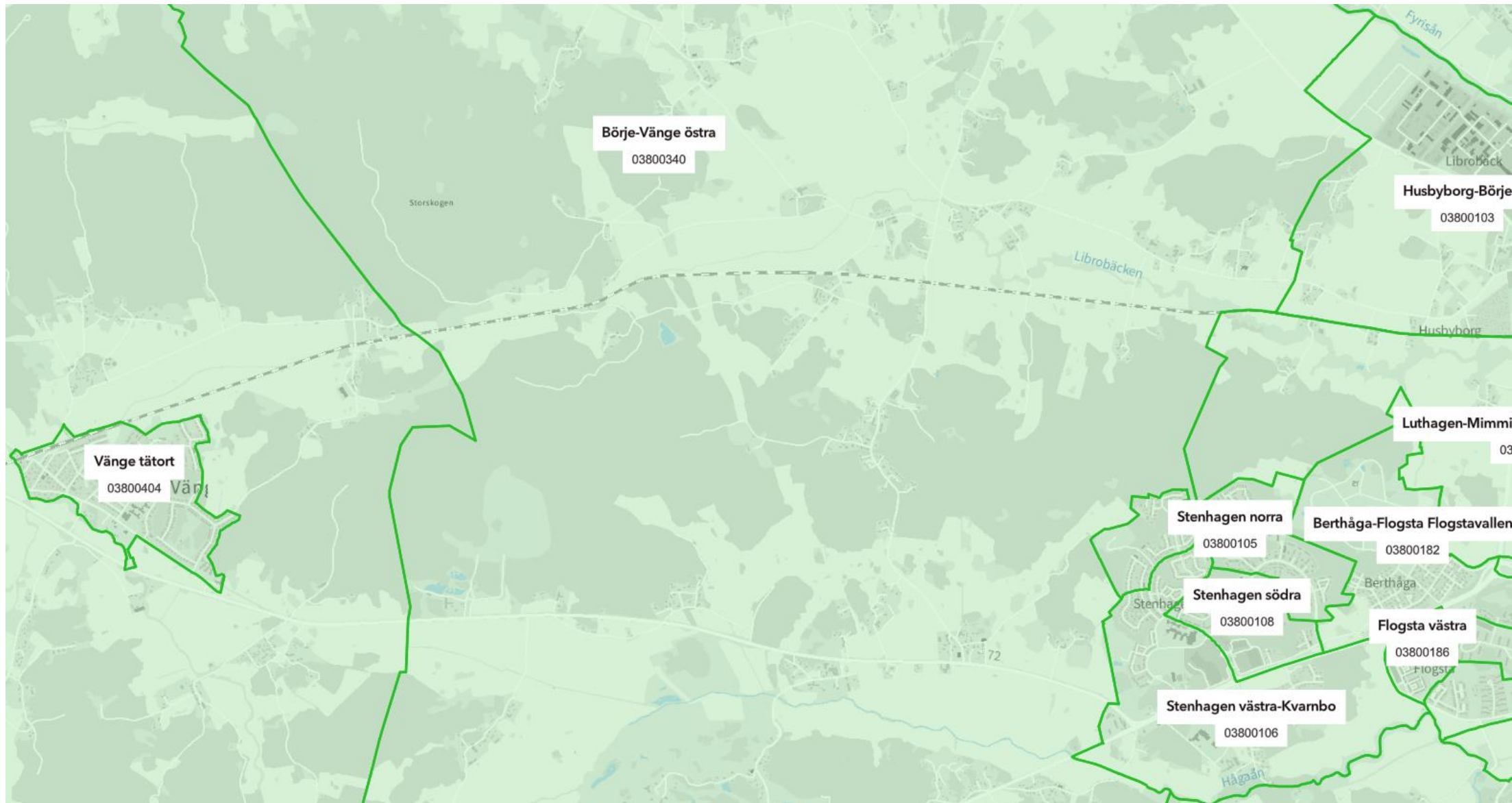


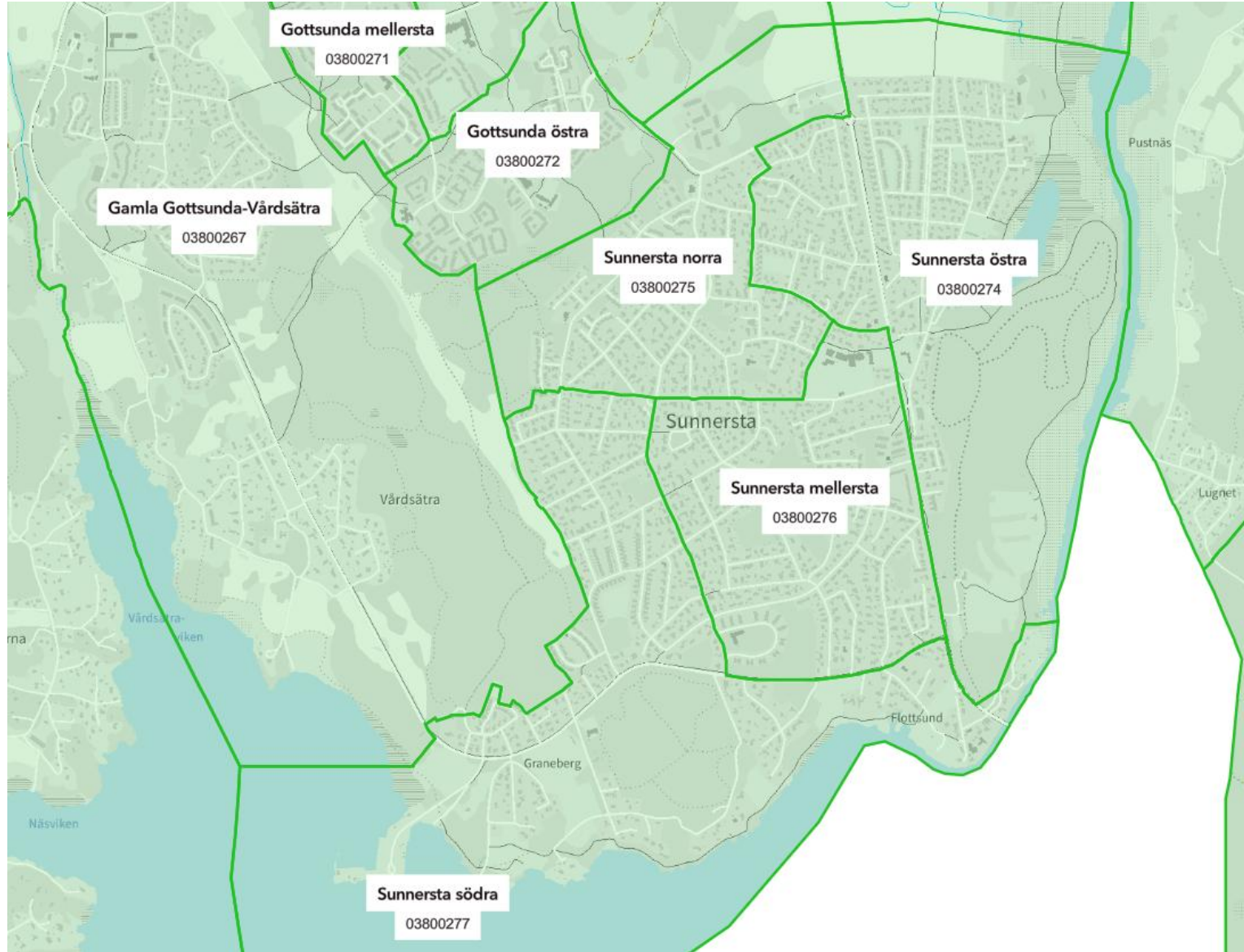


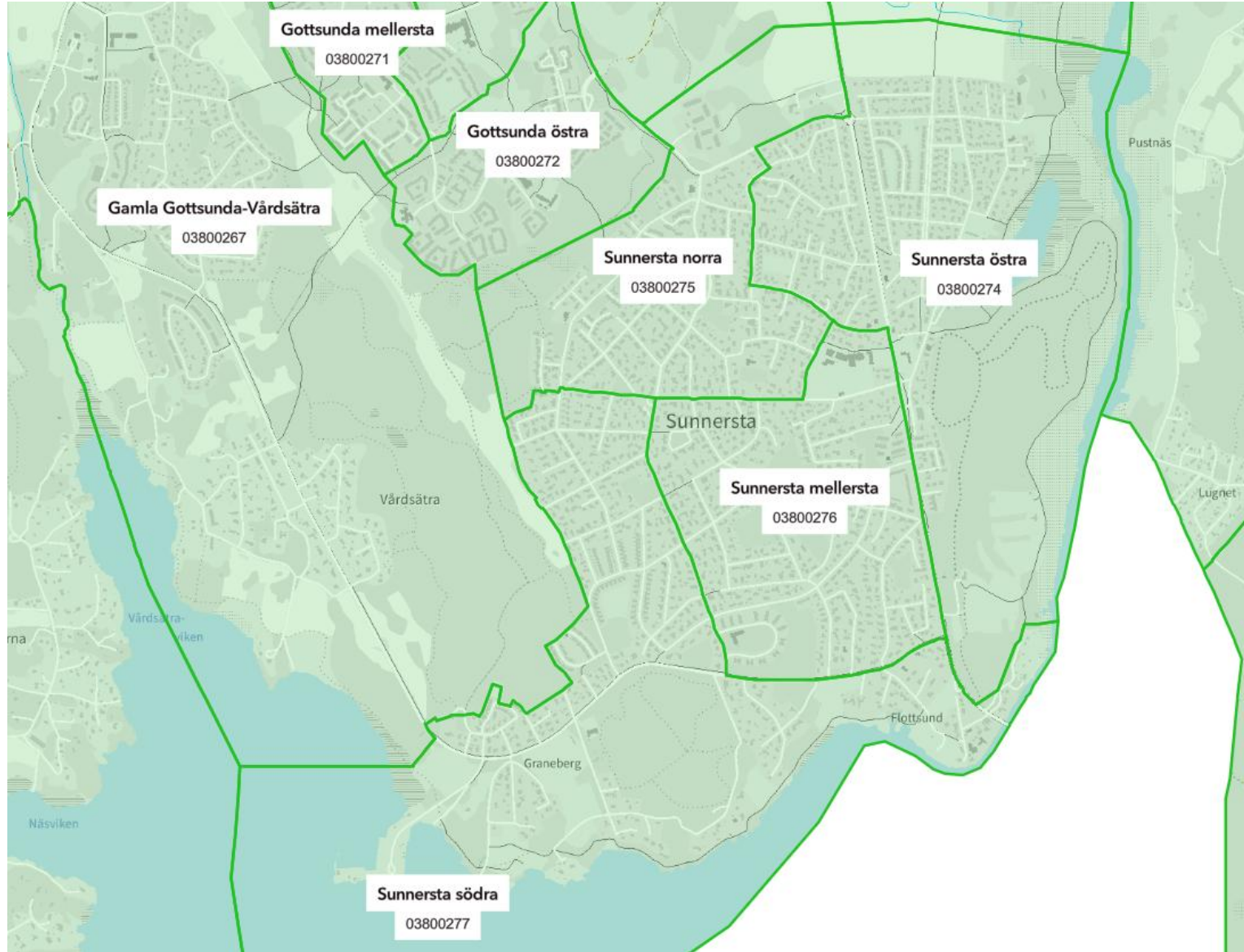


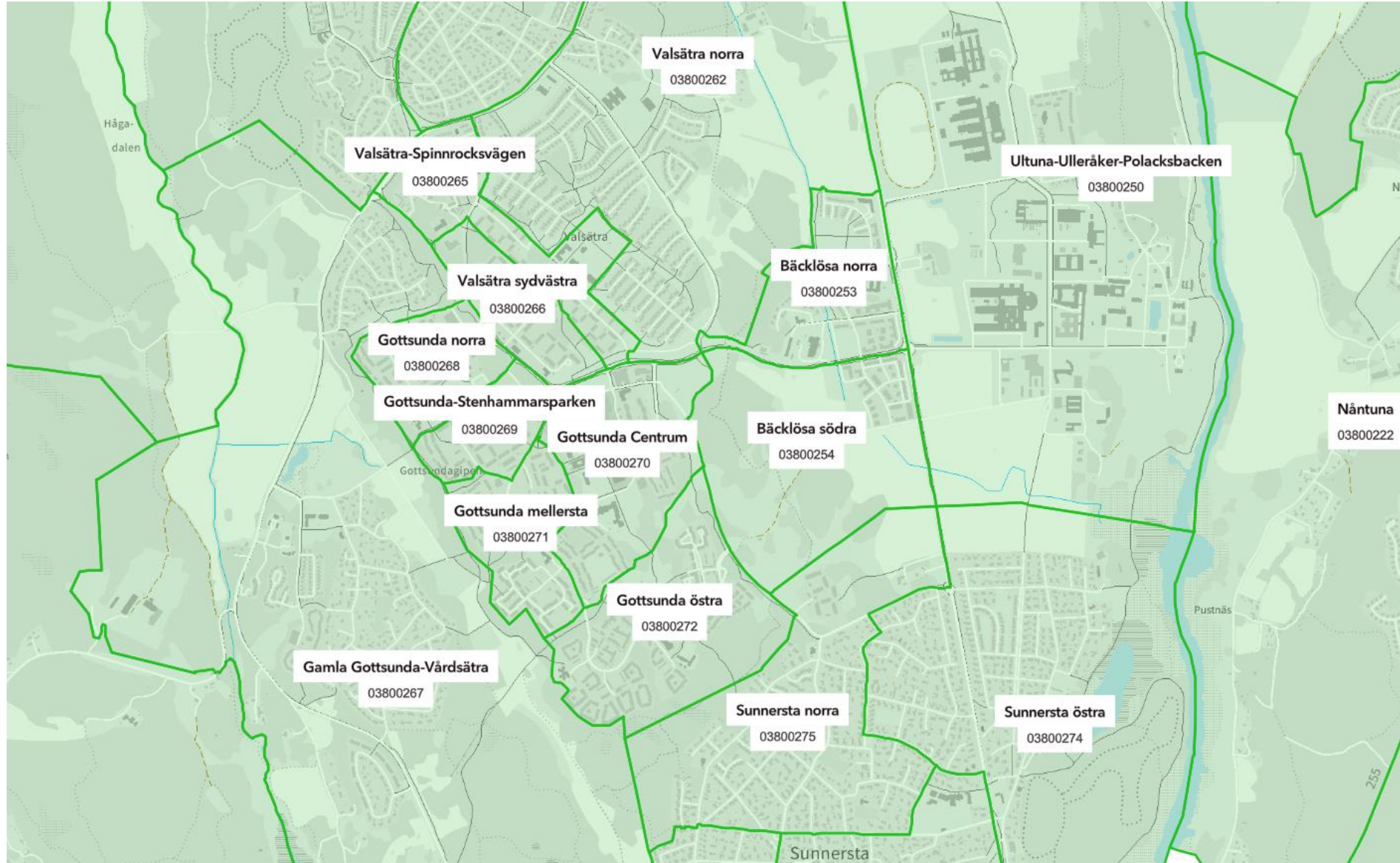


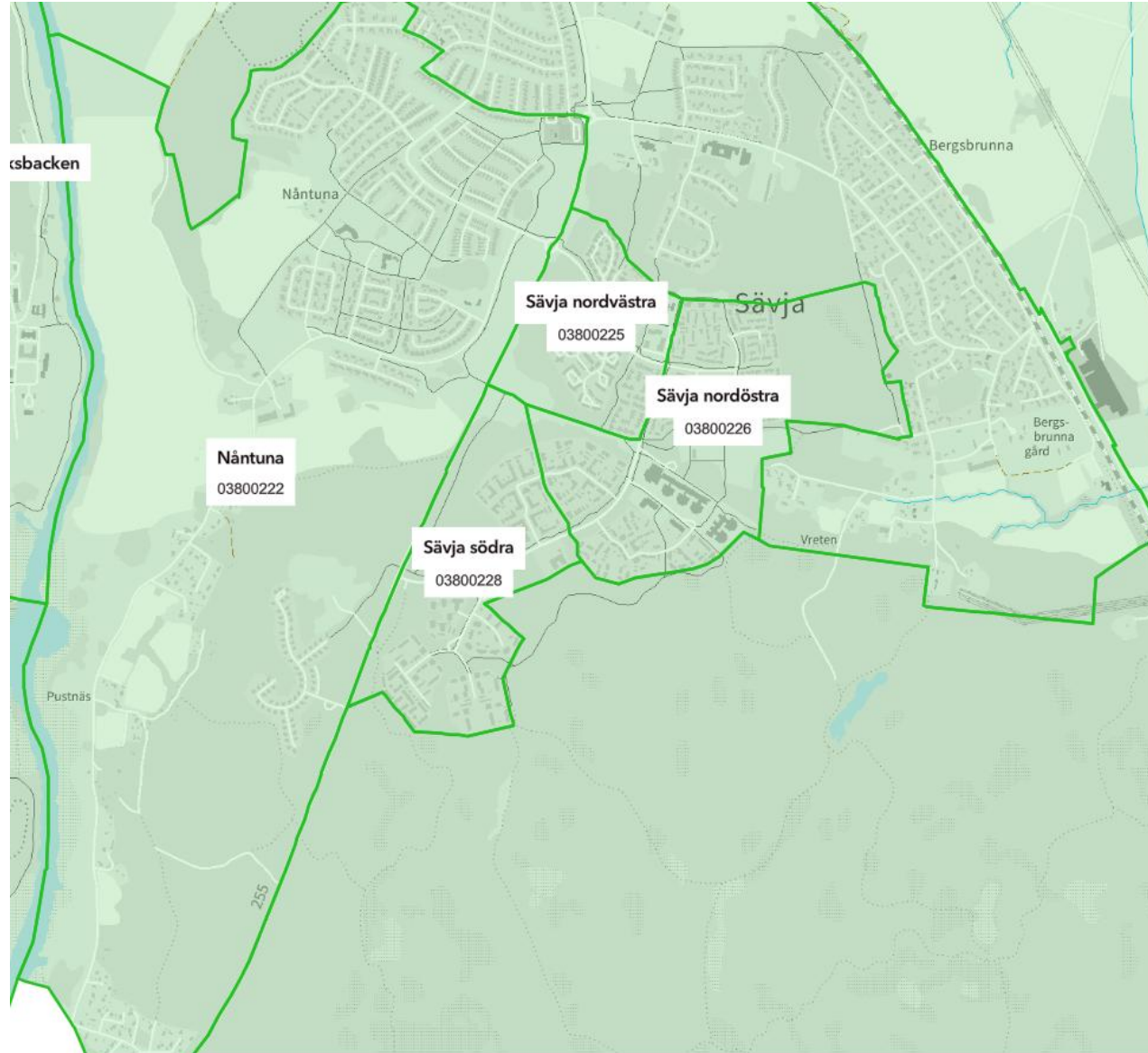


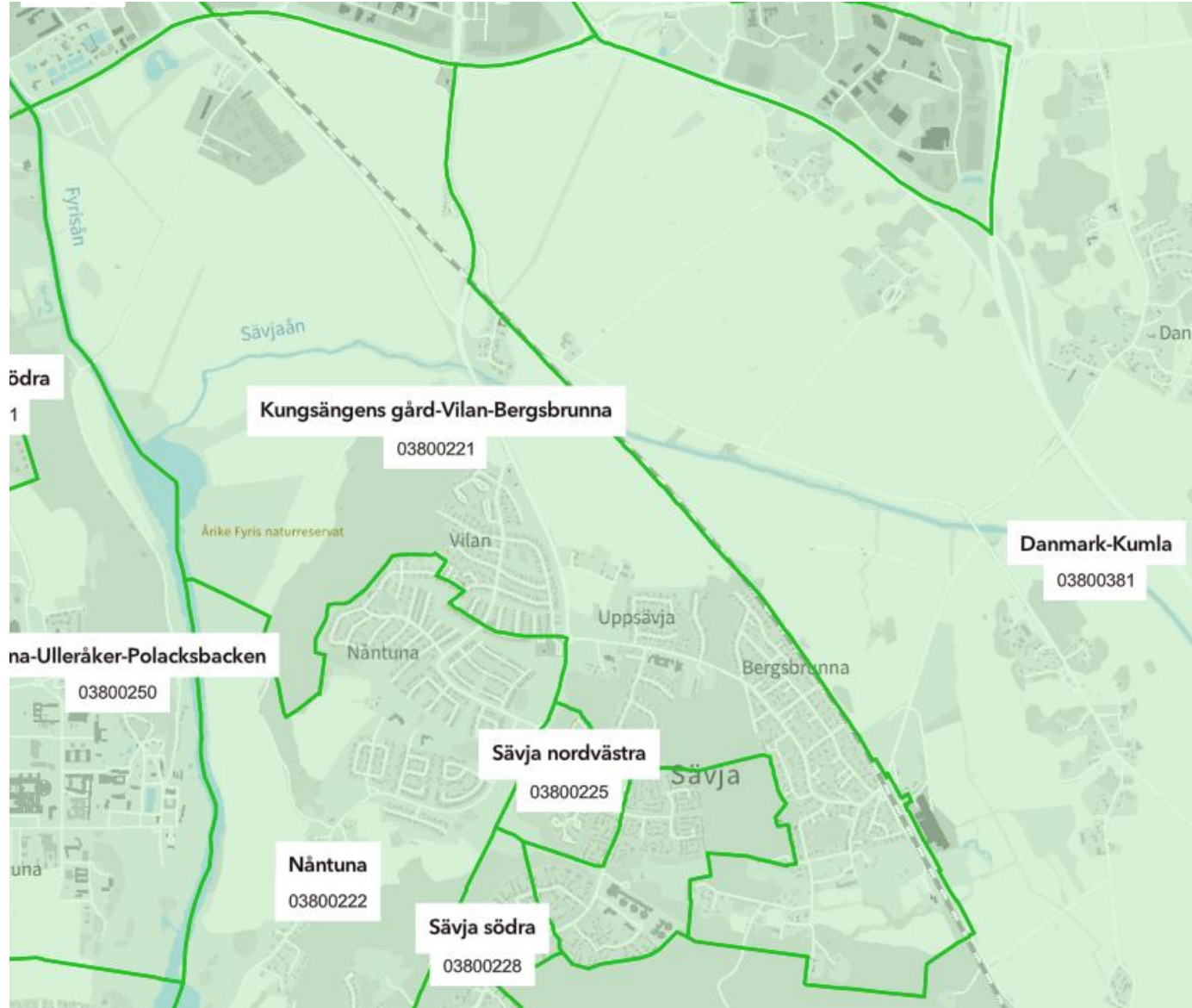


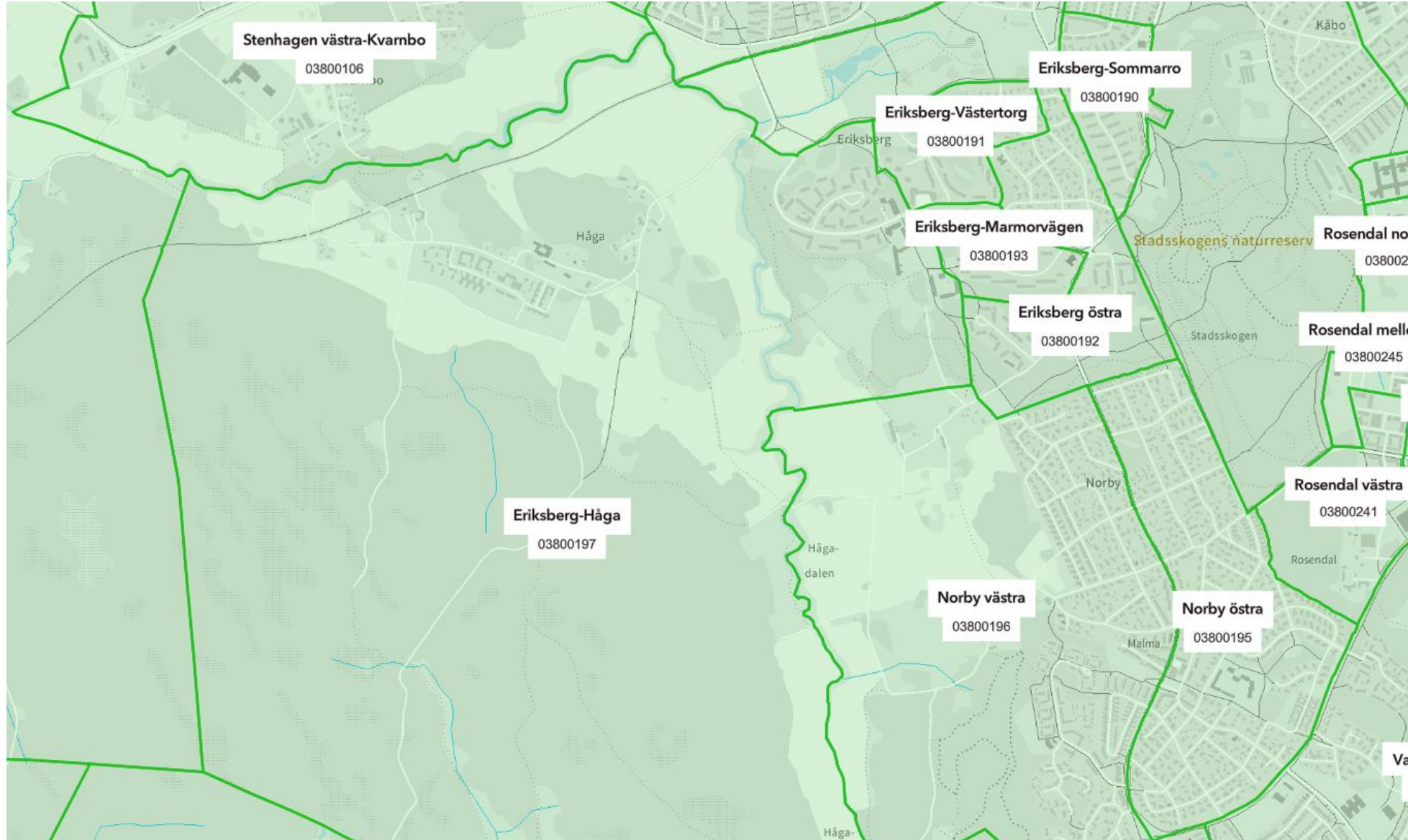


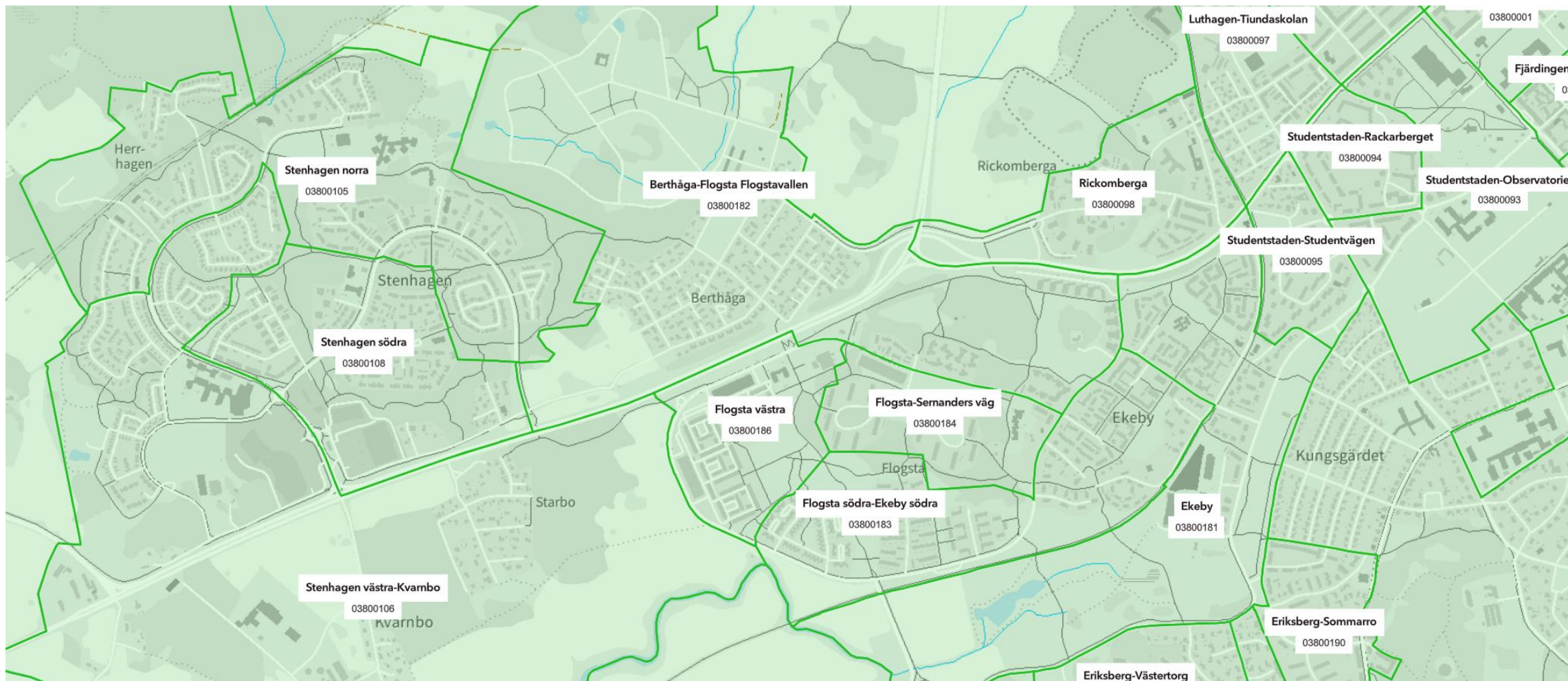


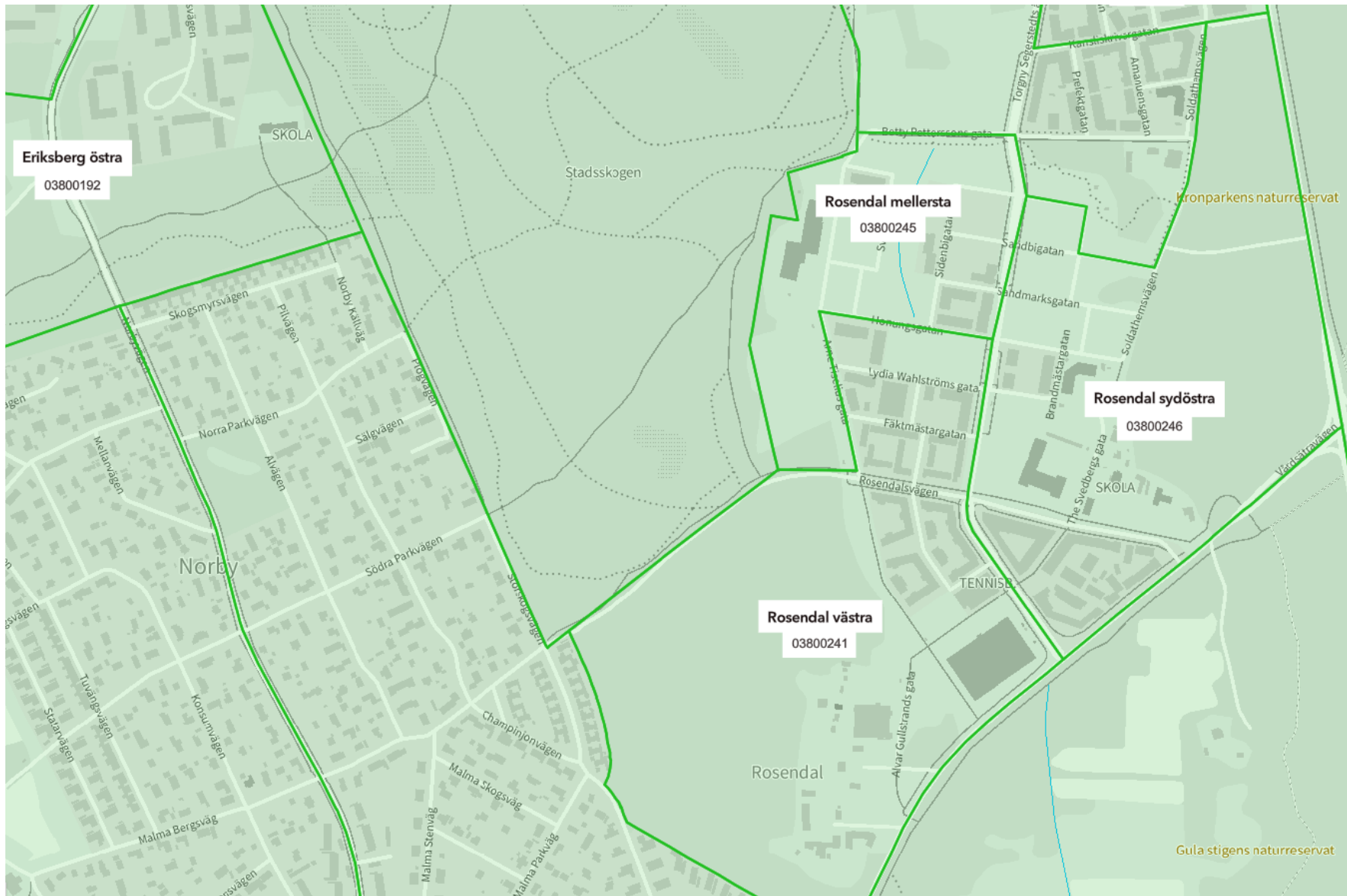








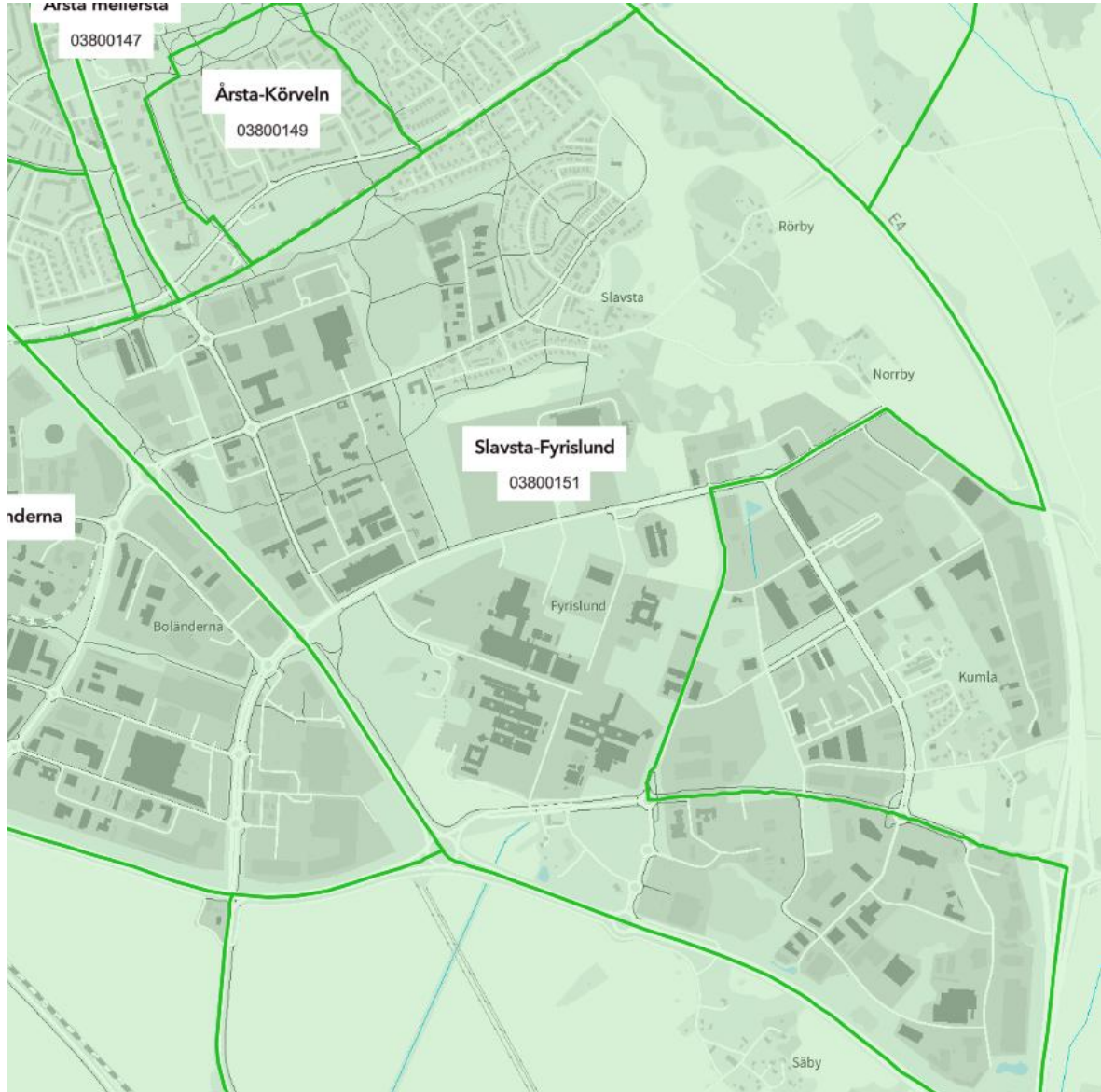
















Sala backe västra
03800138

Sala backe-Källparken
03800143

Sala backe-Byggmästaren
03800139

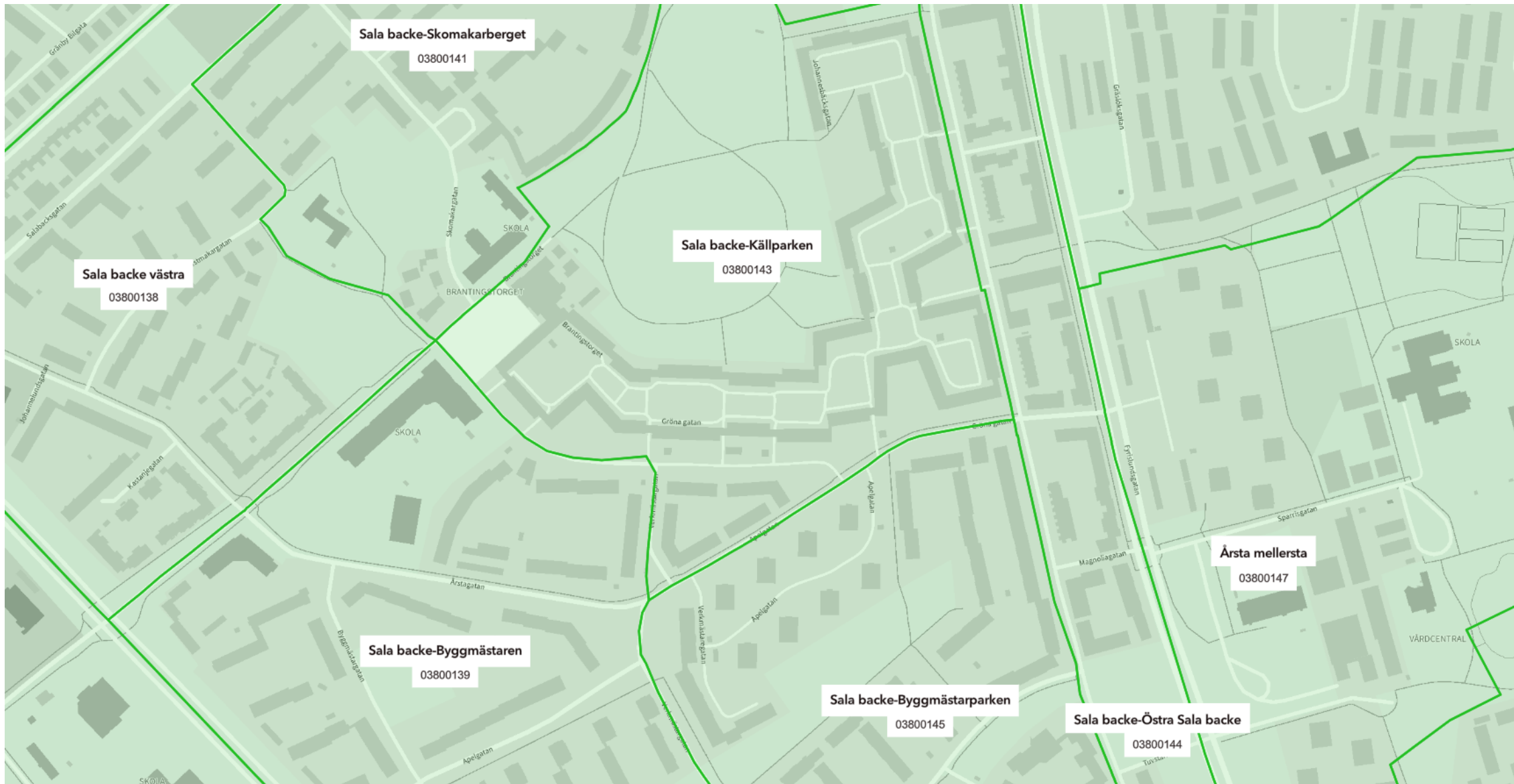
Årsta mellersta
03800147

Fälhagen norra
03800133

Sala backe-Östra Sala backe
03800144

Årsta-Körveln
03800149

Sala backe södra
03800140



Sala backe-Skomakarberget

03800141

Sala backe-Källparken

03800143

Årsta mellersta

03800147

Sala backe-Östra Sala backe

03800144

Sala backe-Byggmästarparken

03800145

Sala backe-Byggmästaren

03800139

Sala backe västra

03800138



rtorsgatan

Gränby sydvästra
03800060

Allgärdet-Väktargatan
03800052

Sala backe norra
03800142

Kvangärdet norra
03800057

Sala backe-Skomakarberget
03800141

Sala backe västra
03800138

Sala backe-Källparken
03800143

Kvangärdet södra
03800056

Höganäs östra
03800055

Sala backe-Byggmästaren
03800139

Årsta meller
03800147

Fålhagen norra
03800133

Sala backe-Byggmästarparken
03800145

Sala backe-Östra Sala backe
03800144

ESKILSPLAN

IDROTTSPL.

SKOLA

LILJEFORS TORG

BRANTINGSTORGET

SKOLA

SKOLA

SKOLA

SKOLA





