

PLANBESTÄMMELSER

Följande gäller inom områden med nedanstående beteckningar. Endast angiven användning och utformning är tillåten. Där beteckning saknas gäller bestämmelsen inom all kvartersmark eller all allmän plats eller all vattenområde på plankartan.

GRÄNSLINJER

- — — Planområdesgräns
- - - Användningsgräns
- · - · - Egenskapsgräns

ANVÄNDNING AV ALLMÄN PLATS

- GATA Gata
- GATA₁ Kollektivtrafikgata
- GATA₂ Lokalgata
- PARK Park
- TORG₁ Kollektivtrafiktorg
- VÄG Väg

ANVÄNDNING AV KVARTERSMARK

- E Tekniska anläggningar
- L Odling och djurhållning
- T₁ Jämväg

ANVÄNDNING AV VATTENOMRÅDE

- W Vattenområde

EGENSKAPSBESTÄMMELSER FÖR ALLMÄN PLATS

Markreservat för allmännyttiga ändamål

- t₁ Minsta fri höjd 3,0 meter
- t₂ Minsta fri höjd 3,5 meter
- t₃ Minsta fri höjd 4,7 meter
- t₄ Markreservat för bro för kollektivtrafik samt gång- och cykeltrafik

Upphävande av strandskydd

- a₁ Strandskyddet är upphävt.

Utformning av allmän plats

- +0,0 Markens höjd över nollplanet ska vara angivet värde i meter.

- spår₁ Kollektivtrafik. Anläggningar för spårtrafik får anordnas.

- slänt₁ Vegetationsbeklädd slänt

- slänt₂ Slänt

- ridpassage Gång- och ridpassage under bro

- gc-passage Gång- och cykelpassage under bro

- bro₁ Bro för fordons- och gångtrafik

- bro₂ Bro för fordonstrafik

- bro₃ Bro ska utföras med hög arkitektonisk kvalitet med hänsyn till landskapets höga kulturhistoriska värden

- damm₁ Damm för dagvatten

- plantering₁ Plantering med träd- och buskvegetation

EGENSKAPSBESTÄMMELSER FÖR KVARTERSMARK

Begränsning av markens utnyttjande

- Marken får inte förses med byggnad.

Höjd på byggnadsverk

- h₁ 0,0 Högsta nockhöjd är angivet värde i meter.

Markreservat för allmännyttiga ändamål

- u₁ Markreservat för allmännyttiga underjordiska ledningar.

Skydd mot störningar

- m₁ Skyddsåtgärd för att förhindra infiltration av dagvatten ska anordnas

Utnyttjandegrad

- e₁ 0,0 Största byggnadsarea är angivet värde i m² inom användningsområdet.

EGENSKAPSBESTÄMMELSER FÖR VATTENOMRÅDEN

Markreservat för allmännyttiga ändamål

- t₅ Minsta fri höjd 16,5 meter ovan medelhögvattennivån +1,4

- t₆ Markreservat för bro för kollektivtrafik samt gång- och cykeltrafik

Upphävande av strandskydd


- a₂ Strandskyddet är upphävt.

GENOMFÖRANDETID

- Genomförandetiden är 60 månader över hela planområdet och börjar gälla fr.o.m. laga kraft datum.

ILLUSTRATIONER

- - - Alternativ sträcka/alternativa planbestämmelser



SKALA 1:10 000 (A1)

Läsanvisning för plankartan

Plankartan innehåller alternativa förslag inom två geografiska områden. Det är vid ny bro över Fyrisån och i planområdets östra del.

För blad 4-5 finns alternativa planbestämmelser och illustrationer. För blad 8-11 finns två alternativa geografiska lägen.



Samråd 2

Detaljplan för Kapacitetsstark kollektivtrafik, delsträcka D

Upprättad: 2023-05-17

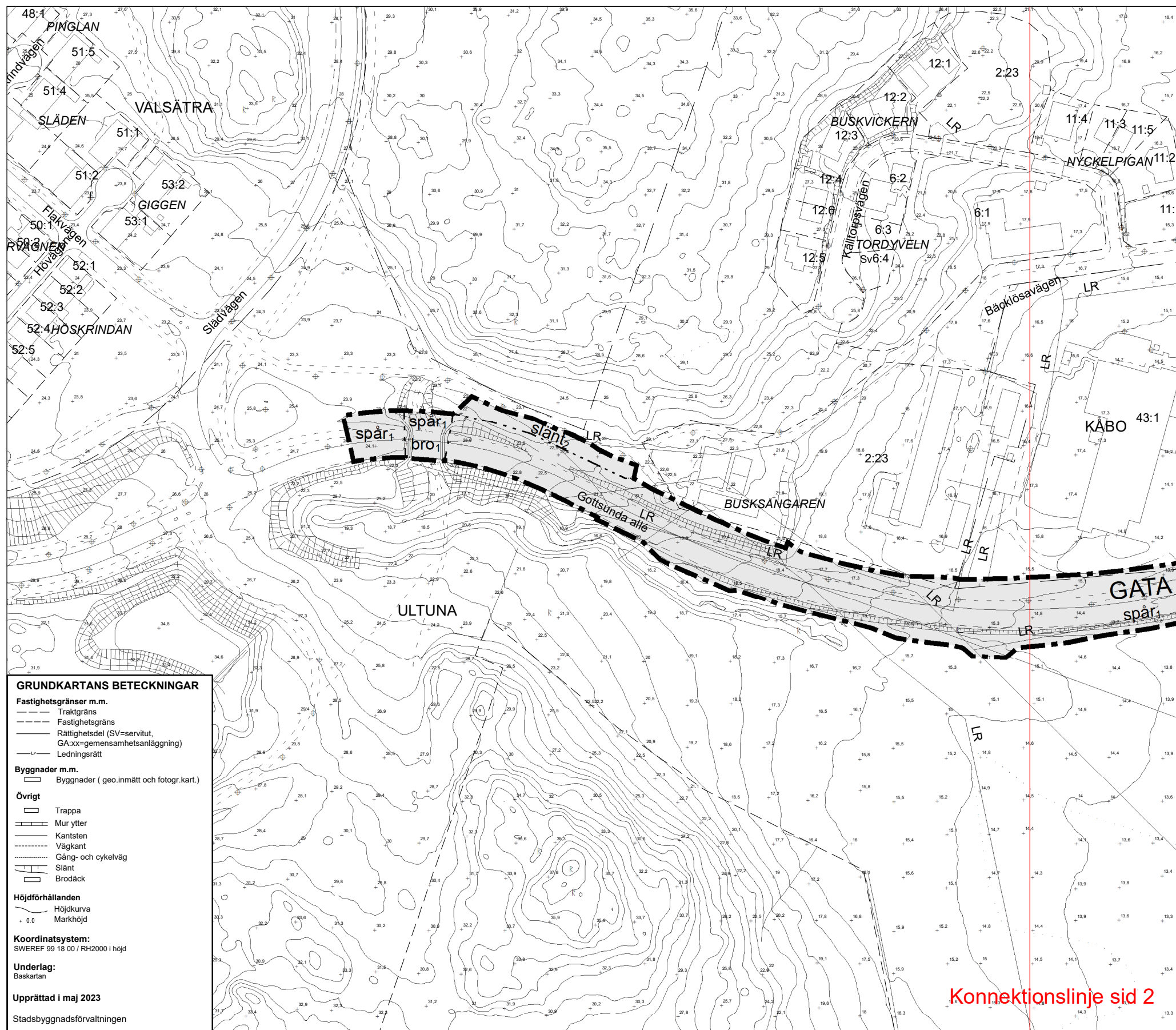
Pernilla Hessling
planchef

Cecilia Wiik
planarkitekt

Beslutsdatum	Instans
Samråd 1: 2021-03-25	PBN
Samråd 2: 2023-06-01	PBN
Granskning:	PBN
Godkännande:	PBN
Antagande:	KF
Laga kraft:	

Till planen hör:
Plankarta
Planbeskrivning

diariern: PBN 2022-000048



GRUNDKARTANS BETECKNINGAR

Fastighetsgränser m.m.

- Traktgräns
- Fastighetsgräns
- Rättighetsdel (SV=servitut, GA:xx=gemensamhetsanläggning)
- Ledningsrätt

Byggnader m.m.

- Byggnader (geo.inmätt och fotogr.kart.)

Övrigt

- Trappa
- Mur ytter
- Kantsten
- Väggkant
- Gång- och cykelväg
- Slänt
- Brodäck

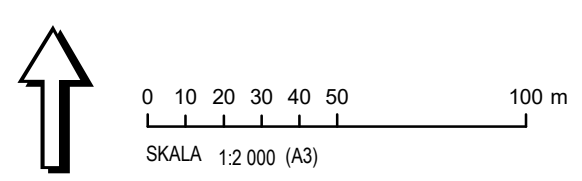
Höjdförhållanden

- Höjdkurva
- Markhöjd

Koordinatsystem:
SWEREF 99 18 00 / RH2000 i höjd

Underlag:
Baskartan

Upprättad i maj 2023
Stadsbyggnadsförvaltningen



PLANBESTÄMMELSER

Följande gäller inom områden med nedanstående beteckningar. Endast angiven användning och utformning är tillåten. Där beteckning saknas gäller bestämmelsen inom all kvartersmark eller all allmän plats eller allt vattenområde på plankartan.

GRÄNSLINJER

- Planområdesgräns
- Användningsgräns
- Egenskapsgräns

ANVÄNDNING AV ALLMÄN PLATS

- GATA Gata
- GATA₁ Kollektivtrafikgata
- GATA₂ Lokalgata
- PARK Park
- TORG₁ Kollektivtrafiktorg
- VÄG Väg

ANVÄNDNING AV KVARTERSMARK

- E Tekniska anläggningar
- L Odling och djurhållning
- T₁ Järnväg

ANVÄNDNING AV VATTENOMRÅDE

- W Vattenområde

EGENSKAPSBESTÄMMELSER FÖR ALLMÄN PLATS

- Markreservat för allmännyttiga ändamål**
- t₁ Minsta fri höjd 3,0 meter
 - t₂ Minsta fri höjd 3,5 meter
 - t₃ Minsta fri höjd 4,7 meter
 - t₄ Markreservat för bro för kollektivtrafik samt gång- och cykeltrafik

Upphävande av strandskydd

- a₁ Strandskyddet är upphävt.

Utformning av allmän plats

- +0,0 Markens höjd över nollplanet ska vara angivet värde i meter.

- spår₁ Kollektivtrafik. Anläggningar för spårtrafik får anordnas.

- slänt₁ Vegetationsbeklädd slänt

- slänt₂ Slänt

- ridpassage: Gång- och ridpassage under bro

- gc-passage: Gång- och cykelpassage under bro

- bro₁ Bro för fordons- och gångtrafik

- bro₂ Bro för fordonstrafik

- bro₃ Bro ska utföras med hög arkitektonisk kvalitet med hänsyn till landskapets höga kulturhistoriska värden

- damm₁ Damm för dagvatten

- plantering: Plantering med träd- och buskvegetation

EGENSKAPSBESTÄMMELSER FÖR KVARTERSMARK

Begränsning av markens utnyttjande

- Marken får inte förses med byggnad.

Höjd på byggnadsverk

- h₁ 0,0 Högsta nockhöjd är angivet värde i meter.

Markreservat för allmännyttiga ändamål

- u₁ Markreservat för allmännyttiga underjordiska ledningar.

Skydd mot störningar

- m₁ Skyddsåtgärd för att förhindra infiltration av dagvatten ska anordnas

Utnyttjandegrad

- e₁ 0,0 Största byggnadsarea är angivet värde i m² inom användningsområdet.

EGENSKAPSBESTÄMMELSER FÖR VATTENOMRÅDEN

Markreservat för allmännyttiga ändamål

- t₅ Minsta fri höjd 16,5 meter ovan medelhögvattnenivå +1,4

- t₆ Markreservat för bro för kollektivtrafik samt gång- och cykeltrafik

Upphävande av strandskydd

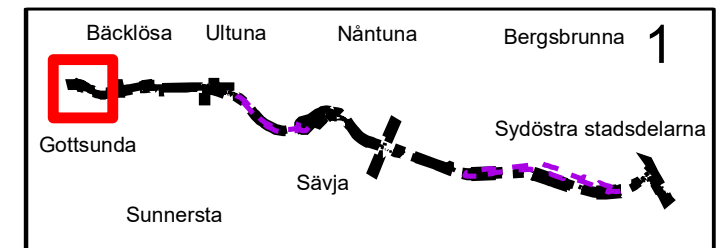
- a₂ Strandskyddet är upphävt.

GENOMFÖRANDETID

Genomförandetiden är 60 månader över hela planområdet och börjar gälla fr.o.m. laga kraft datum.

ILLUSTRATIONER

- Alternativ sträcka/alternativa planbestämmelser

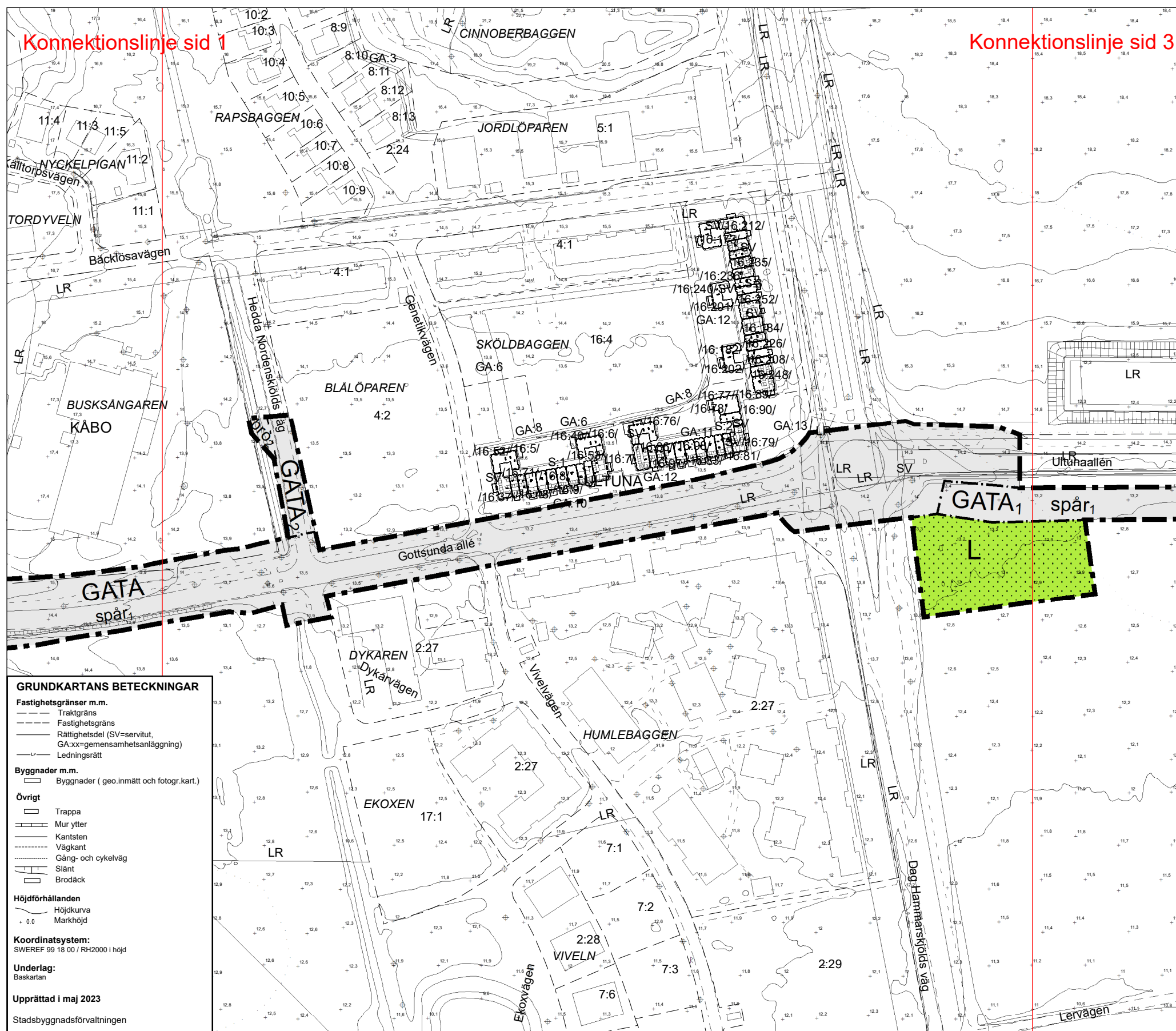


Uppsala kommun Samråd 2

Detaljplan för Kapacitetsstark kollektivtrafik, delsträcka D

Upprättad: 2023-05-17

diarienummer: PBN 2022-000048



GRUNDKARTANS BETECKNINGAR

Fastighetsgränser m.m.

- Traktgräns
- Fastighetsgräns
- Rättighetsdel (SV=servitut, GA:xx=gemensamhetsanläggning)
- Ledningsrätt

Byggnader m.m.

- Byggnader (geo.inmätt och fotogr.kart.)

Övrigt

- Trappa
- Mur ytter
- Kantsten
- Väggkant
- Gång- och cykelväg
- Slänt
- Brodäck

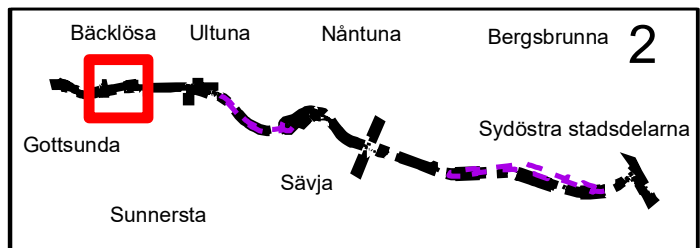
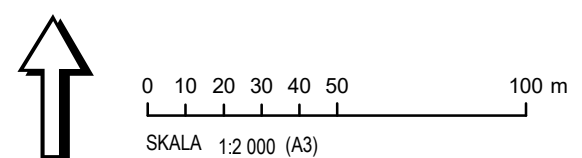
Höjdförhållanden

- Höjdkurva
- Markhöjd

Koordinatsystem:
SWEREF 99 18 00 / RH2000 i höjd

Underlag:
Baskartan

Upprättad i maj 2023
Stadsbyggnadsförvaltningen



PLANBESTÄMMELSER

Följande gäller inom områden med nedanstående beteckningar. Endast angiven användning och utformning är tillåten. Där beteckning saknas gäller bestämmelsen inom all kvartersmark eller all allmän plats eller allt vattenområde på plankartan.

GRÄNSLINJER

- Planområdesgräns
- Användningsgräns
- Egenskapsgräns

ANVÄNDNING AV ALLMÄN PLATS

- GATA** Gata
- GATA₁** Kollektivtrafikgata
- GATA₂** Lokalgata
- PARK** Park
- TORG₁** Kollektivtrafiktorg
- VÄG** Väg

ANVÄNDNING AV KVARTERSMARK

- E** Tekniska anläggningar
- L** Odling och djurhållning
- T₁** Järnväg

ANVÄNDNING AV VATTENOMRÅDE

- W** Vattenområde

EGENSKAPSBESTÄMMELSER FÖR ALLMÄN PLATS

Markreservat för allmännyttiga ändamål

- Minsta fri höjd 3,0 meter
- t₁** Minsta fri höjd 3,5 meter
- t₂** Minsta fri höjd 4,7 meter
- t₃** Minsta fri höjd 4,7 meter
- t₄** Markreservat för bro för kollektivtrafik samt gång- och cykeltrafik

Upphävande av strandskydd

- a₁** Strandskyddet är upphävt.

Utformning av allmän plats

- +0,0** Markens höjd över nollplanet ska vara angivet värde i meter.

- spår₁** Kollektivtrafik. Anläggningar för spårtrafik får anordnas.

- slänt₁** Vegetationsbeklädd slänt

- slänt₂** Slänt

- ridpassage₂** Gång- och ridpassage under bro

- gc-passage₂** Gång- och cykelpassage under bro

- bro₁** Bro för fordons- och gångtrafik

- bro₂** Bro för fordonstrafik

- bro₃** Bro ska utföras med hög arkitektonisk kvalitet med hänsyn till landskapets höga kulturhistoriska värden

- damm₁** Damm för dagvatten

- plantering₁** Plantering med träd- och buskvegetation

EGENSKAPSBESTÄMMELSER FÖR KVARTERSMARK

Begränsning av markens utnyttjande

- Marken får inte förses med byggnad.**

Höjd på byggnadsverk

- h₁ 0,0** Högsta nockhöjd är angivet värde i meter.

Markreservat för allmännyttiga ändamål

- u₁** Markreservat för allmännyttiga underjordiska ledningar.

Skydd mot störningar

- m₁** Skyddsåtgärd för att förhindra infiltration av dagvatten ska anordnas

Utnyttjandegrad

- e₁ 0,0** Största byggnadsarea är angivet värde i m² inom användningsområdet.

EGENSKAPSBESTÄMMELSER FÖR VATTENOMRÅDEN

Markreservat för allmännyttiga ändamål

- t₅** Minsta fri höjd 16,5 meter ovan medelhögvattnnivån +1,4

- t₆** Markreservat för bro för kollektivtrafik samt gång- och cykeltrafik

Upphävande av strandskydd

- a₂** Strandskyddet är upphävt.

GENOMFÖRANDETID

Genomförandetiden är 60 månader över hela planområdet och börjar gälla fr.o.m. laga kraft datum.

ILLUSTRATIONER

- Alternativ sträcka/alternativa planbestämmelser

Uppsala kommun Samråd 2

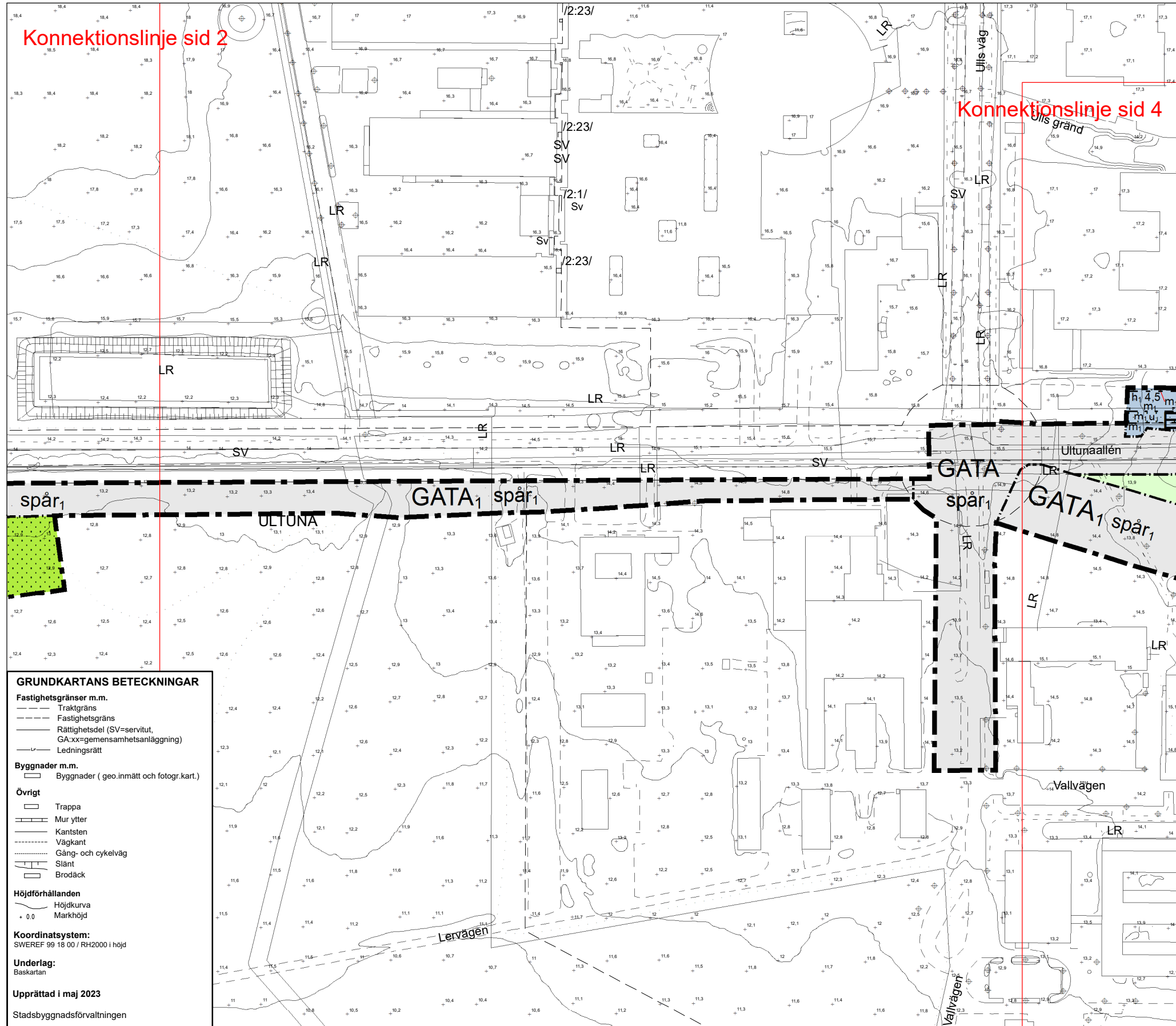
Detaljplan för Kapacitetsstark kollektivtrafik, delsträcka D

Upprättad: 2023-05-17

diarienummer: PBN 2022-000048

Konnektionslinje sid 2

Konnektionslinje sid 4



GRUNDKARTANS BETECKNINGAR

Fastighetsgränser m.m.

- Traktgräns
- Fastighetsgräns
- Rättighetsdel (SV=servitut, GA:xx=gemensamhetsanläggning)
- Ledningsrätt

Byggnader m.m.

- Byggnader (geo.inmätt och fotogr.kart.)

Övrigt

- Trappa
- Mur ytter
- Kantsten
- Väggkant
- Gång- och cykelväg
- Slänt
- Brodäck

Höjdförhållanden

- Höjdkurva
- Markhöjd
- + 0,0

Koordinatsystem:
SWEREF 99 18 00 / RH2000 i höjd

Underlag:
Baskartan

Upprättad i maj 2023
Stadsbyggnadsförvaltningen

PLANBESTÄMMELSER

Följande gäller inom områden med nedanstående beteckningar. Endast angiven användning och utformning är tillåten. Där beteckning saknas gäller bestämmelsen inom all kvartersmark eller all allmän plats eller allt vattenområde på plankartan.

GRÄNSLINJER

- Planområdesgräns
- Användningsgräns
- Egenskapsgräns

ANVÄNDNING AV ALLMÄN PLATS

- GATA Gata
- GATA₁ Kollektivtrafikgata
- GATA₂ Lokalgata
- PARK Park
- TORG₁ Kollektivtrafiktorg
- VÄG Väg

ANVÄNDNING AV KVARTERSMARK

- E Tekniska anläggningar
- L Odling och djurhållning
- T₁ Järnväg

ANVÄNDNING AV VATTENOMRÅDE

- W Vattenområde

EGENSKAPSBESTÄMMELSER FÖR ALLMÄN PLATS

Markreservat för allmännyttiga ändamål

- t₁ Minsta fri höjd 3,0 meter
- t₂ Minsta fri höjd 3,5 meter
- t₃ Minsta fri höjd 4,7 meter
- t₄ Markreservat för bro för kollektivtrafik samt gång- och cykeltrafik

Upphävande av strandskydd

- a₁ Strandskyddet är upphävt.

Utformning av allmän plats

- +0,0 Markens höjd över nollplanet ska vara angivet värde i meter.

- spår₁ Kollektivtrafik. Anläggningar för spårtrafik får anordnas.

- slänt₁ Vegetationsbeklädd slänt

- slänt₂ Slänt

- ridpassage: Gång- och ridpassage under bro

- gc-passage: Gång- och cykelpassage under bro

- bro₁ Bro för fordons- och gångtrafik

- bro₂ Bro för fordonstrafik

- bro₃ Bro ska utföras med hög arkitektonisk kvalitet med hänsyn till landskapets höga kulturhistoriska värden

- damm₁ Damm för dagvatten

- plantering: Plantering med träd- och buskvegetation

EGENSKAPSBESTÄMMELSER FÖR KVARTERSMARK

Begränsning av markens utnyttjande

- Marken får inte förses med byggnad.

Höjd på byggnadsverk

- h₁ 0,0 Högsta nockhöjd är angivet värde i meter.

Markreservat för allmännyttiga ändamål

- u₁ Markreservat för allmännyttiga underjordiska ledningar.

Skydd mot störningar

- m₁ Skyddsåtgärd för att förhindra infiltration av dagvatten ska anordnas

Utnyttjandegrad

- e₁ 0,0 Största byggnadsarea är angivet värde i m² inom användningsområdet.

EGENSKAPSBESTÄMMELSER FÖR VATTENOMRÅDEN

Markreservat för allmännyttiga ändamål

- t₅ Minsta fri höjd 16,5 meter ovan medelhögvattnenivån +1,4

- t₆ Markreservat för bro för kollektivtrafik samt gång- och cykeltrafik

Upphävande av strandskydd

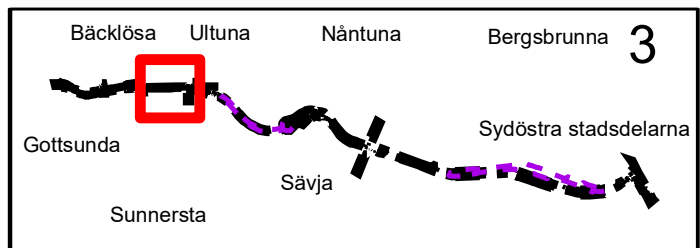
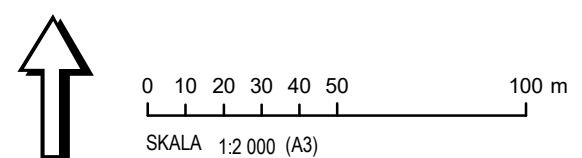
- a₂ Strandskyddet är upphävt.

GENOMFÖRANDETTID

Genomförandetiden är 60 månader över hela planområdet och börjar gälla fr.o.m. laga kraft datum.

ILLUSTRATIONER

- Alternativ sträcka/alternativa planbestämmelser

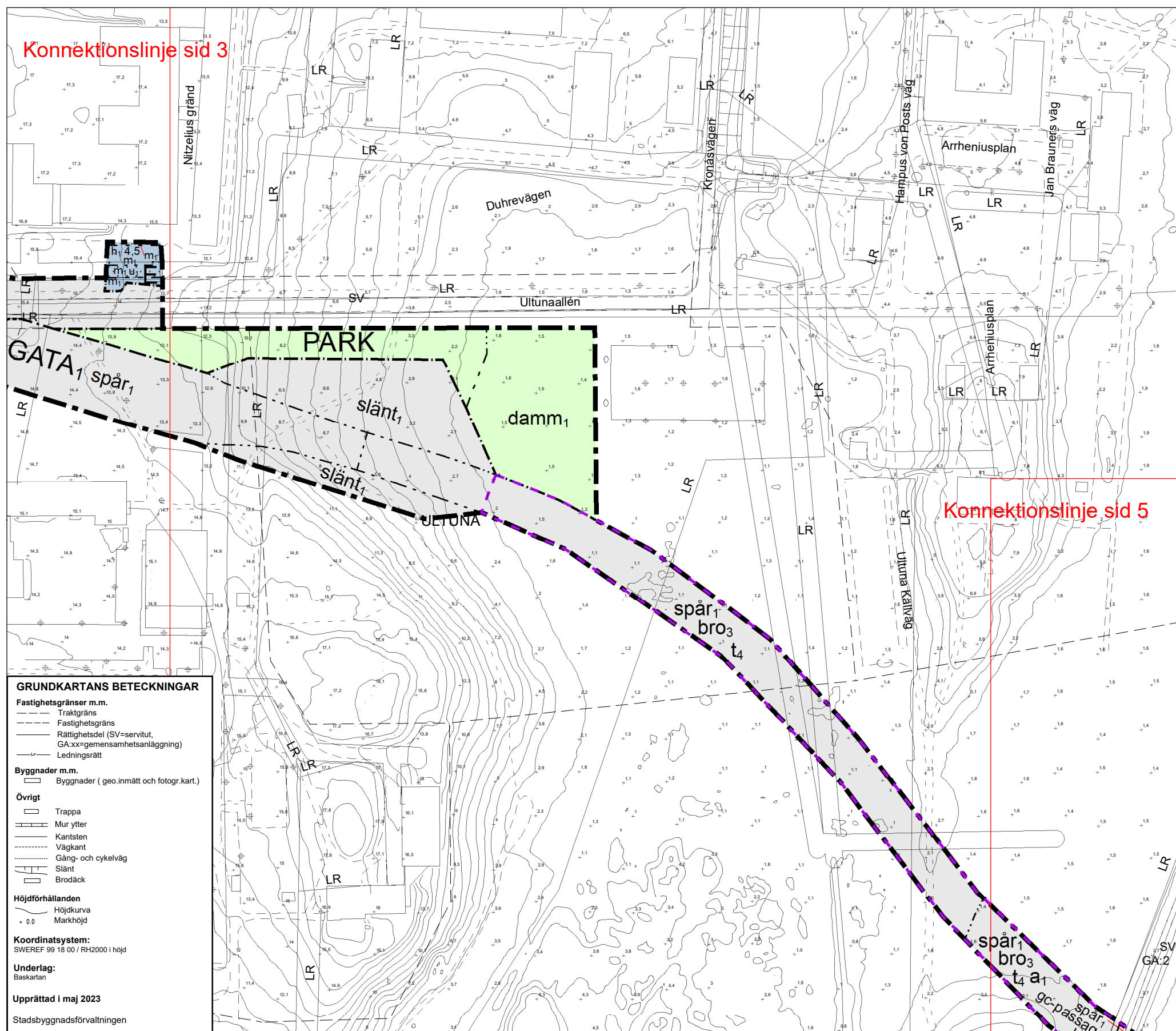


Uppsala kommun Samråd 2

Detaljplan för Kapacitetsstark kollektivtrafik, delsträcka D

Upprättad: 2023-05-17

diarienummer: PBN 2022-000048



GRUNDKARTANS BETECKNINGAR

Fastighetsgränser m.m.

- Traktgräns
- Fastighetsgräns
- Rättighetsdel (SV=servitut, GA:xx=gemensamhetsanläggning)
- Ledningsrätt

Byggnader m.m.

- Byggnader (geo.inmätt och fotogr.kart.)

Övrigt

- Trappa
- Mur ytter
- Kantsten
- Väggkant
- Gång- och cykelväg
- Slänt
- Brodäck

Höjdförhållanden

- Höjdkurva
- Markhöjd

Koordinatsystem:
SWEREF 99 18 00 / RH2000 i höjd

Underlag:
Baskartan

Upprättad i maj 2023
Stadsbyggnadsförvaltningen

PLANBESTÄMMELSER

Följande gäller inom områden med nedanstående beteckningar. Endast angiven användning och utformning är tillåten. Där beteckning saknas gäller bestämmelsen inom all kvartersmark eller all allmän plats eller allt vattenområde på plankartan.

GRÄNSLINJER

- Planområdesgräns
- Användningsgräns
- Egenskapsgräns

ANVÄNDNING AV ALLMÄN PLATS

- GATA: Gata
- GATA₁: Kollektivtrafikgata
- GATA₂: Lokalgata
- PARK: Park
- TORG₁: Kollektivtrafiktorg
- VÄG: Väg

ANVÄNDNING AV KVARTERSMARK

- E: Tekniska anläggningar
- L: Odling och djurhållning
- T₁: Järnväg

ANVÄNDNING AV VATTENOMRÅDE

- W: Vattenområde

EGENSKAPSBESTÄMMELSER FÖR ALLMÄN PLATS

Markreservat för allmännyttiga ändamål

- t₁: Minsta fri höjd 3,0 meter
- t₂: Minsta fri höjd 3,5 meter
- t₃: Minsta fri höjd 4,7 meter
- t₄: Markreservat för bro för kollektivtrafik samt gång- och cykeltrafik

Upphävande av strandskydd

- a₁: Strandskyddet är upphävt.

Utformning av allmän plats

- +0,0: Markens höjd över nollplanet ska vara angivet värde i meter.
- spår₁: Kollektivtrafik. Anläggningar för spårtrafik får anordnas.
- slänt₁: Vegetationsbeklädd slänt
- slänt₂: Slänt
- ridpassage: Gång- och ridpassage under bro
- gc-passage: Gång- och cykelpassage under bro
- bro₁: Bro för fordons- och gångtrafik
- bro₂: Bro för fordonstrafik
- bro₃: Bro ska utföras med hög arkitektonisk kvalitet med hänsyn till landskapets höga kulturhistoriska värden
- damm₁: Damm för dagvatten
- plantering: Plantering med träd- och buskvegetation

EGENSKAPSBESTÄMMELSER FÖR KVARTERSMARK

Begränsning av markens utnyttjande

- Marken får inte förses med byggnad.

Höjd på byggnadsverk

- h₁ 0,0: Högsta nockhöjd är angivet värde i meter.

Markreservat för allmännyttiga ändamål

- u₁: Markreservat för allmännyttiga underjordiska ledningar.

Skydd mot störningar

- m₁: Skyddsåtgärd för att förhindra infiltration av dagvatten ska anordnas

Utnyttjandegrad

- e₁ 0,0: Största byggnadsarea är angivet värde i m² inom användningsområdet.

EGENSKAPSBESTÄMMELSER FÖR VATTENOMRÅDEN

Markreservat för allmännyttiga ändamål

- t₅: Minsta fri höjd 16,5 meter ovan medelhögvattnennivå +1,4
- t₆: Markreservat för bro för kollektivtrafik samt gång- och cykeltrafik

Upphävande av strandskydd

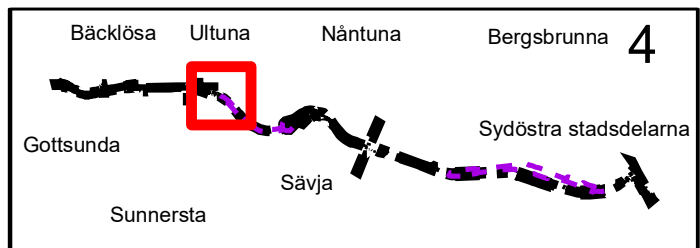
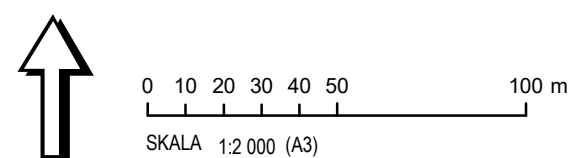
- a₂: Strandskyddet är upphävt.

GENOMFÖRANDETID

Genomförandetiden är 60 månader över hela planområdet och börjar gälla fr.o.m. laga kraft datum.

ILLUSTRATIONER

- Alternativ sträcka/alternativa planbestämmelser



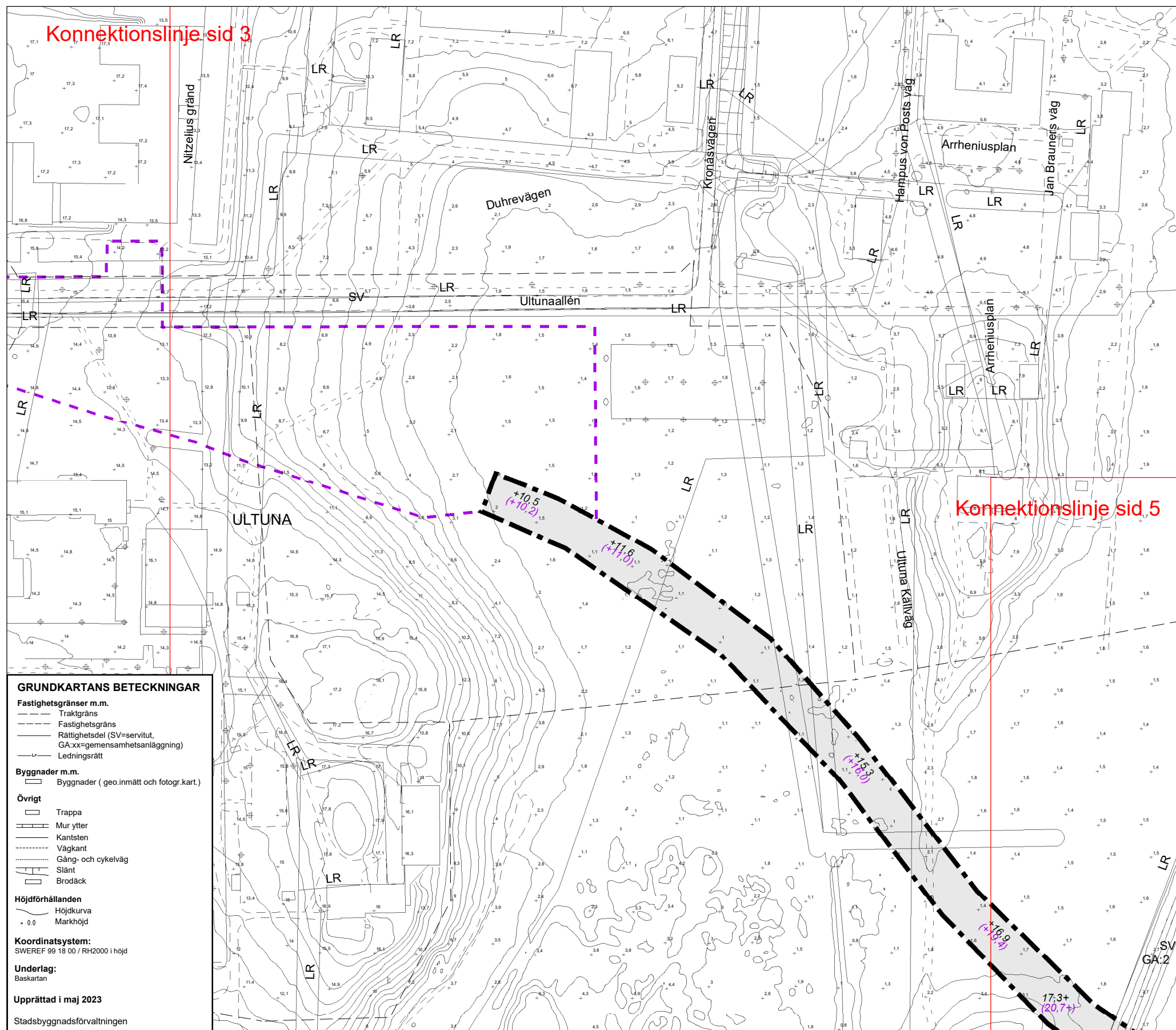
Uppsala kommun

Samråd 2

Detaljplan för Kapacitetsstark kollektivtrafik, delsträcka D

Upprättad: 2023-05-17

diarienummer: PBN 2022-000048



GRUNDKARTANS BETECKNINGAR

Fastighetsgränser m.m.

- Traktgräns
- Fastighetsgräns
- Rättighetsdel (SV=servitut, GA:xx=gemensamhetsanläggning)
- Ledningsrätt

Byggnader m.m.

- Byggnader (geo.inmätt och fotogr.kart.)

Övrigt

- Trappa
- Mur ytter
- Kantsten
- Väggkant
- Gång- och cykelväg
- Slänt
- Brodäck

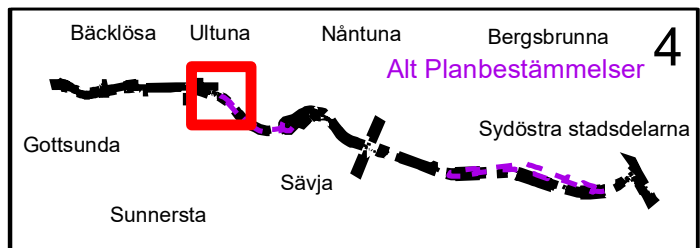
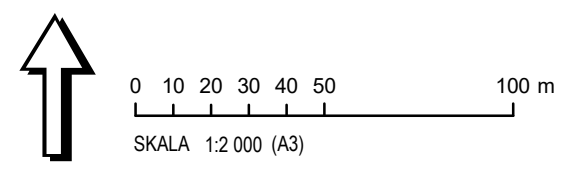
Höjdförhållanden

- Höjdkurva
- Markhöjd

Koordinatsystem:
SWEREF 99 18 00 / RH2000 i höjd

Underlag:
Baskartan

Upprättad i maj 2023
Stadsbyggnadsförvaltningen



ALTERNATIVA PLANBESTÄMMELSER

Följande visar endast alternativa planbestämmelser för utformning av allmän plats respektive markreservat för allmännyttiga ändamål. Alternativa bestämmelser gäller endast för nedan redovisade egenskapsbestämmelser. I övrigt gäller de planbestämmelser som redovisas på motsvarande kartblad.

- GRÄNSLINJER**
- Planområdesgräns
 - Användningsgräns

EGENSKAPSBESTÄMMELSER FÖR ALLMÄN PLATS
Utformning av allmän plats
+0,0 Markens höjd över nollplanet ska vara angivet värde i meter.

EGENSKAPSBESTÄMMELSER FÖR VATTENOMRÅDEN
Markreservat för allmännyttiga ändamål
t₇ Minsta fri höjd 12,5 m ovan medelhögvattennivån +1,4

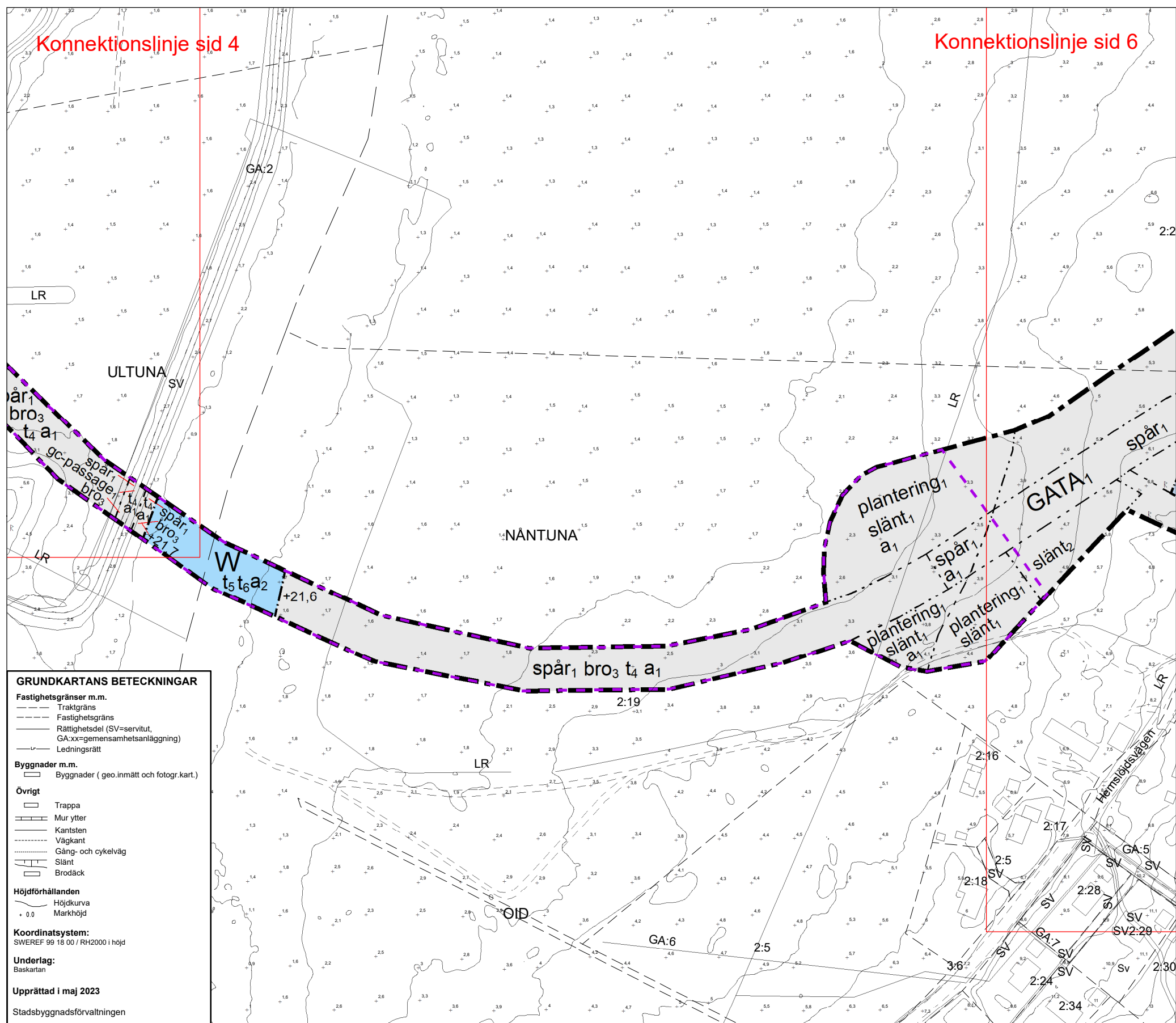
- ILLUSTRATIONER**
- Alternativ sträcka
 - Alternativ segelfri höjd 12 meter**
+0,0 Markens höjd över angivet nollplan, illustrerad höjd
 - Alternativ segelfri höjd 16 meter**
t₅ Minsta fri höjd 16,5 meter ovan medelhögvattennivån +1,4
(+00,0) Markens höjd över angivet nollplan, illustrerad höjd, siffrans läge förskjutet
alt +00,0

Uppsala kommun Samråd 2

Detaljplan för Kapacitetsstark kollektivtrafik, delsträcka D

Upprättad: 2023-05-17

diarienummer: PBN 2022-000048



GRUNDKARTANS BETECKNINGAR

Fastighetsgränser m.m.

- Traktgräns
- Fastighetsgräns
- Rättighetsdel (SV=servitut, GA:xx=gemensamhetsanläggning)
- Ledningsrätt

Byggnader m.m.

- Byggnader (geo.inmätt och fotogr.kart.)

Övrigt

- Trappa
- Mur ytter
- Kantsten
- Väggkant
- Gång- och cykelväg
- Slänt
- Brodäck

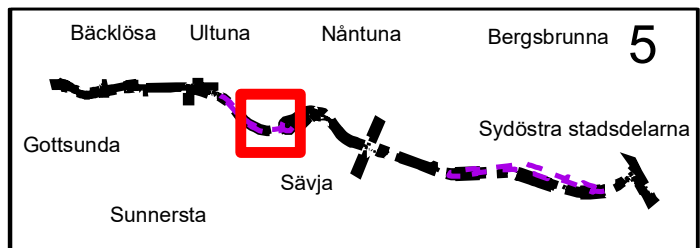
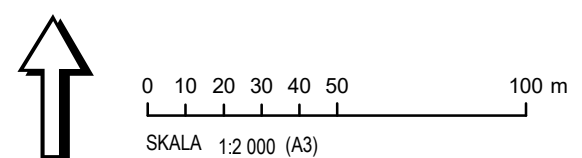
Höjdförhållanden

- Höjdkurva
- Markhöjd
- + 0,0

Koordinatsystem:
SWEREF 99 18 00 / RH2000 i höjd

Underlag:
Baskartan

Upprättad i maj 2023
Stadsbyggnadsförvaltningen



PLANBESTÄMMELSER

Följande gäller inom områden med nedanstående beteckningar. Endast angiven användning och utformning är tillåten. Där beteckning saknas gäller bestämmelsen inom all kvartersmark eller all allmän plats eller allt vattenområde på plankartan.

GRÄNSLINJER

- Planområdesgräns
- Användningsgräns
- Egenskapsgräns

ANVÄNDNING AV ALLMÄN PLATS

- GATA Gata
- GATA₁ Kollektivtrafikgata
- GATA₂ Lokalgata
- PARK Park
- TORG₁ Kollektivtrafiktorg
- VÄG Väg

ANVÄNDNING AV KVARTERSMARK

- E Tekniska anläggningar
- L Odling och djurhållning
- T₁ Järnväg

ANVÄNDNING AV VATTENOMRÅDE

- W Vattenområde

EGENSKAPSBESTÄMMELSER FÖR ALLMÄN PLATS

Markreservat för allmännyttiga ändamål

- t₁ Minsta fri höjd 3,0 meter
- t₂ Minsta fri höjd 3,5 meter
- t₃ Minsta fri höjd 4,7 meter
- t₄ Markreservat för bro för kollektivtrafik samt gång- och cykeltrafik

Upphävande av strandskydd

- a₁ Strandskyddet är upphävt.

Utformning av allmän plats

- +0,0 Markens höjd över nollplanet ska vara angivet värde i meter.
- spår₁ Kollektivtrafik. Anläggningar för spårtrafik får anordnas.
- slänt₁ Vegetationsbeklädd slänt
- slänt₂ Slänt
- ridpassage: Gång- och ridpassage under bro
- gc-passage: Gång- och cykelpassage under bro
- bro₁ Bro för fordons- och gångtrafik
- bro₂ Bro för fordonstrafik
- bro₃ Bro ska utföras med hög arkitektonisk kvalitet med hänsyn till landskapets höga kulturhistoriska värden
- damm₁ Damm för dagvatten
- plantering: Plantering med träd- och buskvegetation

EGENSKAPSBESTÄMMELSER FÖR KVARTERSMARK

Begränsning av markens utnyttjande

- Marken får inte förses med byggnad.

Höjd på byggnadsverk

- h₁ 0,0 Högsta nockhöjd är angivet värde i meter.

Markreservat för allmännyttiga ändamål

- u₁ Markreservat för allmännyttiga underjordiska ledningar.

Skydd mot störningar

- m₁ Skyddsåtgärd för att förhindra infiltration av dagvatten ska anordnas

Utnyttjandegrad

- e₁ 0,0 Största byggnadsarea är angivet värde i m² inom användningsområdet.

EGENSKAPSBESTÄMMELSER FÖR VATTENOMRÅDEN

Markreservat för allmännyttiga ändamål

- t₅ Minsta fri höjd 16,5 meter ovan medelhögvattnennivå +1,4
- t₆ Markreservat för bro för kollektivtrafik samt gång- och cykeltrafik

Upphävande av strandskydd

- a₂ Strandskyddet är upphävt.

GENOMFÖRANDETID

Genomförandetiden är 60 månader över hela planområdet och börjar gälla fr.o.m. laga kraft datum.

ILLUSTRATIONER

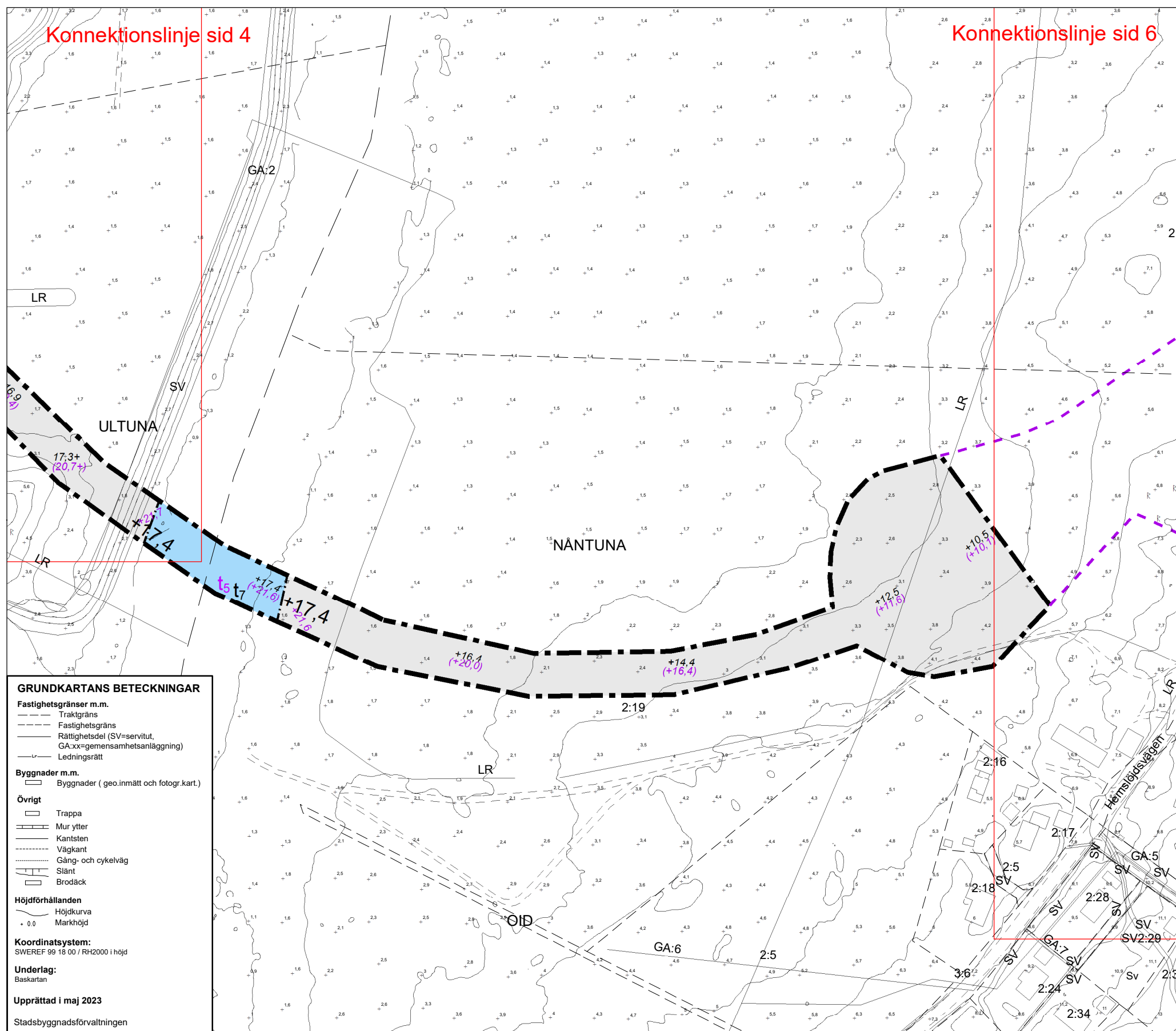
- Alternativ sträcka/alternativa planbestämmelser

Uppsala kommun Samråd 2

Detaljplan för Kapacitetsstark kollektivtrafik, delsträcka D

Upprättad: 2023-05-17

diarienum: PBN 2022-000048



GRUNDKARTANS BETECKNINGAR

Fastighetsgränser m.m.

- Traktgräns
- Fastighetsgräns
- Rättighetsdel (SV=servitut, GA:xx=gemensamhetsanläggning)
- Ledningsrätt

Byggnader m.m.

- Byggnader (geo.inmätt och fotogr.kart.)

Övrigt

- Trappa
- Mur ytter
- Kantsten
- Väggkant
- Gång- och cykelväg
- Slänt
- Brodäck

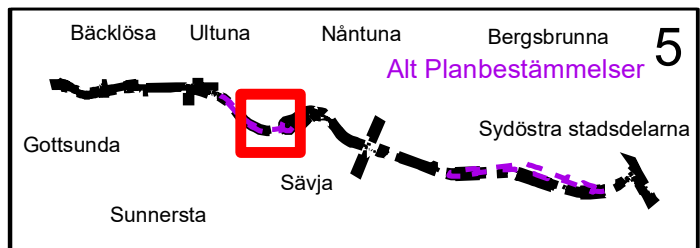
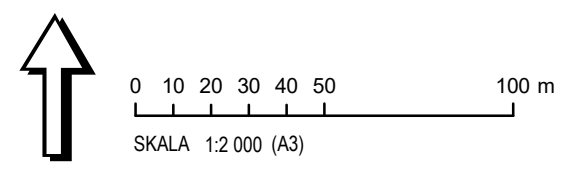
Höjdförhållanden

- Höjdkurva
- Markhöjd

Koordinatsystem:
SWEREF 99 18 00 / RH2000 i höjd

Underlag:
Baskartan

Upprättad i maj 2023
Stadsbyggnadsförvaltningen



ALTERNATIVA PLANBESTÄMMELSER

Följande visar endast alternativa planbestämmelser för utformning av allmän plats respektive markreservat för allmännyttiga ändamål. Alternativa bestämmelser gäller endast för nedan redovisade egenskapsbestämmelser. I övrigt gäller de planbestämmelser som redovisas på motsvarande kartblad.

GRÄNSLINJER

- Planområdesgräns
- Användningsgräns

EGENSKAPSBESTÄMMELSER FÖR ALLMÄN PLATS
Utformning av allmän plats

+0,0 Markens höjd över nollplanet ska vara angivet värde i meter.

EGENSKAPSBESTÄMMELSER FÖR VATTENOMRÅDEN
Markreservat för allmännyttiga ändamål

t₇ Minsta fri höjd 12,5 m ovan medelhögvattennivån +1,4

ILLUSTRATIONER

- Alternativ sträcka

Alternativ segelfri höjd 12 meter

+0,0 Markens höjd över angivet nollplan, illustrerad höjd

Alternativ segelfri höjd 16 meter

t₅ Minsta fri höjd 16,5 meter ovan medelhögvattennivån +1,4

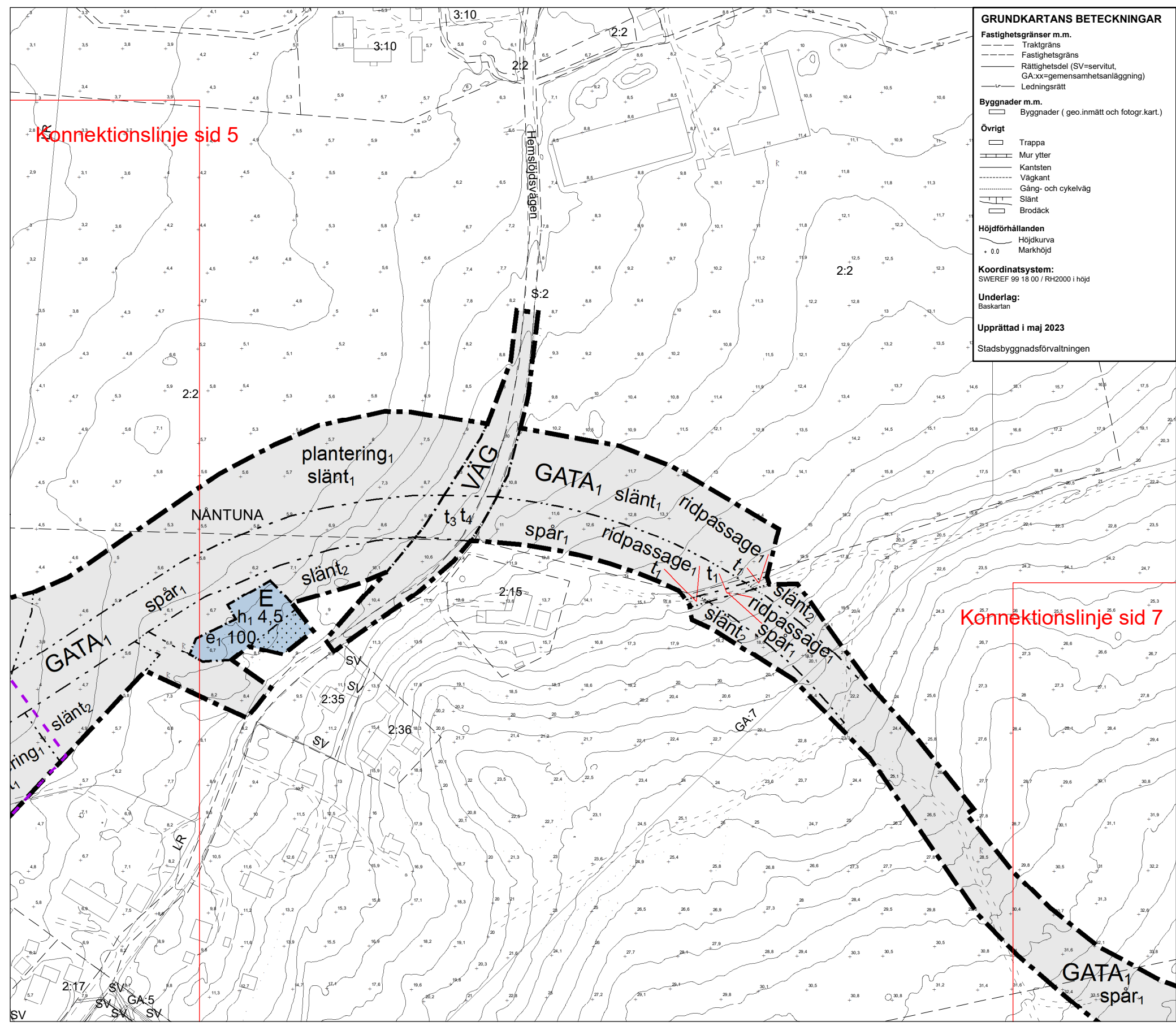
(+00,0) Markens höjd över angivet nollplan, illustrerad höjd, siffrans läge förskjutet
alt +00,0

Uppsala kommun Samråd 2

Detaljplan för Kapacitetsstark kollektivtrafik, delsträcka D

Upprättad: 2023-05-17

diarienummer: PBN 2022-000048



GRUNDKARTANS BETECKNINGAR

Fastighetsgränser m.m.
 - - - - - Traktgräns
 - - - - - Fastighetsgräns
 - - - - - Rätighetsdel (SV=servitut, GA:xx=gemensamhetsanläggning)
 - - - - - Ledningsrätt

Byggnader m.m.
 □ Byggnader (geo.inmätt och fotogr.kart.)

Övrigt
 □ Trappa
 □ Mur ytter
 □ Kantsten
 □ Vägkant
 □ Gång- och cykelväg
 □ Slänt
 □ Brodäck

Höjdförhållanden
 ~ Höjdkurva
 + 0,0 Markhöjd

Koordinatsystem:
 SWEREF 99 18 00 / RH2000 i höjd

Underlag:
 Baskartan

Upprättad i maj 2023
 Stadsbyggnadsförvaltningen

PLANBESTÄMMLER

Följande gäller inom områden med nedanstående beteckningar. Endast angiven användning och utformning är tillåten. Där beteckning saknas gäller bestämmelsen inom all kvartersmark eller all allmän plats eller allt vattenområde på plankartan.

GRÄNSLINJER
 - - - - - Planområdesgräns
 - - - - - Användningsgräns
 - - - - - Egenskapsgräns

ANVÄNDNING AV ALLMÄN PLATS

GATA	Gata
GATA ₁	Kollektivtrafikgata
GATA ₂	Lokalgata
PARK	Park
TORG ₁	Kollektivtrafiktorg
VÄG	Väg

ANVÄNDNING AV KVARTERSMARK

E	Tekniska anläggningar
L	Odling och djurhållning
T ₁	Järnväg

ANVÄNDNING AV VATTENOMRÅDE

W	Vattenområde
---	--------------

EGENSKAPSBESTÄMMLER FÖR ALLMÄN PLATS

Markreservat för allmännyttiga ändamål

t₁ Minsta fri höjd 3,0 meter
 t₂ Minsta fri höjd 3,5 meter
 t₃ Minsta fri höjd 4,7 meter
 t₄ Markreservat för bro för kollektivtrafik samt gång- och cykeltrafik

Upphävande av strandskydd
 a₁ Strandskyddet är upphävt.

Utformning av allmän plats
 +0,0 Markens höjd över nollplanet ska vara angivet värde i meter.

spår₁ Kollektivtrafik. Anläggningar för spårtrafik får anordnas.
 slänt₁ Vegetationsbeklädd slänt
 slänt₂ Slänt
 ridpassage₁ Gång- och ridpassage under bro
 gc-passage₁ Gång- och cykelpassage under bro
 bro₁ Bro för fordons- och gångtrafik
 bro₂ Bro för fordonstrafik
 bro₃ Bro ska utföras med hög arkitektonisk kvalitet med hänsyn till landskapets höga kulturhistoriska värden
 damm₁ Damm för dagvatten
 plantering₁ Plantering med träd- och buskvegetation

EGENSKAPSBESTÄMMLER FÖR KVARTERSMARK

Begränsning av markens utnyttjande
 □ Marken får inte förses med byggnad.

Höjd på byggnadsverk
 h₁ 0,0 Högsta nockhöjd är angivet värde i meter.

Markreservat för allmännyttiga ändamål
 u₁ Markreservat för allmännyttiga underjordiska ledningar.

Skydd mot störningar
 m₁ Skyddsåtgärd för att förhindra infiltration av dagvatten ska anordnas

Utnyttjandegrad
 e₁ 0,0 Största byggnadsarea är angivet värde i m² inom användningsområdet.

EGENSKAPSBESTÄMMLER FÖR VATTENOMRÅDEN

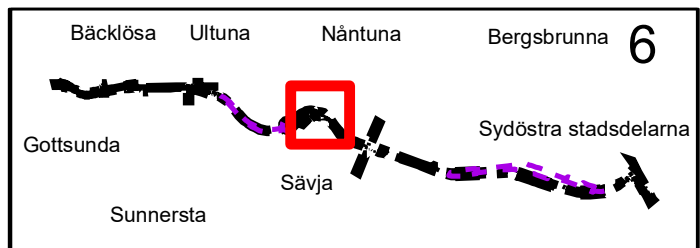
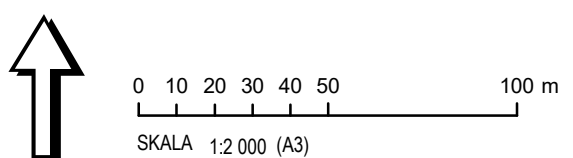
Markreservat för allmännyttiga ändamål

t₅ Minsta fri höjd 16,5 meter ovan medelhögvattnenivån +1,4
 t₆ Markreservat för bro för kollektivtrafik samt gång- och cykeltrafik

Upphävande av strandskydd
 a₂ Strandskyddet är upphävt.

GENOMFÖRANDETID
 Genomförandetiden är 60 månader över hela planområdet och börjar gälla fr.o.m. laga kraft datum.

ILLUSTRATIONER
 - - - - - Alternativ sträcka/alternativa planbestämmelser

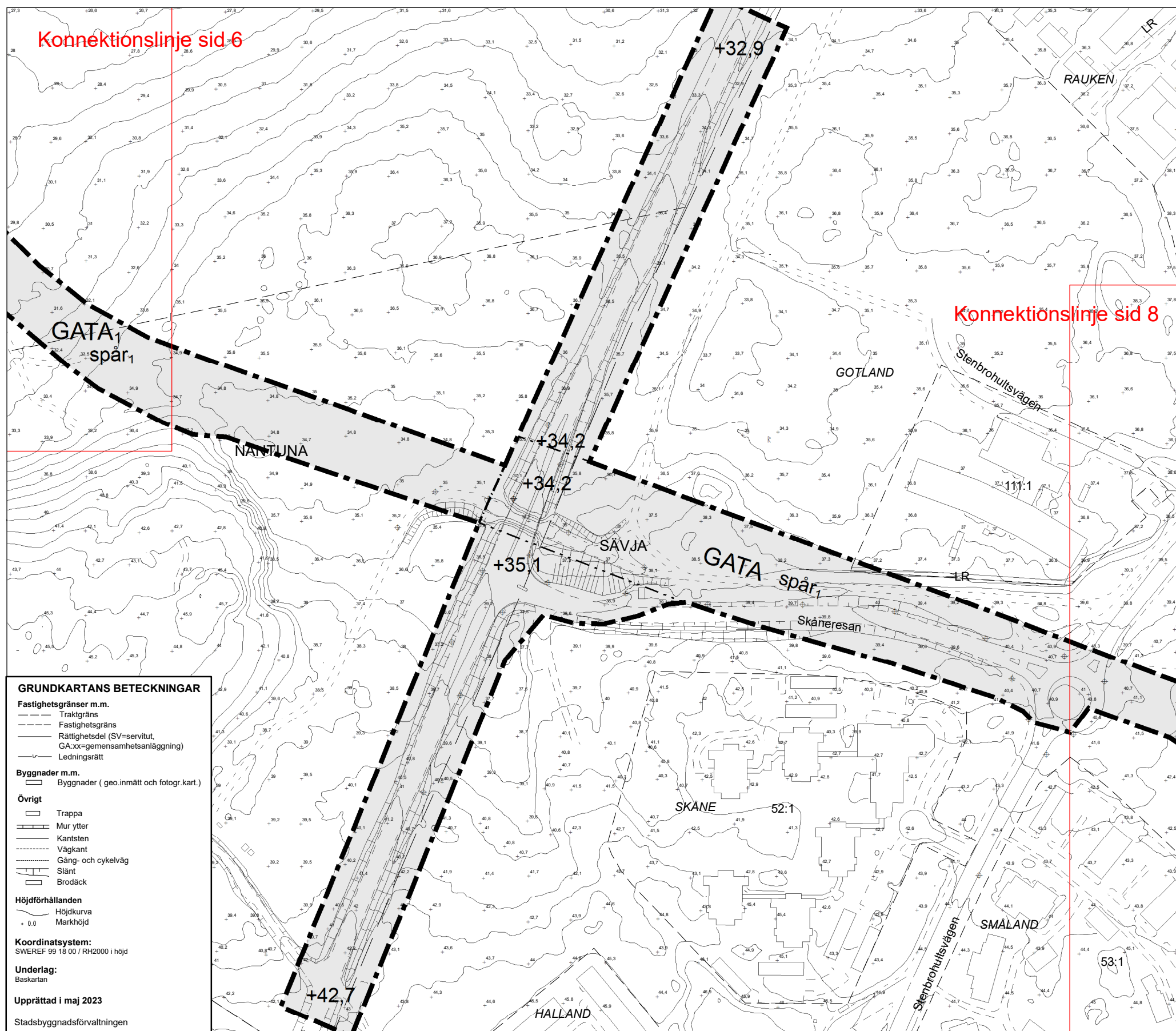


Uppsala kommun Samråd 2

Detaljplan för Kapacitetsstark kollektivtrafik, delsträcka D

Upprättad: 2023-05-17

diarienummer: PBN 2022-000048



GRUNDKARTANS BETECKNINGAR

Fastighetsgränser m.m.

- Traktgräns
- Fastighetsgräns
- Rättighetsdel (SV=servitut, GA:xx=gemensamhetsanläggning)
- Ledningsrätt

Byggnader m.m.

- Byggnader (geo.inmätt och fotogr.kart.)

Övrigt

- Trappa
- Mur ytter
- Kantsten
- Väggkant
- Gång- och cykelväg
- Slänt
- Brodäck

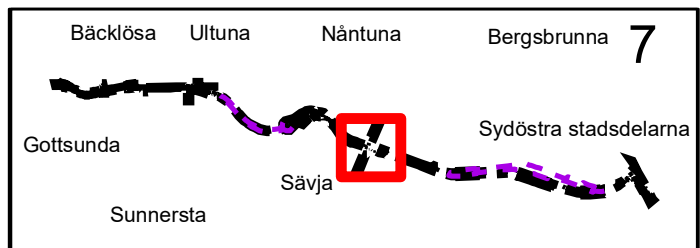
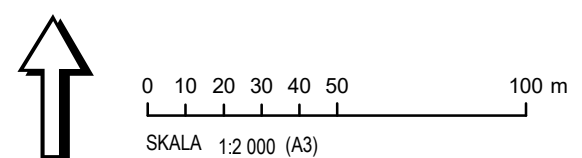
Höjdförhållanden

- Höjdkurva
- Markhöjd

Koordinatsystem:
SWEREF 99 18 00 / RH2000 i höjd

Underlag:
Baskartan

Upprättad i maj 2023
Stadsbyggnadsförvaltningen



PLANBESTÄMMELSER

Följande gäller inom områden med nedanstående beteckningar. Endast angiven användning och utformning är tillåten. Där beteckning saknas gäller bestämmelsen inom all kvartersmark eller all allmän plats eller allt vattenområde på plankartan.

GRÄNSLINJER

- Planområdesgräns
- Användningsgräns
- Egenskapsgräns

ANVÄNDNING AV ALLMÄN PLATS

- GATA Gata
- GATA₁ Kollektivtrafikgata
- GATA₂ Lokalgata
- PARK Park
- TORG₁ Kollektivtrafiktorg
- VÄG Väg

ANVÄNDNING AV KVARTERSMARK

- E Tekniska anläggningar
- L Odling och djurhållning
- T₁ Järnväg

ANVÄNDNING AV VATTENOMRÅDE

- W Vattenområde

EGENSKAPSBESTÄMMELSER FÖR ALLMÄN PLATS

- Markreservat för allmännyttiga ändamål**
- t₁ Minsta fri höjd 3,0 meter
 - t₂ Minsta fri höjd 3,5 meter
 - t₃ Minsta fri höjd 4,7 meter
 - t₄ Markreservat för bro för kollektivtrafik samt gång- och cykeltrafik

Upphävande av strandskydd

- a₁ Strandskyddet är upphävt.

Utformning av allmän plats

- +0,0 Markens höjd över nollplanet ska vara angivet värde i meter.

- spår₁ Kollektivtrafik. Anläggningar för spårtrafik får anordnas.

- slänt₁ Vegetationsbeklädd slänt

- slänt₂ Slänt

- ridpassage: Gång- och ridpassage under bro

- gc-passage: Gång- och cykelpassage under bro

- bro₁ Bro för fordons- och gångtrafik

- bro₂ Bro för fordonstrafik

- bro₃ Bro ska utföras med hög arkitektonisk kvalitet med hänsyn till landskapets höga kulturhistoriska värden

- damm₁ Damm för dagvatten

- plantering: Plantering med träd- och buskvegetation

EGENSKAPSBESTÄMMELSER FÖR KVARTERSMARK

Begränsning av markens utnyttjande

- Marken får inte förses med byggnad.

Höjd på byggnadsverk

- h₁ 0,0 Högsta nockhöjd är angivet värde i meter.

Markreservat för allmännyttiga ändamål

- U₁ Markreservat för allmännyttiga underjordiska ledningar.

Skydd mot störningar

- m₁ Skyddsåtgärd för att förhindra infiltration av dagvatten ska anordnas

Utnyttjandegrad

- e₁ 0,0 Största byggnadsarea är angivet värde i m² inom användningsområdet.

EGENSKAPSBESTÄMMELSER FÖR VATTENOMRÅDEN

Markreservat för allmännyttiga ändamål

- t₅ Minsta fri höjd 16,5 meter ovan medelhögvattnenivån +1,4

- t₆ Markreservat för bro för kollektivtrafik samt gång- och cykeltrafik

Upphävande av strandskydd

- a₂ Strandskyddet är upphävt.

GENOMFÖRANDETID

Genomförandetiden är 60 månader över hela planområdet och börjar gälla fr.o.m. laga kraft datum.

ILLUSTRATIONER

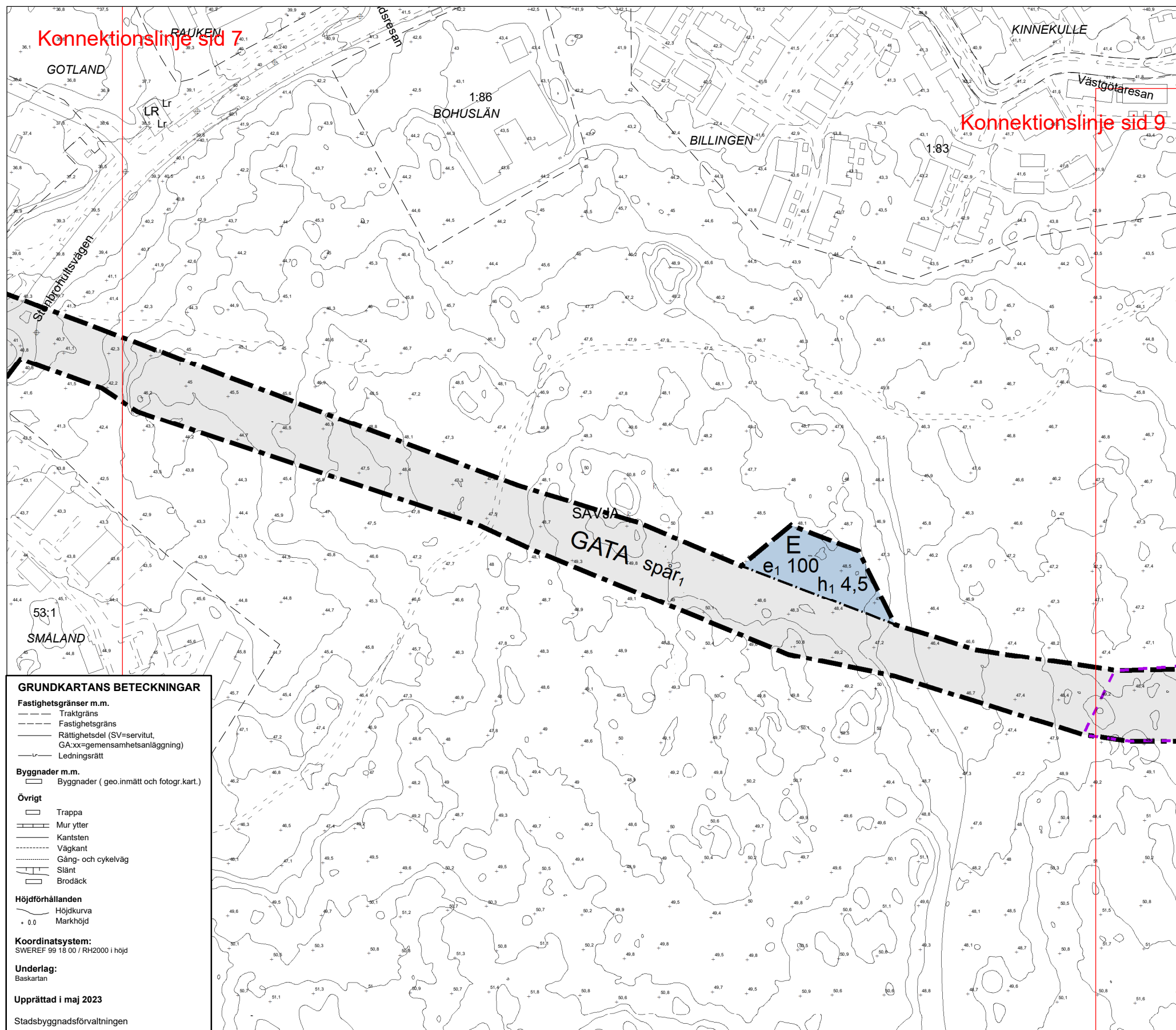
- Alternativ sträcka/alternativa planbestämmelser

Uppsala kommun Samråd 2

Detaljplan för Kapacitetsstark kollektivtrafik, delsträcka D

Upprättad: 2023-05-17

diarienummer: PBN 2022-000048



GRUNDKARTANS BETECKNINGAR

Fastighetsgränser m.m.

- Traktgräns
- Fastighetsgräns
- Rättighetsdel (SV=servitut, GA:xx=gemensamhetsanläggning)
- Ledningsrätt

Byggnader m.m.

- Byggnader (geo.inmätt och fotogr.kart.)

Övrigt

- Trappa
- Mur ytter
- Kantsten
- Väggkant
- Gång- och cykelväg
- Slänt
- Brodäck

Höjdförhållanden

- Höjdkurva
- Markhöjd

Koordinatsystem:
SWEREF 99 18 00 / RH2000 i höjd

Underlag:
Baskartan

Upprättad i maj 2023
Stadsbyggnadsförvaltningen

PLANBESTÄMMELSER

Följande gäller inom områden med nedanstående beteckningar. Endast angiven användning och utformning är tillåten. Där beteckning saknas gäller bestämmelsen inom all kvartersmark eller all allmän plats eller allt vattenområde på plankartan.

GRÄNSLINJER

- Planområdesgräns
- Användningsgräns
- Egenskapsgräns

ANVÄNDNING AV ALLMÄN PLATS

- GATA Gata
- GATA₁ Kollektivtrafikgata
- GATA₂ Lokalgata
- PARK Park
- TORG₁ Kollektivtrafiktorg
- VÄG Väg

ANVÄNDNING AV KVARTERSMARK

- E Tekniska anläggningar
- L Odling och djurhållning
- T₁ Järnväg

ANVÄNDNING AV VATTENOMRÅDE

- W Vattenområde

EGENSKAPSBESTÄMMELSER FÖR ALLMÄN PLATS

Markreservat för allmännyttiga ändamål

- t₁ Minsta fri höjd 3,0 meter
- t₂ Minsta fri höjd 3,5 meter
- t₃ Minsta fri höjd 4,7 meter
- t₄ Markreservat för bro för kollektivtrafik samt gång- och cykeltrafik

Upphävande av strandskydd

- a₁ Strandskyddet är upphävt.

Utformning av allmän plats

- +0,0 Markens höjd över nollplanet ska vara angivet värde i meter.
- spår₁ Kollektivtrafik. Anläggningar för spårtrafik får anordnas.
- slänt₁ Vegetationsbeklädd slänt
- slänt₂ Slänt
- ridpassage: Gång- och ridpassage under bro
- gc-passage: Gång- och cykelpassage under bro
- bro₁ Bro för fordons- och gångtrafik
- bro₂ Bro för fordonstrafik
- bro₃ Bro ska utföras med hög arkitektonisk kvalitet med hänsyn till landskapets höga kulturhistoriska värden
- damm₁ Damm för dagvatten
- plantering: Plantering med träd- och buskvegetation

EGENSKAPSBESTÄMMELSER FÖR KVARTERSMARK

Begränsning av markens utnyttjande

- Marken får inte förses med byggnad.

Höjd på byggnadsverk

- h₁ 0,0 Högsta nockhöjd är angivet värde i meter.

Markreservat för allmännyttiga ändamål

- u₁ Markreservat för allmännyttiga underjordiska ledningar.

Skydd mot störningar

- m₁ Skyddsåtgärd för att förhindra infiltration av dagvatten ska anordnas

Utnyttjandegrad

- e₁ 0,0 Största byggnadsarea är angivet värde i m² inom användningsområdet.

EGENSKAPSBESTÄMMELSER FÖR VATTENOMRÅDEN

Markreservat för allmännyttiga ändamål

- t₅ Minsta fri höjd 16,5 meter ovan medelhögvattnenivå +1,4
- t₆ Markreservat för bro för kollektivtrafik samt gång- och cykeltrafik

Upphävande av strandskydd

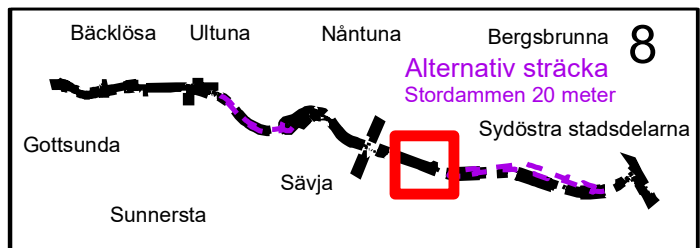
- a₂ Strandskyddet är upphävt.

GENOMFÖRANDETID

Genomförandetiden är 60 månader över hela planområdet och börjar gälla fr.o.m. laga kraft datum.

ILLUSTRATIONER

- Alternativ sträcka/alternativa planbestämmelser



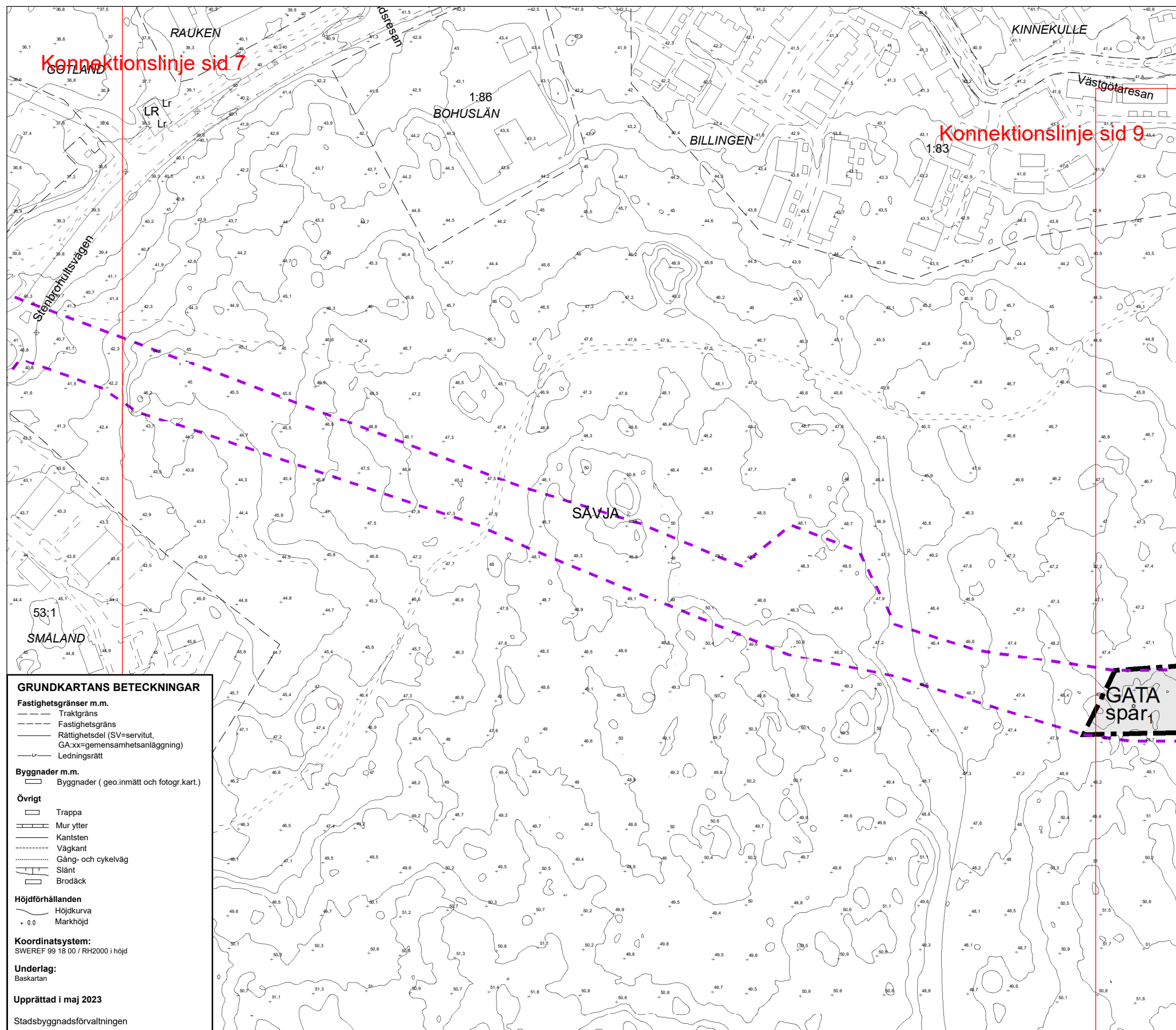
Uppsala kommun

Samråd 2

Detaljplan för Kapacitetsstark kollektivtrafik, delsträcka D

Upprättad: 2023-05-17

diarienummer: PBN 2022-000048



GRUNDKARTANS BETECKNINGAR

Fastighetsgränser m.m.

- Traktgräns
- Fastighetsgräns
- Rättighetsdel (SV=servitut, GA:xx=gemensamhetsanläggning)
- Ledningsrätt

Byggnader m.m.

- Byggnader (geo.inmätt och fotogr.kart)

Övrigt

- Trappa
- Mur ytter
- Kantsten
- Väggkant
- Gång- och cykelväg
- Slänt
- Brodäck

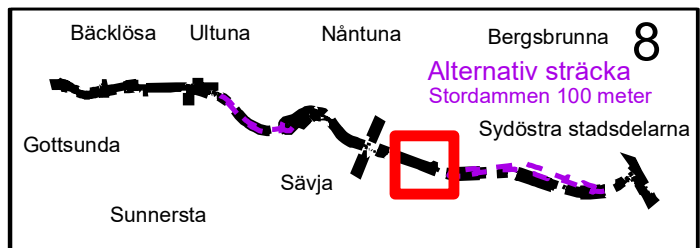
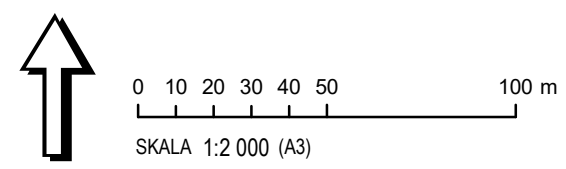
Höjdförhållanden

- Höjdkurva
- Markhöjd

Koordinatsystem:
SWEREF 99 18 00 / RH2000 i höjd

Underlag:
Baskartan

Upprättad i maj 2023
Stadsbyggnadsförvaltningen



PLANBESTÄMMELSER

Följande gäller inom områden med nedanstående beteckningar. Endast angiven användning och utformning är tillåten. Där beteckning saknas gäller bestämmelsen inom all kvartersmark eller all allmän plats eller allt vattenområde på plankartan.

GRÄNSLINJER

- Planområdesgräns
- Användningsgräns
- Egenskapsgräns

ANVÄNDNING AV ALLMÄN PLATS

GATA Gata

ANVÄNDNING AV KVARTERSMARK

E Tekniska anläggningar

EGENSKAPSBESTÄMMELSER FÖR ALLMÄN PLATS

Markreservat för allmännyttiga ändamål

t₂ Minsta fri höjd 3,5 meter

Utformning av allmän plats

spår₁ Kollektivtrafik. Anläggningar för spårtrafik får anordnas.

bro₁ Bro för fordons- och gångtrafik

slänt₁ Vegetationsbeklädd slänt

EGENSKAPSBESTÄMMELSER FÖR KVARTERSMARK

Höjd på byggnadsverk

h₁ 0,0 Högsta nockhöjd är angivet värde i meter.

Utnyttjandegrad

e₁ 0,0 Största byggnadsarea är angivet värde i m² inom användningsområdet.

GENOMFÖRANDETID

Genomförandetiden är 60 månader över hela planområdet och börjar gälla fr.o.m. laga kraft datum.

ILLUSTRATIONER


Alternativ sträcka

Uppsala kommun Samråd 2

Detaljplan för Kapacitetsstark kollektivtrafik, delsträcka D

Upprättad: 2023-05-17

diarienummer: PBN 2022-000048



GRUNDKARTANS BETECKNINGAR

Fastighetsgränser m.m.

- Traktgräns
- Fastighetsgräns
- Rättighetsdel (SV=servitut, GA:xx=gemensamhetsanläggning)
- Ledningsrätt

Byggnader m.m.

- Byggnader (geo.inmätt och fotogr.kart.)

Övrigt

- Trappa
- Mur ytter
- Kantsten
- Väggkant
- Gång- och cykelväg
- Slänt
- Brodäck

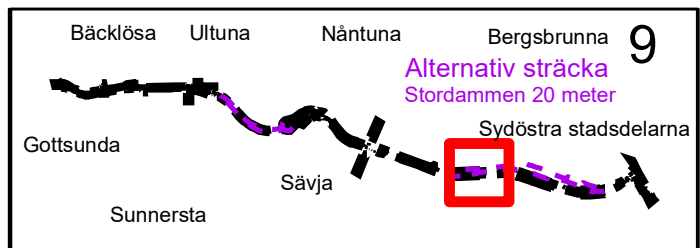
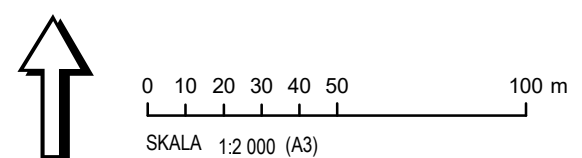
Höjdförhållanden

- Höjdkurva
- + 0,0 Markhöjd

Koordinatsystem:
SWEREF 99 18 00 / RH2000 i höjd

Underlag:
Baskartan

Upprättad i maj 2023
Stadsbyggnadsförvaltningen



PLANBESTÄMMELSER

Följande gäller inom områden med nedanstående beteckningar. Endast angiven användning och utformning är tillåten. Där beteckning saknas gäller bestämmelsen inom all kvartersmark eller all allmän plats eller allt vattenområde på plankartan.

GRÄNSLINJER

- Planområdesgräns
- Användningsgräns
- Egenskapsgräns

ANVÄNDNING AV ALLMÄN PLATS

- GATA Gata
- GATA₁ Kollektivtrafikgata
- GATA₂ Lokalgata
- PARK Park
- TORG₁ Kollektivtrafiktorg
- VÄG Väg

ANVÄNDNING AV KVARTERSMARK

- E Tekniska anläggningar
- L Odling och djurhållning
- T₁ Järnväg

ANVÄNDNING AV VATTENOMRÅDE

- W Vattenområde

EGENSKAPSBESTÄMMELSER FÖR ALLMÄN PLATS

- Markreservat för allmännyttiga ändamål**
- t₁ Minsta fri höjd 3,0 meter
 - t₂ Minsta fri höjd 3,5 meter
 - t₃ Minsta fri höjd 4,7 meter
 - t₄ Markreservat för bro för kollektivtrafik samt gång- och cykeltrafik

Upphävande av strandskydd

- a₁ Strandskyddet är upphävt.

Utformning av allmän plats

- +0,0 Markens höjd över nollplanet ska vara angivet värde i meter.

- spår₁ Kollektivtrafik. Anläggningar för spårtrafik får anordnas.

- slänt₁ Vegetationsbeklädd slänt

- slänt₂ Slänt

- ridpassage: Gång- och ridpassage under bro

- gc-passage: Gång- och cykelpassage under bro

- bro₁ Bro för fordons- och gångtrafik

- bro₂ Bro för fordonstrafik

- bro₃ Bro ska utföras med hög arkitektonisk kvalitet med hänsyn till landskapets höga kulturhistoriska värden

- damm₁ Damm för dagvatten

- plantering: Plantering med träd- och buskvegetation

EGENSKAPSBESTÄMMELSER FÖR KVARTERSMARK

Begränsning av markens utnyttjande

- Marken får inte förses med byggnad.

Höjd på byggnadsverk

- h₁ 0,0 Högsta nockhöjd är angivet värde i meter.

Markreservat för allmännyttiga ändamål

- U₁ Markreservat för allmännyttiga underjordiska ledningar.

Skydd mot störningar

- m₁ Skyddsåtgärd för att förhindra infiltration av dagvatten ska anordnas

Utnyttjandegrad

- e₁ 0,0 Största byggnadsarea är angivet värde i m² inom användningsområdet.

EGENSKAPSBESTÄMMELSER FÖR VATTENOMRÅDEN

Markreservat för allmännyttiga ändamål

- t₅ Minsta fri höjd 16,5 meter ovan medelhögvattnenivån +1,4

- t₆ Markreservat för bro för kollektivtrafik samt gång- och cykeltrafik

Upphävande av strandskydd

- a₂ Strandskyddet är upphävt.

GENOMFÖRANDETID

Genomförandetiden är 60 månader över hela planområdet och börjar gälla fr.o.m. laga kraft datum.

ILLUSTRATIONER

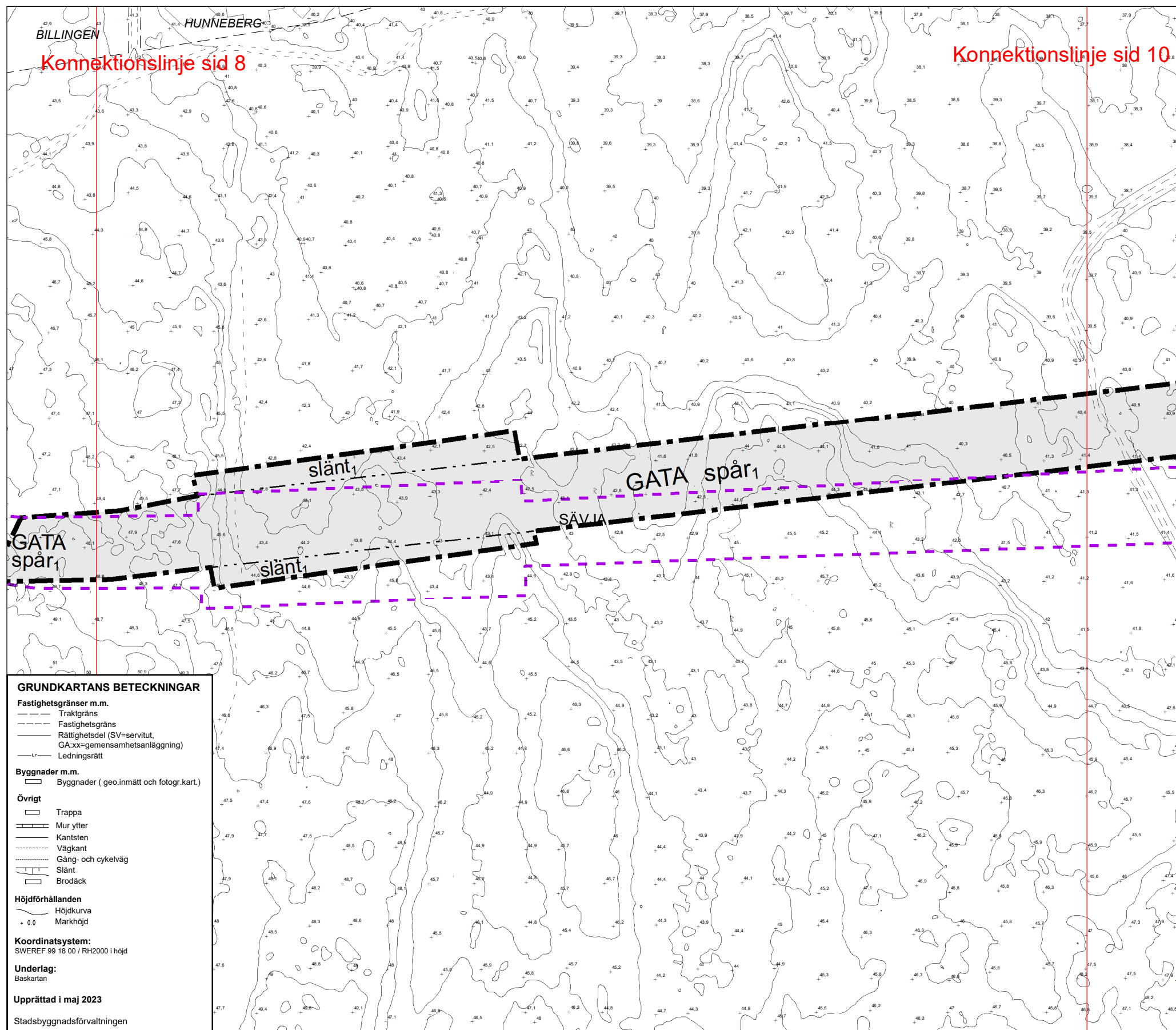
- Alternativ sträcka/alternativa planbestämmelser

Uppsala kommun Samråd 2

Detaljplan för Kapacitetsstark kollektivtrafik, delsträcka D

Upprättad: 2023-05-17

diarienummer: PBN 2022-000048



GRUNDKARTANS BETECKNINGAR

Fastighetsgränser m.m.

- Traktgräns
- Fastighetsgräns
- Rättighetsdel (SV=servitut, GA:xx=gemensamhetsanläggning)
- Ledningsrätt

Byggnader m.m.

- Byggnader (geo.inmätt och fotogr.kart)

Övrigt

- Trappa
- Mur ytter
- Kantsten
- Väggkant
- Gång- och cykelväg
- Slänt
- Brodäck

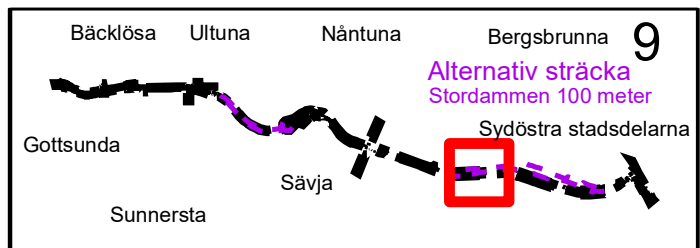
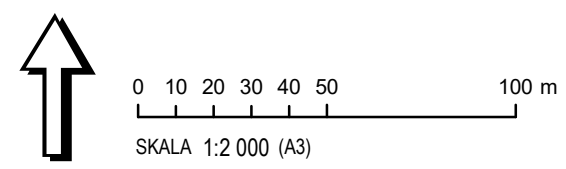
Höjdförhållanden

- Höjdkurva
- Markhöjd

Koordinatsystem:
SWEREF 99 18 00 / RH2000 i höjd

Underlag:
Baskartan

Upprättad i maj 2023
Stadsbyggnadsförvaltningen



PLANBESTÄMMELSER

Följande gäller inom områden med nedanstående beteckningar. Endast angiven användning och utformning är tillåten. Där beteckning saknas gäller bestämmelsen inom all kvartersmark eller all allmän plats eller allt vattenområde på plankartan.

GRÄNSLINJER

- Planområdesgräns
- Användningsgräns
- Egenskapsgräns

ANVÄNDNING AV ALLMÄN PLATS

GATA Gata

ANVÄNDNING AV KVARTERSMARK

E Tekniska anläggningar

EGENSKAPSBESTÄMMELSER FÖR ALLMÄN PLATS

Markreservat för allmännyttiga ändamål

t_2 Minsta fri höjd 3,5 meter

Utformning av allmän plats

spår₁ Kollektivtrafik. Anläggningar för spårtrafik får anordnas.

bro₁ Bro för fordons- och gångtrafik

slänt₁ Vegetationsbeklädd slänt

EGENSKAPSBESTÄMMELSER FÖR KVARTERSMARK

Höjd på byggnadsverk

h_1 0,0 Högsta nockhöjd är angivet värde i meter.

Utnyttjandegrad

e_1 0,0 Största byggnadsarea är angivet värde i m² inom användningsområdet.

GENOMFÖRANDETID

Genomförandetiden är 60 månader över hela planområdet och börjar gälla fr.o.m. laga kraft datum.

ILLUSTRATIONER

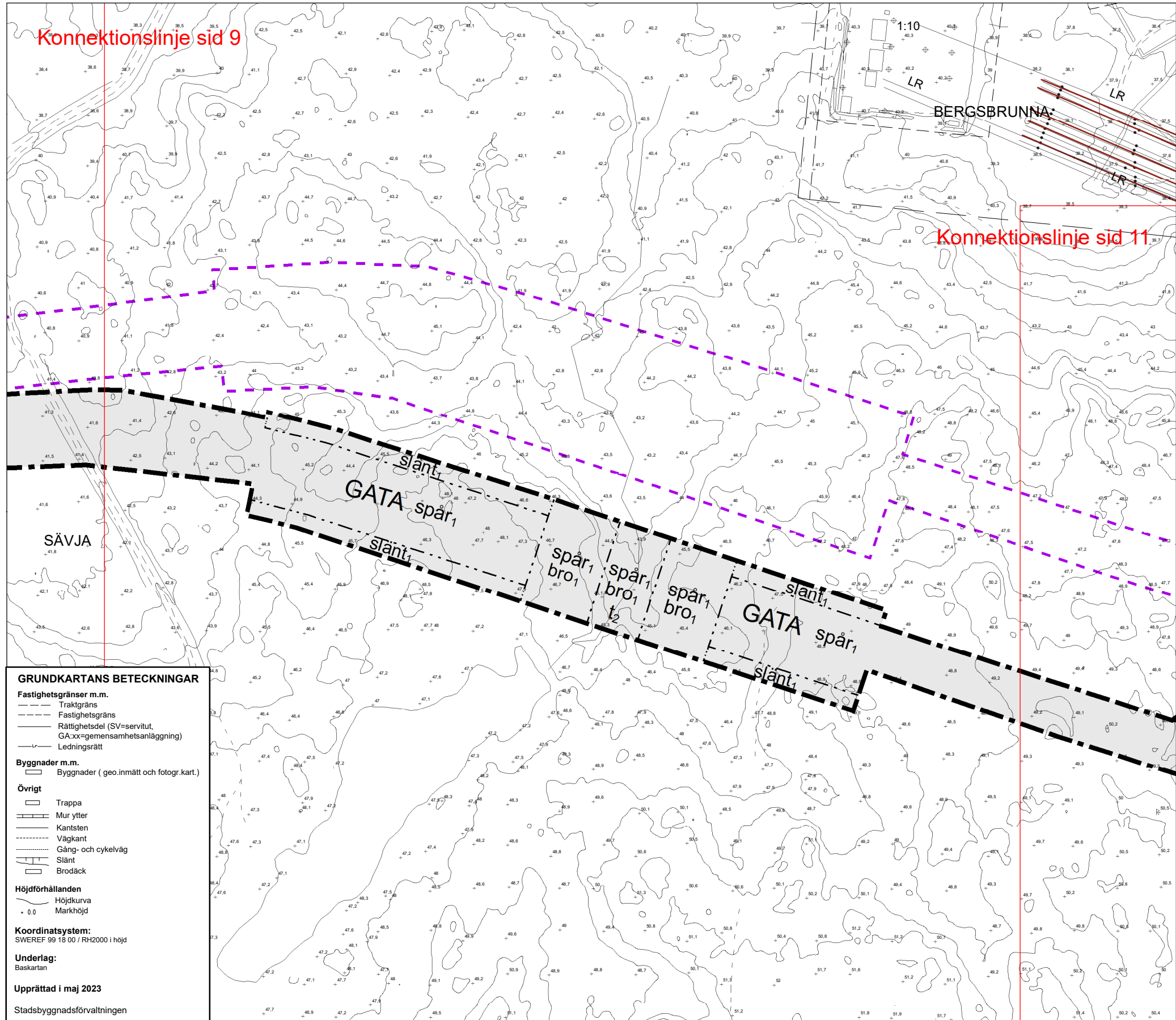
Alternativ sträcka

Uppsala kommun Samråd 2

Detaljplan för Kapacitetsstark kollektivtrafik, delsträcka D

Upprättad: 2023-05-17

diarienummer: PBN 2022-000048



PLANBESTÄMMELSER

Följande gäller inom områden med nedanstående beteckningar. Endast angiven användning och utformning är tillåten. Där beteckning saknas gäller bestämmelsen inom all kvartersmark eller all allmän plats eller allt vattenområde på plankartan.

GRÄNSLINJER

- Planområdesgräns
- Användningsgräns
- - - - - Egenskapsgräns

ANVÄNDNING AV ALLMÄN PLATS

- GATA Gata
- GATA₁ Kollektivtrafikgata
- GATA₂ Lokalgata
- PARK Park
- TORG₁ Kollektivtrafiktorg
- VÄG Väg

ANVÄNDNING AV KVARTERSMARK

- E Tekniska anläggningar
- L Odling och djurhållning
- T₁ Järnväg

ANVÄNDNING AV VATTENOMRÅDE

- W Vattenområde

EGENSKAPSBESTÄMMELSER FÖR ALLMÄN PLATS

Markreservat för allmännyttiga ändamål

- t₁ Minsta fri höjd 3,0 meter
- t₂ Minsta fri höjd 3,5 meter
- t₃ Minsta fri höjd 4,7 meter
- t₄ Markreservat för bro för kollektivtrafik samt gång- och cykeltrafik

Upphävande av strandskydd

- a₁ Strandskyddet är upphävt.

Utformning av allmän plats

- +0,0 Markens höjd över nollplanet ska vara angivet värde i meter.

- spår₁ Kollektivtrafik. Anläggningar för spårtrafik får anordnas.

- slänt₁ Vegetationsbeklädd slänt

- slänt₂ Slänt

- ridpassage: Gång- och ridpassage under bro

- gc-passage: Gång- och cykelpassage under bro

- bro₁ Bro för fordons- och gångtrafik

- bro₂ Bro för fordonstrafik

- bro₃ Bro ska utföras med hög arkitektonisk kvalitet med hänsyn till landskapets höga kulturhistoriska värden

- damm₁ Damm för dagvatten

- plantering: Plantering med träd- och buskvegetation

EGENSKAPSBESTÄMMELSER FÖR KVARTERSMARK

Begränsning av markens utnyttjande

- Marken får inte förses med byggnad.

Höjd på byggnadsverk

- h₁ 0,0 Högsta nockhöjd är angivet värde i meter.

Markreservat för allmännyttiga ändamål

- U₁ Markreservat för allmännyttiga underjordiska ledningar.

Skydd mot störningar

- m₁ Skyddsåtgärd för att förhindra infiltration av dagvatten ska anordnas

Utnyttjandegrad

- e₁ 0,0 Största byggnadsarea är angivet värde i m² inom användningsområdet.

EGENSKAPSBESTÄMMELSER FÖR VATTENOMRÅDEN

Markreservat för allmännyttiga ändamål

- t₅ Minsta fri höjd 16,5 meter ovan medelhögvattnenivån +1,4

- t₆ Markreservat för bro för kollektivtrafik samt gång- och cykeltrafik

Upphävande av strandskydd

- a₂ Strandskyddet är upphävt.

GENOMFÖRANDETID

Genomförandetiden är 60 månader över hela planområdet och börjar gälla fr.o.m. laga kraft datum.

ILLUSTRATIONER

- Alternativ sträcka/alternativa planbestämmelser

GRUNDKARTANS BETECKNINGAR

Fastighetsgränser m.m.

- Traktgräns
- Fastighetsgräns
- Rättighetsdel (SV=servitut, GA:xx=gemensamhetsanläggning)
- Ledningsrätt

Byggnader m.m.

- Byggnader (geo.inmätt och fotogr.kart.)

Övrigt

- Trappa
- Mur ytter
- Kantsten
- Väggkant
- Gång- och cykelväg
- Slänt
- Brodäck

Höjdförhållanden

- Höjdkurva
- Markhöjd

Koordinatsystem:

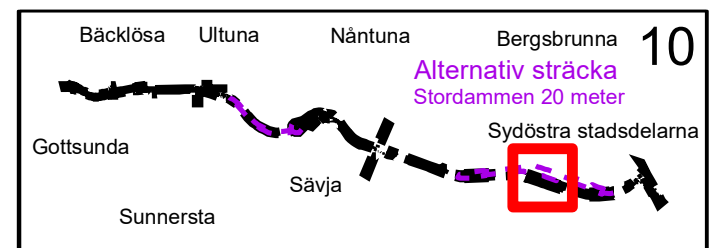
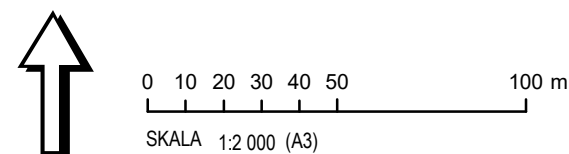
SWEREF 99 18 00 / RH2000 i höjd

Underlag:

Baskartan

Upprättad i maj 2023

Stadsbyggnadsförvaltningen

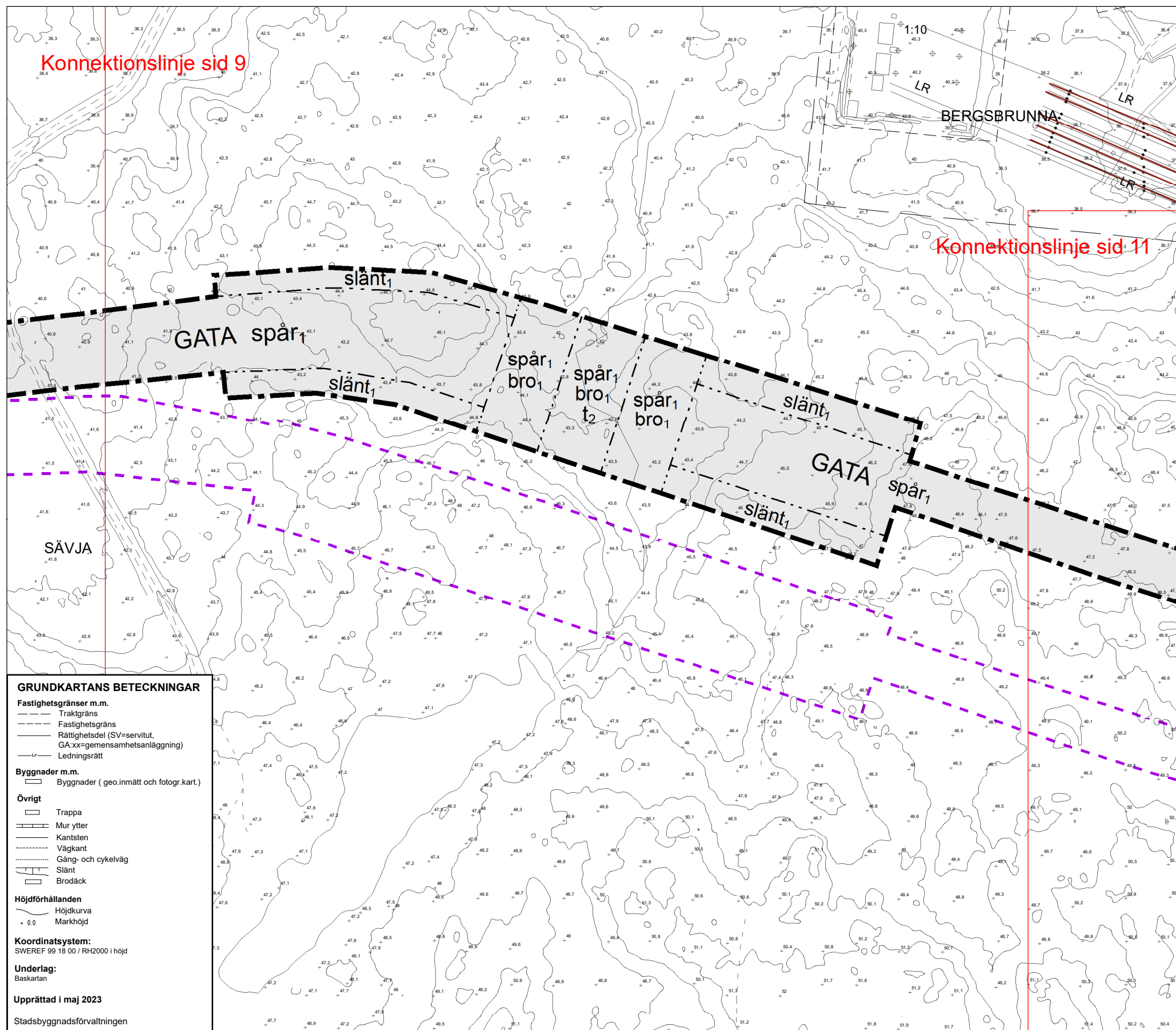


Uppsala kommun Samråd 2

Detaljplan för Kapacitetsstark kollektivtrafik, delsträcka D

Upprättad: 2023-05-17

diarienum: PBN 2022-000048



GRUNDKARTANS BETECKNINGAR

Fastighetsgränser m.m.

- Traktgräns
- Fastighetsgräns
- Rättighetsdel (SV=servitut, GA:xx=gemensamhetsanläggning)
- Ledningsrätt

Byggnader m.m.

- Byggnader (geo.inmätt och fotogr.kart)

Övrigt

- Trappa
- Mur ytter
- Kantsten
- Vägkant
- Gång- och cykelväg
- Slänt
- Brodäck

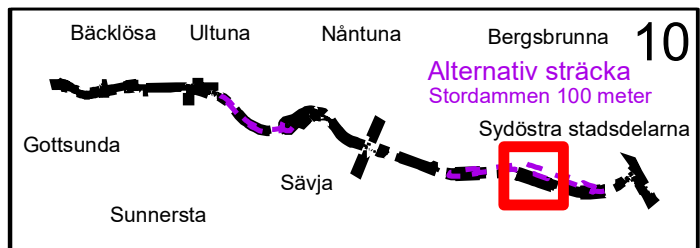
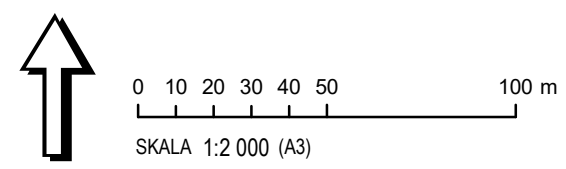
Höjdförhållanden

- Höjdkurva
- 0,0 Markhöjd

Koordinatsystem:
SWEREF 99 18 00 / RH2000 i höjd

Underlag:
Baskartan

Upprättad i maj 2023
Stadsbyggnadsförvaltningen



PLANBESTÄMMELSER

Följande gäller inom områden med nedanstående beteckningar. Endast angiven användning och utformning är tillåten. Där beteckning saknas gäller bestämmelsen inom all kvartersmark eller all allmän plats eller allt vattenområde på plankartan.

GRÄNSLINJER

- Planområdesgräns
- Användningsgräns
- Egenskapsgräns

ANVÄNDNING AV ALLMÄN PLATS

GATA Gata

ANVÄNDNING AV KVARTERSMARK

E Tekniska anläggningar

EGENSKAPSBESTÄMMELSER FÖR ALLMÄN PLATS

Markreservat för allmännyttiga ändamål
 t_2 Minsta fri höjd 3,5 meter

Utformning av allmän plats
spår₁ Kollektivtrafik. Anläggningar för spårtrafik får anordnas.

bro₁ Bro för fordons- och gångtrafik

slänt₁ Vegetationsbeklädd slänt

EGENSKAPSBESTÄMMELSER FÖR KVARTERSMARK

Höjd på byggnadsverk
 h_1 0,0 Högsta nockhöjd är angivet värde i meter.

Utnyttjandegrad
 e_1 0,0 Största byggnadsarea är angivet värde i m² inom användningsområdet.

GENOMFÖRANDETID

Genomförandetiden är 60 månader över hela planområdet och börjar gälla fr.o.m. laga kraft datum.

ILLUSTRATIONER

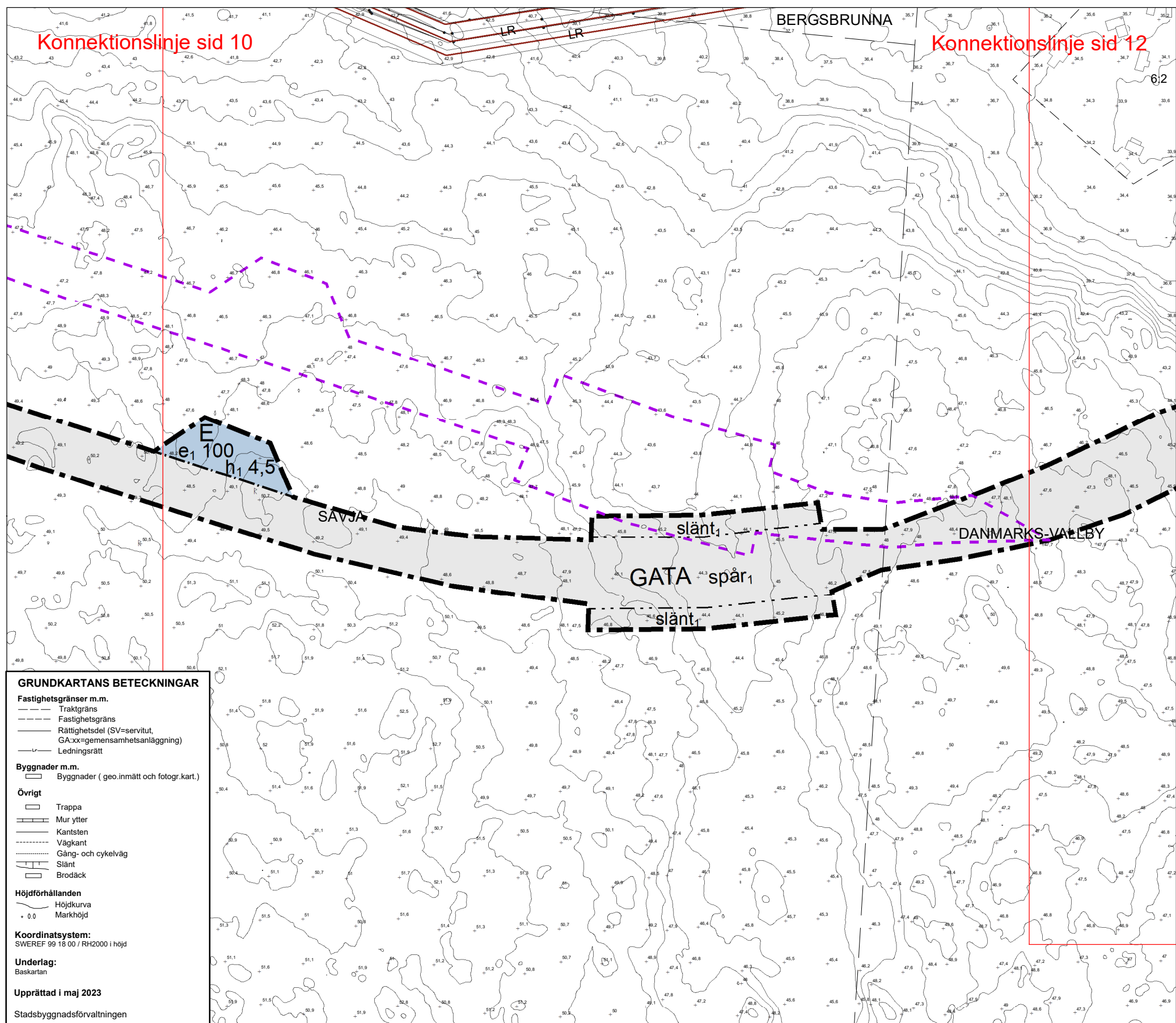
Alternativ sträcka

Uppsala kommun Samråd 2

Detaljplan för Kapacitetsstark kollektivtrafik, delsträcka D

Upprättad: 2023-05-17

diarienum: PBN 2022-000048



GRUNDKARTANS BETECKNINGAR

Fastighetsgränser m.m.

- Traktgräns
- Fastighetsgräns
- Rättighetsdel (SV=servitut, GA:xx=gemensamhetsanläggning)
- Ledningsrätt

Byggnader m.m.

- Byggnader (geo.inmätt och fotogr.kart.)

Övrigt

- Trappa
- Mur ytter
- Kantsten
- Väggkant
- Gång- och cykelväg
- Slänt
- Brodäck

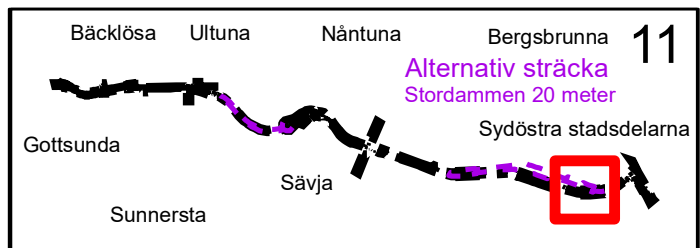
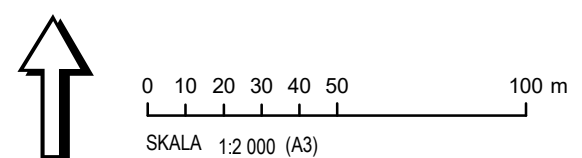
Höjdförhållanden

- Höjdkurva
- Markhöjd

Koordinatsystem:
SWEREF 99 18 00 / RH2000 i höjd

Underlag:
Baskartan

Upprättad i maj 2023
Stadsbyggnadsförvaltningen



PLANBESTÄMMELSER

Följande gäller inom områden med nedanstående beteckningar. Endast angiven användning och utformning är tillåten. Där beteckning saknas gäller bestämmelsen inom all kvartersmark eller all allmän plats eller allt vattenområde på plankartan.

GRÄNSLINJER

- Planområdesgräns
- Användningsgräns
- Egenskapsgräns

ANVÄNDNING AV ALLMÄN PLATS

- GATA Gata
- GATA₁ Kollektivtrafikgata
- GATA₂ Lokalgata
- PARK Park
- TORG₁ Kollektivtrafiktorg
- VÄG Väg

ANVÄNDNING AV KVARTERSMARK

- E Tekniska anläggningar
- L Odling och djurhållning
- T₁ Järnväg

ANVÄNDNING AV VATTENOMRÅDE

- W Vattenområde

EGENSKAPSBESTÄMMELSER FÖR ALLMÄN PLATS

Markreservat för allmännyttiga ändamål

- t₁ Minsta fri höjd 3,0 meter
- t₂ Minsta fri höjd 3,5 meter
- t₃ Minsta fri höjd 4,7 meter
- t₄ Markreservat för bro för kollektivtrafik samt gång- och cykeltrafik

Upphävande av strandskydd

- a₁ Strandskyddet är upphävt.

Utformning av allmän plats

- +0,0 Markens höjd över nollplanet ska vara angivet värde i meter.

- spår₁ Kollektivtrafik. Anläggningar för spårtrafik får anordnas.

- slänt₁ Vegetationsbeklädd slänt

- slänt₂ Slänt

- ridpassage: Gång- och ridpassage under bro

- gc-passage: Gång- och cykelpassage under bro

- bro₁ Bro för fordons- och gångtrafik

- bro₂ Bro för fordonstrafik

- bro₃ Bro ska utföras med hög arkitektonisk kvalitet med hänsyn till landskapets höga kulturhistoriska värden

- damm₁ Damm för dagvatten

- plantering: Plantering med träd- och buskvegetation

EGENSKAPSBESTÄMMELSER FÖR KVARTERSMARK

Begränsning av markens utnyttjande

- Marken får inte förses med byggnad.

Höjd på byggnadsverk

- h₁ 0,0 Högsta nockhöjd är angivet värde i meter.

Markreservat för allmännyttiga ändamål

- U₁ Markreservat för allmännyttiga underjordiska ledningar.

Skydd mot störningar

- m₁ Skyddsåtgärd för att förhindra infiltration av dagvatten ska anordnas

Utnyttjandegrad

- e₁ 0,0 Största byggnadsarea är angivet värde i m² inom användningsområdet.

EGENSKAPSBESTÄMMELSER FÖR VATTENOMRÅDEN

Markreservat för allmännyttiga ändamål

- t₅ Minsta fri höjd 16,5 meter ovan medelhögvattnenivån +1,4

- t₆ Markreservat för bro för kollektivtrafik samt gång- och cykeltrafik

Upphävande av strandskydd

- a₂ Strandskyddet är upphävt.

GENOMFÖRANDETID

Genomförandetiden är 60 månader över hela planområdet och börjar gälla fr.o.m. laga kraft datum.

ILLUSTRATIONER

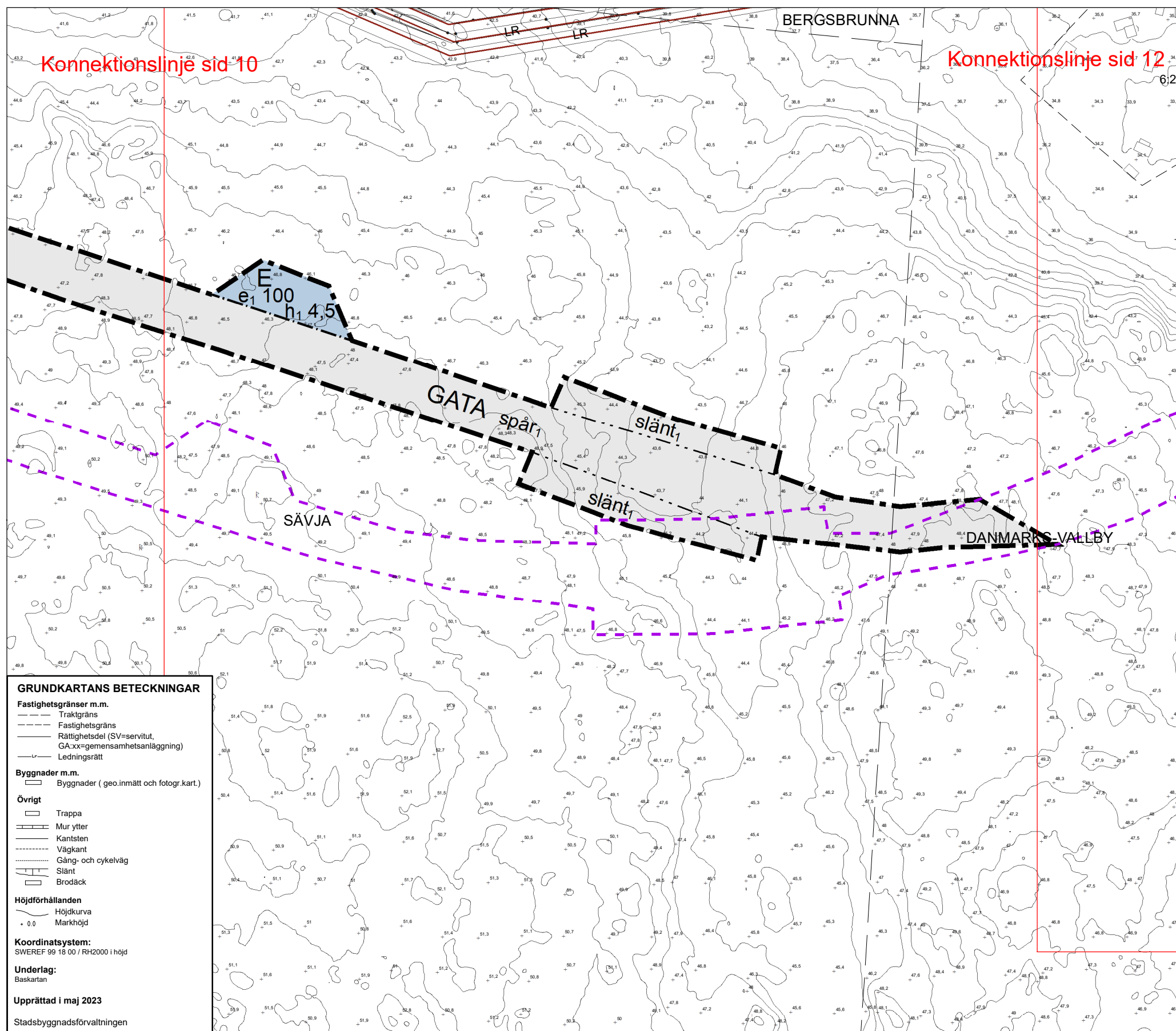
- Alternativ sträcka/alternativa planbestämmelser

Uppsala kommun Samråd 2

Detaljplan för Kapacitetsstark kollektivtrafik, delsträcka D

Upprättad: 2023-05-17

diarienummer: PBN 2022-000048



GRUNDKARTANS BETECKNINGAR

Fastighetsgränser m.m.

- Traktgräns
- Fastighetsgräns
- Rättighetsdel (SV=servitut, GA:xx=gemensamhetsanläggning)
- Ledningsrätt

Byggnader m.m.

- Byggnader (geo.inmätt och fotogr.kart)

Övrigt

- Trappa
- Mur ytter
- Kantsten
- Väggkant
- Gång- och cykelväg
- Slänt
- Brodäck

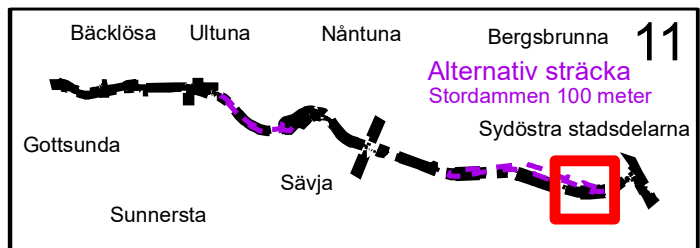
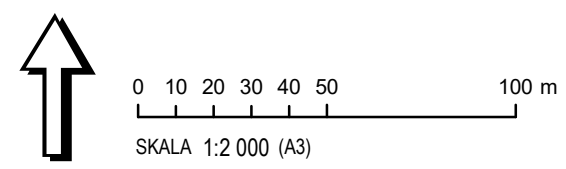
Höjdförhållanden

- Höjdkurva
- Markhöjd

Koordinatsystem:
SWEREF 99 18 00 / RH2000 i höjd

Underlag:
Baskartan

Upprättad i maj 2023
Stadsbyggnadsförvaltningen



PLANBESTÄMMELSER

Följande gäller inom områden med nedanstående beteckningar. Endast angiven användning och utformning är tillåten. Där beteckning saknas gäller bestämmelsen inom all kvartersmark eller all allmän plats eller allt vattenområde på plankartan.

GRÄNSLINJER

- Planområdesgräns
- Användningsgräns
- Egenskapsgräns

ANVÄNDNING AV ALLMÄN PLATS

GATA Gata

ANVÄNDNING AV KVARTERSMARK

E Tekniska anläggningar

EGENSKAPSBESTÄMMELSER FÖR ALLMÄN PLATS

Markreservat för allmännyttiga ändamål
Minsta fri höjd 3,5 meter

Utformning av allmän plats
spår₁ Kollektivtrafik. Anläggningar för spårtrafik får anordnas.

bro₁ Bro för fordons- och gångtrafik

slänt₁ Vegetationsbeklädd slänt

EGENSKAPSBESTÄMMELSER FÖR KVARTERSMARK

Höjd på byggnadsverk
h₁ 0,0 Högsta nockhöjd är angivet värde i meter.

Utnyttjandegrad
e₁ 0,0 Största byggnadsarea är angivet värde i m² inom användningsområdet.

GENOMFÖRANDETID

Genomförandetiden är 60 månader över hela planområdet och börjar gälla fr.o.m. laga kraft datum.

ILLUSTRATIONER

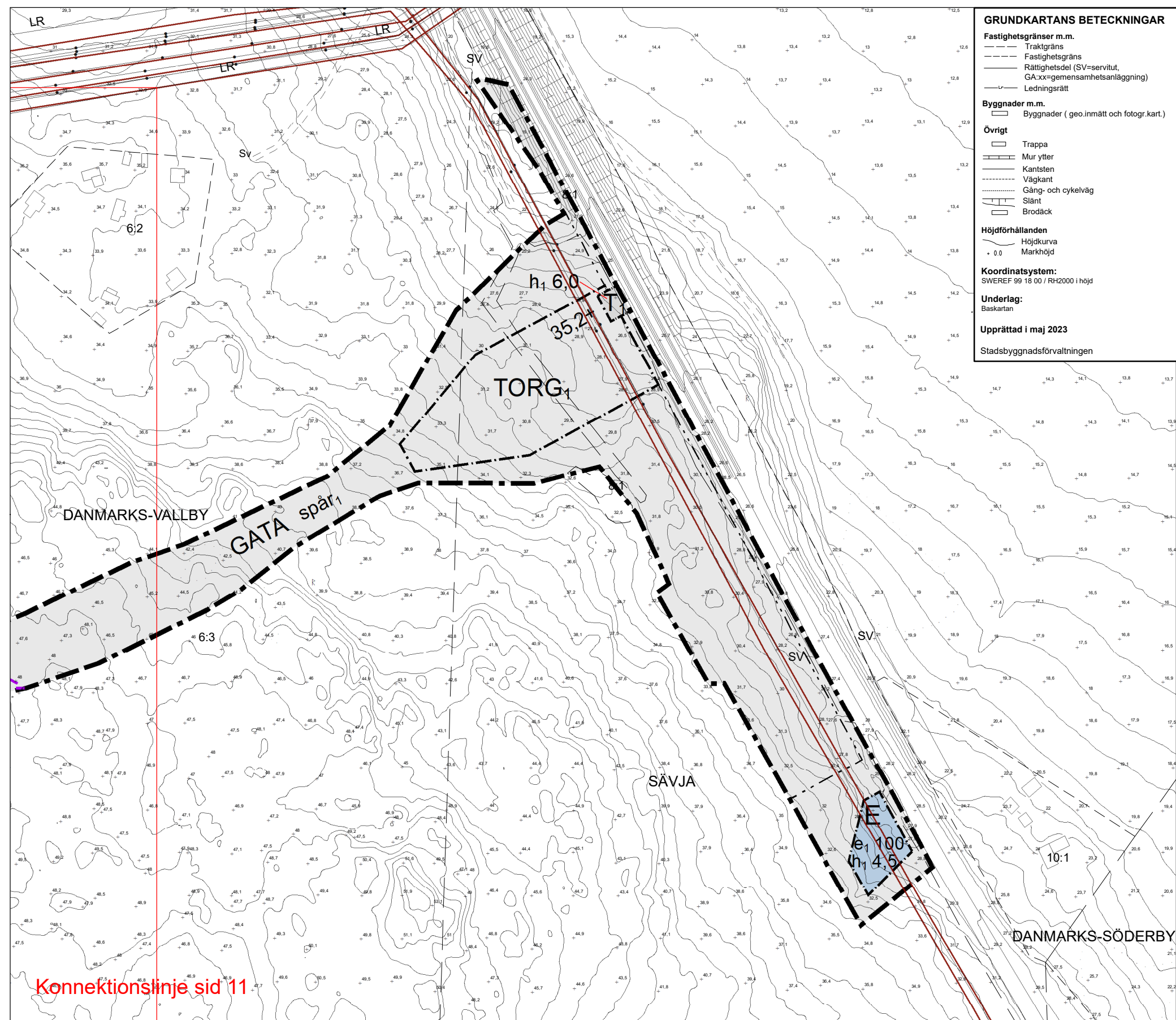
Alternativ sträcka

Uppsala kommun Samråd 2

Detaljplan för Kapacitetsstark kollektivtrafik, delsträcka D

Upprättad: 2023-05-17

diarienummer: PBN 2022-000048



GRUNDKARTANS BETECKNINGAR

Fastighetsgränser m.m.
 - - - - - Traktgräns
 - - - - - Fastighetsgräns
 - - - - - Rättsgräns (SV=servitut, GA:xx=gemensamhetsanläggning)
 - - - - - Ledningsrätt

Byggnader m.m.
 □ Byggnader (geo.inmätt och fotogr.kart.)

Övrigt
 □ Trappa
 □ Mur ytter
 □ Kantsten
 □ Vägkant
 □ Gång- och cykelväg
 □ Slätt
 □ Brodäck

Höjdförhållanden
 - - - - - Höjdkurva
 + 0,0 Markhöjd

Koordinatsystem:
 SWEREF 99 18 00 / RH2000 i höjd

Underlag:
 Baskartan

Upprättad i maj 2023
 Stadsbyggnadsförvaltningen

PLANBESTÄMMELSER

Följande gäller inom områden med nedanstående beteckningar. Endast angiven användning och utformning är tillåten. Där beteckning saknas gäller bestämmelsen inom all kvartersmark eller all allmän plats eller allt vattenområde på plankartan.

GRÄNSLINJER
 - - - - - Planområdesgräns
 - - - - - Användningsgräns
 - - - - - Egenskapsgräns

ANVÄNDNING AV ALLMÄN PLATS

GATA	Gata
GATA ₁	Kollektivtrafikgata
GATA ₂	Lokalgata
PARK	Park
TORG ₁	Kollektivtrafiktorg
VÄG	Väg

ANVÄNDNING AV KVARTERSMARK

E	Tekniska anläggningar
L	Odling och djurhållning
T ₁	Järnväg

ANVÄNDNING AV VATTENOMRÅDE

W	Vattenområde
---	--------------

EGENSKAPSBESTÄMMELSER FÖR ALLMÄN PLATS

Markreservat för allmännyttiga ändamål

t₁ Minsta fri höjd 3,0 meter
 t₂ Minsta fri höjd 3,5 meter
 t₃ Minsta fri höjd 4,7 meter
 t₄ Markreservat för bro för kollektivtrafik samt gång- och cykeltrafik

Upphävande av strandskydd
 a₁ Strandskyddet är upphävt.

Utformning av allmän plats
 +0,0 Markens höjd över nollplanet ska vara angivet värde i meter.
 spår₁ Kollektivtrafik. Anläggningar för spårtrafik får anordnas.
 slätt₁ Vegetationsbeklädd slätt
 slätt₂ Slätt

ridpassage: Gång- och ridpassage under bro
 gc-passage: Gång- och cykelpassage under bro
 bro₁ Bro för fordons- och gångtrafik
 bro₂ Bro för fordons trafik
 bro₃ Bro ska utföras med hög arkitektonisk kvalitet med hänsyn till landskapets höga kulturhistoriska värden

damm₁ Damm för dagvatten
 plantering: Plantering med träd- och buskvegetation

EGENSKAPSBESTÄMMELSER FÖR KVARTERSMARK

Begränsning av markens utnyttjande
 □ Marken får inte förses med byggnad.

Höjd på byggnadsverk
 h₁ 0,0 Högsta nockhöjd är angivet värde i meter.

Markreservat för allmännyttiga ändamål
 U₁ Markreservat för allmännyttiga underjordiska ledningar.

Skydd mot störningar
 m₁ Skyddsåtgärd för att förhindra infiltration av dagvatten ska anordnas

Utnyttjandegrad
 e₁ 0,0 Största byggnadsarea är angivet värde i m² inom användningsområdet.

EGENSKAPSBESTÄMMELSER FÖR VATTENOMRÅDEN

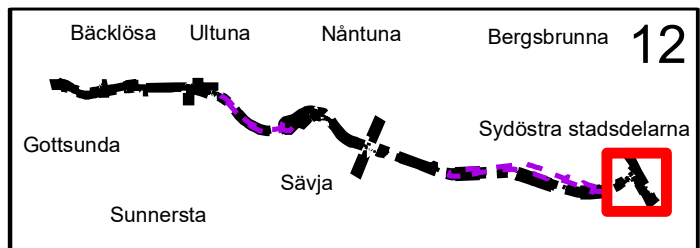
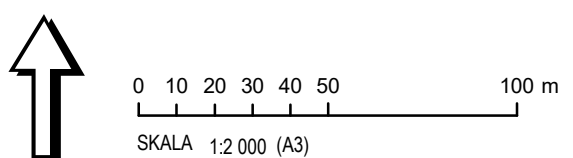
Markreservat för allmännyttiga ändamål

t₅ Minsta fri höjd 16,5 meter ovan medelhögvattnennivå +1,4
 t₆ Markreservat för bro för kollektivtrafik samt gång- och cykeltrafik

Upphävande av strandskydd
 a₂ Strandskyddet är upphävt.

GENOMFÖRANDETID
 Genomförandetiden är 60 månader över hela planområdet och börjar gälla fr.o.m. laga kraft datum.

ILLUSTRATIONER
 - - - - - Alternativ sträcka/alternativa planbestämmelser



Uppsala kommun Samråd 2

Detaljplan för Kapacitetsstark kollektivtrafik, delsträcka D

Upprättad: 2023-05-17

diarienummer: PBN 2022-000048