

PL. 26 N.
FÖRSLAG TILL ÄNDRAD STADSPLAN FÖR
DEL AV KV. STEFAN, UPPSALA.

UPPRÄTTAT I FEBRUARI 1967. ÄNDRAT I AUGUSTI 1967.

Stefren
STADSARKITEKT.

Anders Thunell
STADSPLANARKITEKT.

Tillhör Uppsala stads fullmäktiges
beslut den 27 okt. 67. S. 406
Ex officio:

L. Skoglund
Stadsfullmäktiges sekreterare

Anmälan till Uppsala läns stadsfullmäktige den 7 februari 1968. Ställt denna ändring av stadsplanen för del av kvarteret Stefan i Uppsala samt att beslutet jämlikt 150 § tredje stycket byggnadslagen vunnit laga kraft; betyg Uppsala slott i landskansliet den 7 feb. 1968. På tjänstens vägnar:



T. Blomqvist
Likheten med originalet bekräftar tjänsten:
Anders Thunell
Stadsplanarkitekt

BETECKNINGAR.

GRÄNSBETECKNINGAR.

- STADSPLANEGRÄNS.
- GÄLLANDE OMRÅDESGRÄNS.
- *—* GÄLLANDE OMRÅDESGRÄNS AVSEDD ATT UTGÅ.
- OMRÅDESGRÄNS.
- BESTÄMMELSEGRÄNS.
- ILLUSTRATIONSLINJE.



ALLMÄN PLATS.

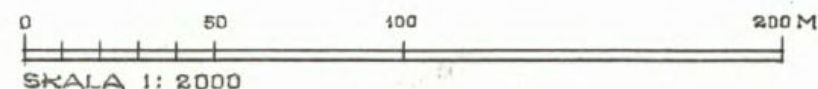
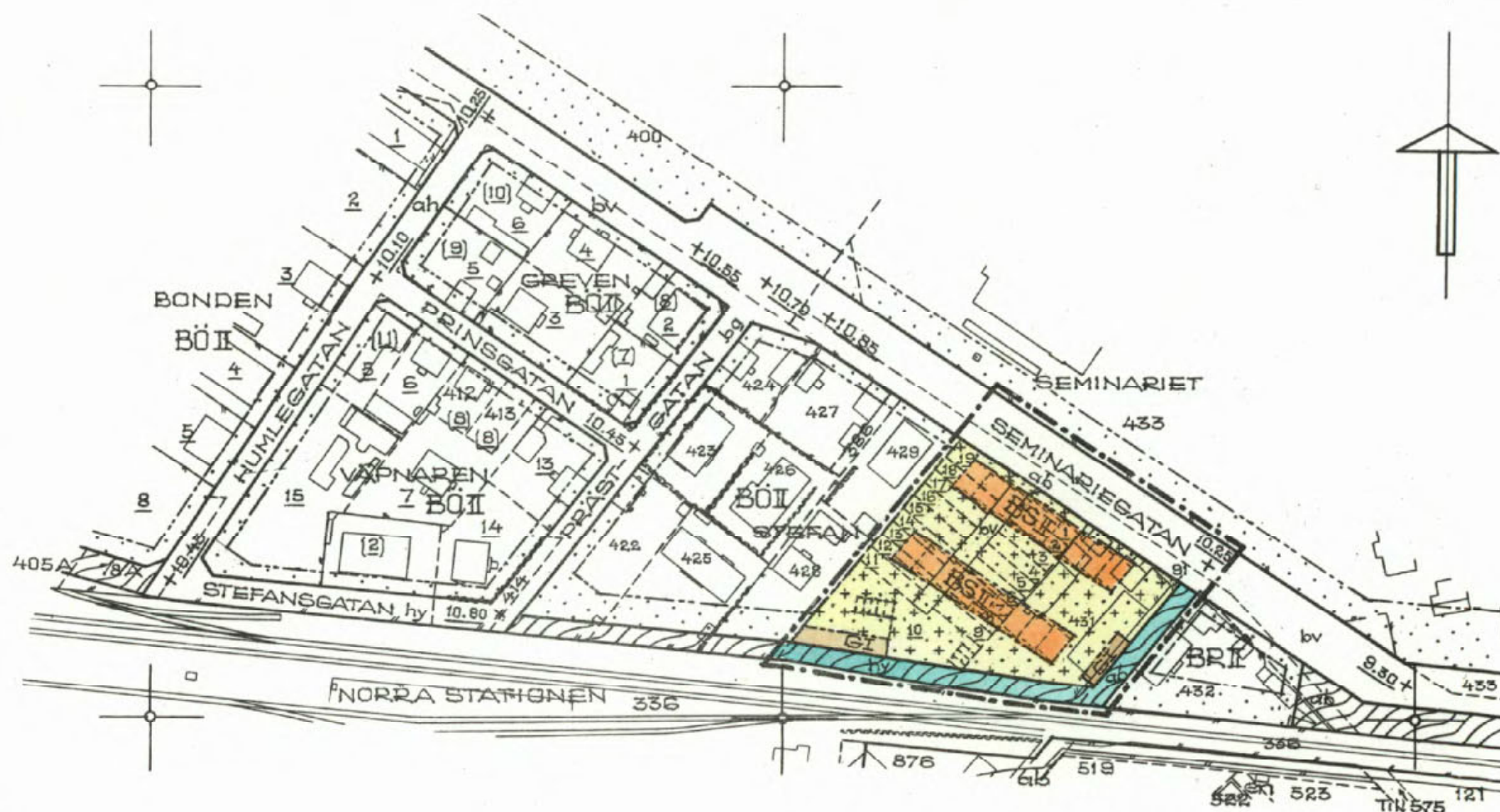
-  PARK ELLER PLANTERING.
-  GATA ELLER TORG.

BYGGNADSKVARTER.

-  BS OMRÅDE FÖR BOSTADSÄNDAMÅL SAMMANBYGGDA HUS.
-  G OMRÅDE FÖR GARAGEÄNDAMÅL.

ÖVRIGA BETECKNINGAR.

-  MARK DAR UTHUS O. DYL. UNDANTAGSVIS FÅ UPPFÖRAS.
- I II ANTAL VÅNINGAR.
- + 0.00 GÄLLANDE GATUHÖJD.
- FASTIGHETSGRÄNS.
- 431 FASTIGHETSBECKNING.
-  BEFINTLIG BYGGNAD.



0380-315