

TILLHÖR UPPSALA KOMMUNS  
BYGGNADSNÄMNDIS BESLUT  
1978-06-08 § 948  
BETYGAR

*Inger Stålberg*  
INGER STÅLBERG  
SEKRETERARE

TILLHÖR UPPSALA KOMMUNFULLMÄKTIGES  
BESLUT DEN 25 SEPT. 1978 § 234  
EX OFFICIO:  
JAN BARKLUND  
KOMMUNFULLMÄKTIGES SEKRETERARE

ATT LÄNSSTYRELSEN I UPPSALA LÄN  
1978-12-07 PÅ SÄTT BESLUTET VISAR  
FASTSTÄLLT DENNA STADSPLAN OCH ATT  
BESLUTET VUNNIT LAGA KRAFT BETYGAR  
ROLF BENVALL

## DEL AV KÄLLPARKEN

PL. 57 T

UPPSALA KOMMUN, UPPSALA LÄN

FÖRSLAG TILL ÄNDRING AV STADSPLAN

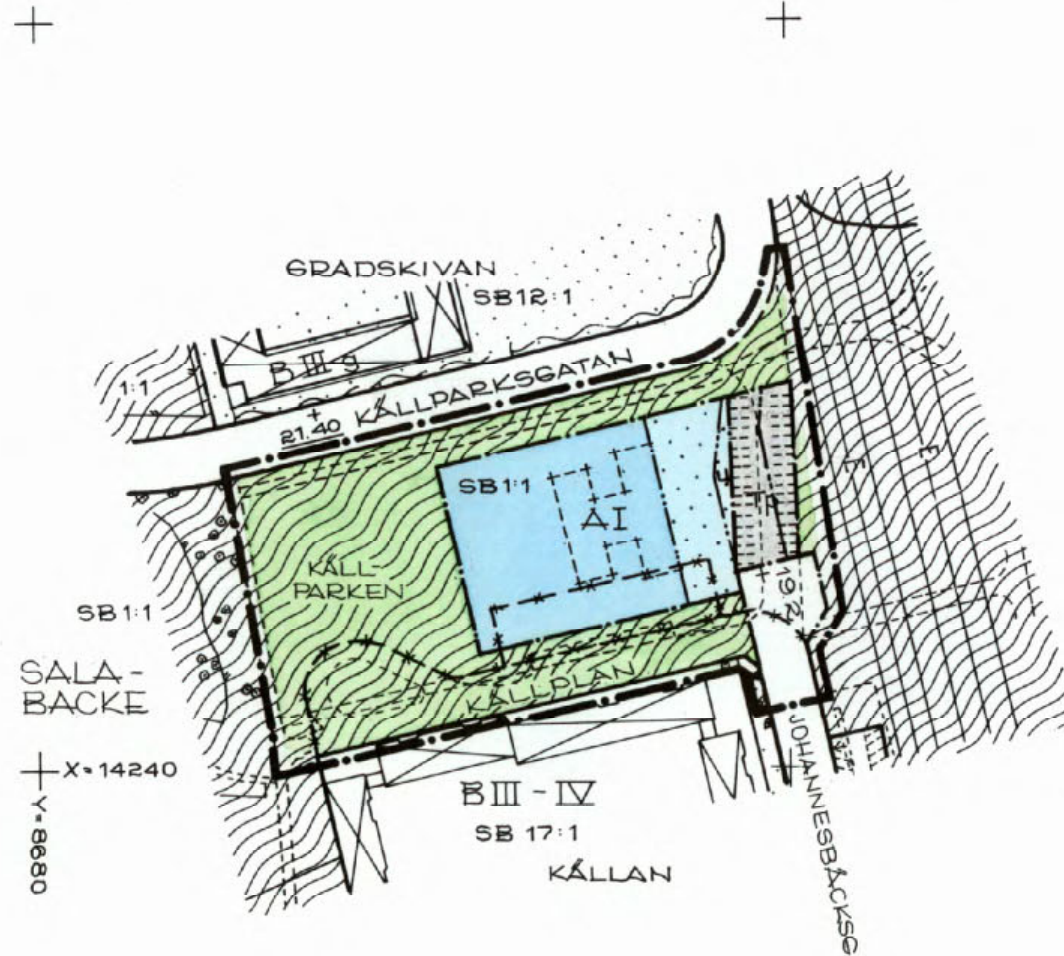
UPPRÄTTAT I JUNI 1977, REV. I JANUARI 1978  
REV. I JUNI 1978

*Per Levvert*  
PO LEFVERT  
STADSARKITEKT

*John Linnæus*  
JOHN LINNÆUS  
T.F. STADSARKITEKT

GRUNDKARTAN UPPRÄTTAD I MAJ 1977

*Mats Levan*  
MATS LEVAN  
STADSINGENJÖR



### BETECKNINGAR:

#### GRUNDKARTA

- FASTIGHETSGRÄNS
- ▭ BYGGNAD I ALLMÄNHET
- ▭ BÖNINGSHUS
- E— HÖGSPÄNNINGSLEDNING
- 00:00 FASTIGHETS BETECKNING
- SALABACKE (SB) = TRAKTHAMN
- GÄLLANDE BESTÄMMELSEGRÄNS AVSEDD ATT BEHÅLLAS

#### STADSPLAN EKARTA

##### A GRÄNSBETECKNINGAR

- STADSPLANEGRÄNS, 3M UTANFÖR PLANOMRÅDET
- GÄLLANDE OMRÅDESGRÄNS AVSEDD ATT BEHÅLLAS
- - - - GÄLLANDE OMRÅDESGRÄNS AVSEDD ATT UTÖA
- OMRÅDESGRÄNS
- BESTÄMMELSEGRÄNS

##### B. OMRÅDESBETECKNINGAR

- ALLMÄN PLATS
- ▭ GATA
- ▨ PARK ELLER PLANTERING

##### BYGGNADSKVARTER

- ▭ A ALLMÄNT ÄNDAMÅL

##### SPECIALOMRÅDE

- ▭ Tp PARKERING

##### C. ÖVRIGA BETECKNINGAR AVSEDDA ATT FASTSTÄLLAS

- ▭ MARK SOM INTE FÅR BEBYGGAS

- U LEDNINGSOMRÅDE

- +0,0 GATUHÖJD

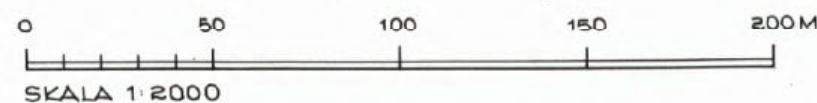
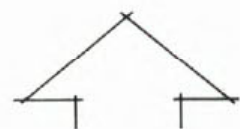
- I ANTAL VÅNINGAR

##### D. ILLUSTRATIONER OCH HÄNVISNINGAR

- ILLUSTRATIONS LINJE

KOPIANS LIKHET MED ORIGINAL  
BETYGAR

*John Linnæus*  
JOHN LINNÆUS  
T.F. STADSARKITEKT



SKALA 1:2000

0380-486