


DEL AV KÄLLPARKEN  
UPPSALA KOMMUN  
UPPSALA LÄN



PL 57 T

## FÖRSLAG TILL ÄNDRING AV STADSPLAN

-10 -12

OK- 2380-78

### BESKRIVNING

---

#### HANDLINGAR

Planförslaget omfattar en med Pl 57 T betecknad karta och bestämmelser samt tillhörande beskrivning, fastighetsförteckning och grundkarta.

#### PLANDATA

##### Lägesbestämning, areal

Området är beläget i nordöstra delen av Källparken inom stadsdelen Sala backar. Det omfattar en yta av ca 5000 m<sup>2</sup>.

#### PLANERINGS- FÖRUTSÄTT- NINGAR

##### Befintliga planer

För området gäller stadsplanerna 95 A för kv Gräslöken fastställda av länsstyrelsen 1969-06-24 samt 57 S, del av parkområdet vid Johannesbäcksgatan fastställd av länsstyrelsen 1976-02-26.

##### Kommunala ställningstaganden

Planförslaget är upprättat på uppdrag av byggnadsnämnden efter beslut av kommunfullmäktige.

#### PLANFÖRSLAG

##### Allmän orientering

Förslaget har upprättats för att möjliggöra byggandet av en barnstuga med två avdelningar daghem om sammanlagt 36 platser. Ändringen innebär ett litet intrång i den stora Källparken på del därav som ännu icke iordningställts och sålunda är av mindre intresse för själva parkändamålet. Närheten till parken för barnens promenader är en stor fördel för barnstugan.

Förslaget innehåller även viss omdisposition av gatumark och parkeringsplats för att förbättra trafikförhållandena med hänsyn till barnstugan.

##### Bebyggelseområde

Området avses för allmän byggnad (barnstuga).

##### Vägar och trafik

Kvarteret gränsar till befintlig gata, Källparksgatan. Parkeringen för barnstugans ändamål kan ske på tomten.

Teknisk försörjning

Kvarteret kan anslutas till kommunalt vatten-, avlopps- och värmenät.

PLANGENOM-  
FÖRANDEHuvudmannaskap

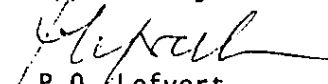
Kommunen är markägare.

Tidplan

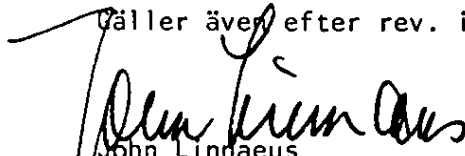
Byggandet avses igångsättas 1978.

## STADSARKITEKTORET

Uppsala i juni 1977, rev. i januari 1978.

  
P O Lefvert  
stadsarkitekt

Gäller även efter rev. i juni 1978


  
John Linnaeus  
tf stadsarkitekt

Tillhör Uppsala kommuns  
byggnadsnämnds beslut  
1978-06-08 § 948  
betygar:

  
Inger Stålberg  
sekr

Tillhör Uppsala kommunfullmäktiges  
beslut den 25 sept 1978 § 234

Ex officio:

  
Kommunfullmäktiges sekreterare.

Tillhör länsstyrelsens i Uppsala län beslut 1978-12-07  
betygar

  
Rolf Renvall

UPPSALA  
KOMMUNSTYRELSE  
Ink 1978 -06 27.  
M 359/78

DEL AV KÄLLPARKEN  
UPPSALA KOMMUN  
UPPSALA LÄN

PL 57 T

FÖRSLAG TILL ÄNDRING AV STADSPLAN

1978-10-12

082-2380-78

BESTÄMMELSER

1 § PLANOMRÅDETS ANVÄNDNING

- 1 mom Byggnadskvarter  
Med A betecknat område får användas endast för allmänt ändamål.
- 2 mom Specialområde  
Med Tp betecknat område får användas endast för parkeringsändamål.

2 § MARK SOM ICKE ELLER ENDAST I MINDRE OMFATTNING FÅR BEBYGGAS

Med punktprickning betecknad mark får icke bebyggas.

3 § SÄRSKILDA FÖRESKRIFTER ANGÅENDE OMRÅDEN FÖR ALLMÄN TRAFIK OCH FÖR ALLMÄNNA LEDNINGAR

På med u betecknad mark får icke vidtas anordningar som hindrar framdragande och underhåll av underjordiska allmänna ledningar.

4 § BYGGNADS UTFORMNING

- 1 mom På med romersk siffra betecknat område får byggnad uppföras med högst det antal våningar som siffran anger.

2 mom På med I betecknat område får byggnad icke uppföras till större höjd än 4,0 meter.

STADSARKITEKTKONTORET

Uppsala i juni 1977, rev. i januari 1978

P 0 Lefvert  
stadsarkitekt

Rev. i juni 1978

*John Linnaeus*  
John Linnaeus  
tf stadsarkitekt

Tillhör Uppsala kommuns  
byggnadsnämnds beslut  
1978-06-08 § 948  
betygar:

*Inger Stålborg*  
Inger Stålborg  
sekr

Tillhör Uppsala kommunfullmäktiges  
beslut den 25 sept 1978 § 234  
Ex officio:

*Uuno Rindahl*  
Kommunfullmäktiges sekreterare.

Att länsstyrelsen i Uppsala län 1978-12-07 på sätt  
beslutet visar fastställt denna stadsplan och att  
beslutet vunnit laga kraft betygar:

*Rolf Renvall*  
Rolf Renvall