

## § 197

# Kommunens indelning i valdistrikt inför de allmänna valen år 2022

## KSN-2021-01161

### Beslut

Kommunstyrelsens arbetsutskott föreslår kommunstyrelsen föreslå kommunfullmäktige besluta

1. **att** föreslå länsstyrelsen besluta om valdistriktsindelning i Uppsala kommun i enlighet med valnämndens förslag.

### Sammanfattning

Valnämnden har gjort en översyn av kommunens indelning i valdistrikt inför de allmänna valen år 2022 och överlämnat ett förslag till indelning till kommunfullmäktige.

Sedan föregående val år 2018 har antalet röstberättigade i kommunalvalet ökat med omkring 10 000 personer. Med utgångspunkt i bland annat befolkningsförändringarna, pågående utbyggnad i vissa områden och Uppsala stads relativt många valdistrikt med få röstberättigade föreslås Uppsala kommun indelas i 152 valdistrikt inför valen 2022 jämfört med tidigare 161 distrikt i valen 2018.

### Beslutsunderlag

- Tjänsteskrivelse daterad den 6 maj 2021
- Bilaga 1, protokollsutdrag från valnämnden 4 maj 2021 §11
- Bilaga 2, beskrivningar av väsentliga förändringar i valdistriktsindelningen per stads- och landsbygdsdel
- Bilaga 3, översiktstabell med föreslagen indelning 2022 och kommentarer kring förändringar sett mot 2018 års indelning
- Bilaga 4, översiktliga kartbilder av den föreslagna indelningen

### Beslutsgång

Ordförande ställer föreliggande förslag mot avslag och finner att arbetsutskottet bifaller detsamma.

Kommunledningskontoret  
**Tjänsteskrivelse till kommunstyrelsen**

Datum:  
2021-05-06

Diarienummer:  
KSN-2021-01161

Handläggare:  
Tomas Anderson

## Kommunens indelning i valdistrikt inför de allmänna valen år 2022

### Förslag till beslut

Kommunstyrelsen föreslår kommunfullmäktige besluta

1. **att** föreslå länsstyrelsen besluta om valdistriktsindelning i Uppsala kommun i enlighet med valnämndens förslag.

### Ärendet

Valnämnden har gjort en översyn av kommunens indelning i valdistrikt inför de allmänna valen år 2022 och överlämnat ett förslag till indelning till kommunfullmäktige.

Sedan föregående val år 2018 har antalet röstberättigade i kommunalvalet ökat med omkring 10 000 personer. Med utgångspunkt i bland annat befolkningsförändringarna, pågående utbyggnad i vissa områden och Uppsala stads relativt många valdistrikt med få röstberättigade föreslås Uppsala kommun indelas i 152 valdistrikt inför valen 2022 jämfört med tidigare 161 distrikt i valen 2018.

### Beredning

Ärendet har beretts av kommunledningskontoret. Valnämnden behandlade ärendet vid sammanträde den 4 maj 2021 §11. Ärendet har inga konsekvenser sett ur barn-, jämställdhets- eller näringslivsperspektivet.

### Föredragning

Förslaget till valindelning ska beslutas av kommunfullmäktige senast den 31 oktober året före det år då den nya indelningen ska gälla. Beslutet ska sedan fastställas av länsstyrelsen senast den 1 december året innan valet.

Ett valdistrikt ska enligt vallagen (2005:837) omfatta 1 000–2 000 röstberättigade, men får omfatta färre eller fler röstberättigade om det finns särskilda skäl till det. Förslaget till valdistriktsindelning år 2022 har haft två huvudsakliga utgångspunkter, dels att hantera konsekvenserna av kommunens ökande folkmängd och dels att minska antalet distrikt som har få röstberättigade i Uppsala stad. I arbetet med detta har hänsyn behövt tas exempelvis till bostadsområden som uppförts på platser där det inte tidigare funnits bebyggelse och nybyggnation i äldre befintliga områden.

Uppsala kommun har haft en kraftig befolkningstillväxt de senaste åren. Enligt Valmyndigheten var 181 600 personer röstberättigade i kommunalvalet i Uppsala kommun per den 1 mars 2021. Det är cirka 10 000 fler röstberättigade jämfört med valet år 2018. Enligt kommunens befolkningsprognos förväntas antalet personer 18 år och äldre öka med cirka 3 000 personer under år 2022 och ytterligare med cirka 3 000 personer fram till europaparlamentsvalet år 2024.

Uppsala kommun har jämförelsevis många valdistrikt med få röstberättigade sett mot andra större kommuner. Det beror delvis på Uppsala kommuns större landsbygdsområden där vallagens krav på tillgänglighet till en vallokal gör att distrikten inte kan bli för geografiskt stora. Men även i staden finns 30 valdistrikt i 2018 års valindelning där antalet röstberättigade understiger vallagens 1 000 röstberättigade per den 1 mars 2021. Den befintliga valdistriktsindelningen kan därför kunna inrymma befolkningstillväxten fram till valet år 2022 och 2024, med några undantag.

I utbyggnadsområdet Rosendal har det tidigare enda valdistriktet exempelvis delats upp i tre nya områden med hänsyn till inflyttningen i området. Det växande Kungsängen har indelats i ytterligare ett valdistrikt.

Ett antal distrikt i staden med färre än 1 000 röstberättigade har inte bedömts ha förutsättningar att kunna öka antalet röstberättigade i någon större utsträckning. Det har föranlett sammanslagningar och gränsförskjutningar i bland annat Svartbäcken, Stenhagen och Sävja. Med förändringarna har det sammanlagda antalet distrikt kunnat minskas. De nya distrikt som bildats förväntas i de allra flesta fall ha fler än 1 000 personer 18 år och äldre vid det kommande valet, i linje med den nedre gränsen i vallagen.

Vissa distrikt med jämförelsevis liten eller stor förväntad folkmängd 2022 har lämnats oförändrade. I dessa fall har behovet av att följa utfallen av exploateringar och hur befolkningstillväxten fördelar sig motiverat en försiktighetsprincip för att senare kunna göra en mer långsiktigt stabil indelning. Valnämnden kan vid behov förstärka bemanningen vid vallokaler där antalet röstberättigade blir större än förväntat när röstlängden upprättas i augusti 2022.

Förslaget innehåller därutöver rättningar och justeringar som i ingen eller mycket liten utsträckning påverkar antalet röstberättigade i distrikten. Gränser har exempelvis förskjutits för att göra utrymme för kommande nybyggnation och justeringar gjorts för att hantera ny bebyggelse på eller nära distriktsgränser. Viss anpassning av valdistriktsindelningen har också gjorts för att anpassa indelningen till andra geografiska områdesindelningar. Namnsättningen av valdistrikten i Uppsala stad har sett över för att få en bättre systematik.

Valnämndens förslag till valindelning inför 2022 års val framgår av kartor och tabeller som biläggs ärendet. Av ärendets bilaga 3 framgår det beräknade antalet röstberättigade år 2022 per föreslaget distrikt, beräknat utifrån kommunens

befolkningsprognos och antalet röstberättigade per valdistrikt den 1 mars 2021 enligt 2018 års valindelning.

Förtidsröstningen har ökat de senaste valen. I föregående val var 43 procent av de avgivna rösterna förtidsröster, att jämföra med 37 procent och 40 procent vid valen dessförinnan. Det betyder att närmare hälften av de röstande genomsnittligt sett inte röstar i den vallokal som hör till deras valdistrikt på valdagen. Trenden med ökande förtidsröstning bedöms bestå. Inför år 2022 ser valnämnden över möjligheterna att möta den ökande förtidsröstningen med fler röstmottagningslokaler.

I europaparlamentsvalet 2019 tillämpades för första gången krav på avskärmning av valsedlar i vallokalen i syfte att stärka skyddet för valhemligheten. Vissa befintliga vallokaler kunde konstateras ha begränsade förutsättningar att möta kraven när valet genomfördes. Tillämpningen av reformen vid valet 2022 kommer innebära ytterligare utmaningar med hänsyn till att tre val genomförs samtidigt och fler röstar i vallokalerna vid de allmänna valen. Inför valet 2022 förväntas också nya förslag från 2020 års valutredning kunna medföra nya krav att ta hänsyn till i vilka lokaler som är lämpliga som vallokaler. Valnämnden följer frågan.

Inför valet år 2018 beslutade kommunfullmäktige att Uppsala kommun skulle utgöra en valkrets i enlighet med utgångspunkten i den nya vallag som trädde ikraft inför valet. I föreliggande förslag till valindelning förutsätts Uppsala kommun fortsatt utgöra en valkrets. Antalet mandat i kommunfullmäktige förutsätts vara oförändrade 81.

### **Ekonomiska konsekvenser**

De föreslagna förändringarna i valdistriktsindelningen bedöms inte påverka kostnaderna för att genomföra valet.

### **Beslutsunderlag**

- Tjänsteskrivelse daterad den 6 maj 2021
- Bilaga 1, protokollsutdrag från valnämnden 4 maj 2021 §11
- Bilaga 2, beskrivningar av väsentliga förändringar i valdistriktsindelningen per stads- och landsbygdsdel
- Bilaga 3, översiktstabell med föreslagen indelning 2022 och kommentarer kring förändringar sett mot 2018 års indelning
- Bilaga 4, översiktliga kartbilder av den föreslagna indelningen

Kommunledningskontoret

Joachim Danielsson  
Stadsdirektör

Ingela Hagström  
Utvecklingsdirektör

## § 11

# Kommunens indelning i valdistrikt inför de allmänna valen år 2022

## VLN-2021-00004

### Beslut

Valnämnden föreslår kommunfullmäktige besluta

1. **att** föreslå länsstyrelsen besluta om valdistriktsindelning i Uppsala kommun i enlighet med valnämndens förslag.

### Beslutsgång

Ordföranden ställer liggande förslag mot avslag och finner att nämnden bifaller liggande förslag.

### Sammanfattning

Inför de allmänna valen år 2022 har en översyn av kommunens indelning i valdistrikt genomförts. Länsstyrelsen beslutar om indelningen på förslag av kommunfullmäktige. Sedan föregående val år 2018 har antalet röstberättigade i kommunalvalet ökat med omkring 10 000 personer. Med utgångspunkt i bland annat befolkningsförändringarna, pågående utbyggnad i vissa områden och Uppsala kommuns relativt många valdistrikt med få röstberättigade föreslås Uppsala kommun indelas i 152 valdistrikt inför valen 2022 jämfört med tidigare 161 distrikt under valen 2018.

### Beslutsunderlag

- Tjänsteskrivelse daterad den 27 april 2021
- Bilaga 1, översiktstabell med förändringar i indelningen mellan 2018 och 2022
- Bilaga 2, beskrivningar av väsentliga förändringar i valdistriktsindelningen per stads- och landsbygdskommun
- Bilaga 3, översiktliga kartbilder av den föreslagna indelningen

**Bilaga 2**

## Beskrivning av förändringar mellan valdistriktsindelning 2018 och 2022

Beskrivningar av väsentliga förändringar som påverkar antalet röstberättigade i valdistrikten per stads- och landsbygdsdel.

För att underlätta för de röstande har en målsättning varit att i första hand göra förändringar och sammanslagningar av distrikten utifrån att dessa ändå har haft vallokal på samma plats vid tidigare val.

### **Centrum**

Tidigare distrikt 6 Mikaelplan och 7 Linnéträdgården med få röstberättigade har slagits samman till distrikt 6 Centrum-Linnéträdgården-Mikaelplan.

### **Kungsängen**

Tidigare distrikt 16 Norra Kungsängen med många röstberättigade har delats upp i två distrikt 16 Kungsängen-Hovstallängen och 18 Kungsängen nordöstra.

### **Svartbäcken**

Flera distrikt i och nära Svartbäcken har få röstberättigade. Tidigare distrikt 47 Centrala Svartbäcken har delats upp mellan distrikt 43 Svartbäcken-Fyrishov och 48 Svartbäcken norra.

Vissa gränsförskjutningar mellan distrikt 42 Svartbäcken nedre och 43 Svartbäcken-Fyrishov i den nya indelningen för bättre balans i antalet röstberättigade. 42 Svartbäcken nedre tar över delen av 43 Svartbäcken-Fyrishov som ligger söder om Gamla Uppsalagatan.

### **Tuna backar**

Tidigare distrikt 45 Västra Tuna backar och 46 Ärna med få röstberättigade har lagts samman till ett distrikt 45 Bärby hage-Tunaberg.

## **Gränby och Brillinge**

Gränby är under utbyggnad. Samtidigt har några distrikt väl många röstberättigade i utgångsläget.

Tidigare distrikt 58 Gränby södra har utökats med delar av tidigare distrikt 59 Norra Gränby och 60 Gränbyparken. Bakgrunden är tillkommande bebyggelse vid Gränbystaden och många röstberättigade i 59. Gränsförskjutningar mellan tidigare distrikt 60 Gränbyparken och 61 Västra Gränby för att hantera nybyggnation vid Gränby allé.

## **Nyby**

Marginella gränsförskjutningar mellan tidigare distrikt 68 Södra Nyby och 69 Norra Nyby för att för att samtliga bostäder längs Topeliusgatan ska ingå i samma valdistrikt.

## **Gamla Uppsala**

Det tidigare valdistriktet 70 Gamla Uppsala innefattar Gamla Uppsalabygden och därmed det nybyggda Fullerö. Distriktet har för många röstberättigade. Norra delen inklusive Fullerö övergår till det nya distriktet 325 Storvretabygden-Fullerö hage.

## **Luthagen**

Det befintliga valdistriktet 97 Tiundaskolan har för få röstberättigade. Utökas med del av tidigare 98 Rickomberga.

## **Rickomberga**

Rickomberga är under utbyggnad. Del av tidigare 98 Rickomberga övergår till 97 Tiundaskolan. Samtidig tillkommer befolkning via nybyggnation i 98 Rickomberga.

## **Stenhagen**

De befintliga distrikten i Stenhagen har få röstberättigade. Gränser mellan områdena flyttas för att kunna samla tidigare fyra distrikt i tre.

Tidigare distrikt 107 Stenhagen-Herrhagen läggs samman med tidigare distrikt 105 Stenhagen norra.

I det nya distriktet 106 Stenhagen västra-Kvarnbo ingår förutom huvuddelen av tidigare 108 Västra Stenhagen delar från tidigare 106 Stenhagen-Kvarnbo och 107 Stenhagen-Herrhagen.

I det nya distriktet 108 Stenhagen södra ingår delar av tidigare distrikt 106 och 108.

## **Fålhagen**

De befintliga fem distrikten i och kring Fålhagen har för få röstberättigade. Det tidigare distriktet 134 Östra Fålhagen har gått upp i 133 Fålhagen norra och 135 Fålhagen södra-Boländerna.

Indelningen tar också hänsyn till byggnation inom nya distriktet 131 Fålhagen-S:t Göransplan.

### **Sala backe**

Bebyggelse inom utbyggnadsområdet Östra Sala backe har gjort att befintliga distriktet 143 Källparken fått för många röstberättigade. Samtidigt innehåller det befintliga distriktet 144 Källsprånget för få röstberättigade.

Ett nybildat distrikt 144 Sala backe-Östra Sala backe tar delar av det tidigare 143 Källparken. Tidigare 144 Källsprånget uppgår i nya 143 Sala backe-Källparken och 145 Sala Backe-Byggmästarparken.

### **Kåbo och Kungsgärdet**

Befintliga distriktet 189 Kungsgärdet har för få röstberättigade. Distriktet läggs samman med del av tidigare 188 Kåbo till det nya 188 Kåbo västra.

Samtidigt läggs del av tidigare 188 Kåbo samman med tidigare 187 Kåbo-Batteriparken till det nya distriktet 187 Kåbo östra, vilket innebär att området får två valdistrikt istället för tidigare tre.

### **Norby**

Norbys tidigare tre valdistrikt med få röstberättigade läggs samman till två. Det tidigare 194 Norra norby har delas i Norbyvägen och förs till de två nya valdistrikten 195 Norby östra och 196 Norby västra.

### **Vilan, Bergsbrunna, Nåntuna**

Tillsammans med Kungsängens gård har den befintliga indelningen i området fyra valdistrikt med få röstberättigade.

Tidigare 222 Nåntuna och 223 Södra Nåntuna läggs samman till nya 222 Nåntuna.

Tidigare 221 Kungsängens gård-Vilan och 224 Bergsbrunna läggs samman till nya 221 Kungsängens gård-Vilan-Bergsbrunna.

### **Sävja**

Tidigare fyra valdistrikt med få röstberättigade har lagts samman till tre genom att tidigare 227 Mellersta Sävja förts till nya 226 Sävja nordöstra och 228 Sävja södra.

### **Rosendal**

Rosendal har utgjorts av endast ett valdistrikt i väntan på färdigställande och en mer långsiktigt ändamålsenlig valindelning. Distriktet innehåller nu för många röstberättigade och delas upp i tre distrikt.

### **Ulleråker-Ultuna-Polacksbacken**

De tidigare distrikten 261 Ulleråker och 263 Ultuna-Ulleråker har delats upp i tre distrikt för att hantera den nya bebyggelsen i Bäcklösa och kommande bebyggelse i Ulleråker.

### **Bäcklösa**

Bäcklösa får ett eget valdistrikt, som utgör del av tidigare distrikt 263 Ultuna Ulleråker.



**Valsätra**

Två valdistrikt med få röstberättigade, 262 Malma backe-Valsätra och 264 Nordöstra Valsätra, har förts samman till ett nytt 262 Valsätra norra.

**Gottsunda**

Genom gränsförskjutningar till intilliggande distrikt har fyra befintliga distrikt med få röstberättigade i Gottsunda kunnat göras till tre med bedömt antal 1 300-1 500 röstberättigade år 2022.

**Storvretabygden**

Det tidigare distriktet 325 Storvretabygden med få röstberättigade har utökats med Fullerö hage som tidigare tillhörde 70 Gamla Uppsalabygden.

Vissa gränsförskjutningar som inte påverkar några röstberättigade har i övrigt gjorts mellan distrikt i Storrreta och det nya 325 Storvretabygden-Fullerö hage för att avgränsa tätorten bättre.

**Almunge**

Almunge och Almungebygden, som inkluderat Almunge kyrkby, har varit uppdelade i två valdistrikt med varsin vallokal i Almunge skola. Distrikten har få röstberättigade och har lagts samman till ett nytt valdistrikt 385 Almunge.

**Uppsala näs**

Det tidigare distriktet 401 Vreta-Ytternäs har för få röstberättigade. Genom att låta Bodarna ingå i valdistriktet blir det en bättre balans mellan antalet röstberättigade i de två nya distrikten 401 Vreta Ytternäs-Bodarna Uppsala Näs och 402 Dalby-Uppsala näs-Västeråker.

## Bilaga 3 – Översiktstabell med föreslagen valdistriktsindelning 2022 och kommentarer kring förändringar sett mot indelningen 2018

### **Princip för bättre systematik i namnsättning av valdistrikt i Uppsala stad**

Utgår från stadsdelsnamn först, kompletterat med tex väderstreck, kvarter eller plats. Om flera stadsdelar berörs har riktmärket varit att ha som mest två av dem i namnet, samt att i övrigt ta upp namn på delar av berörda stadsdelar.

### **Bedömning av antalet röstberättigade 2022**

Utgår från antalet röstberättigade 1 mars 2021 men har förändrats i de fall valdistrikt exempelvis tillkommit, slagits samman, ändrats på ett sätt som väsentligen påverkar antalet röstberättigade. Då med gällande delområdesbefolkningsprognos för december 2022 samt förväntat nettotillskott av bostäder med folkbokförda som grund. Samtliga områden har granskats avseende förväntat antal röstberättigade 2022 och 2024.

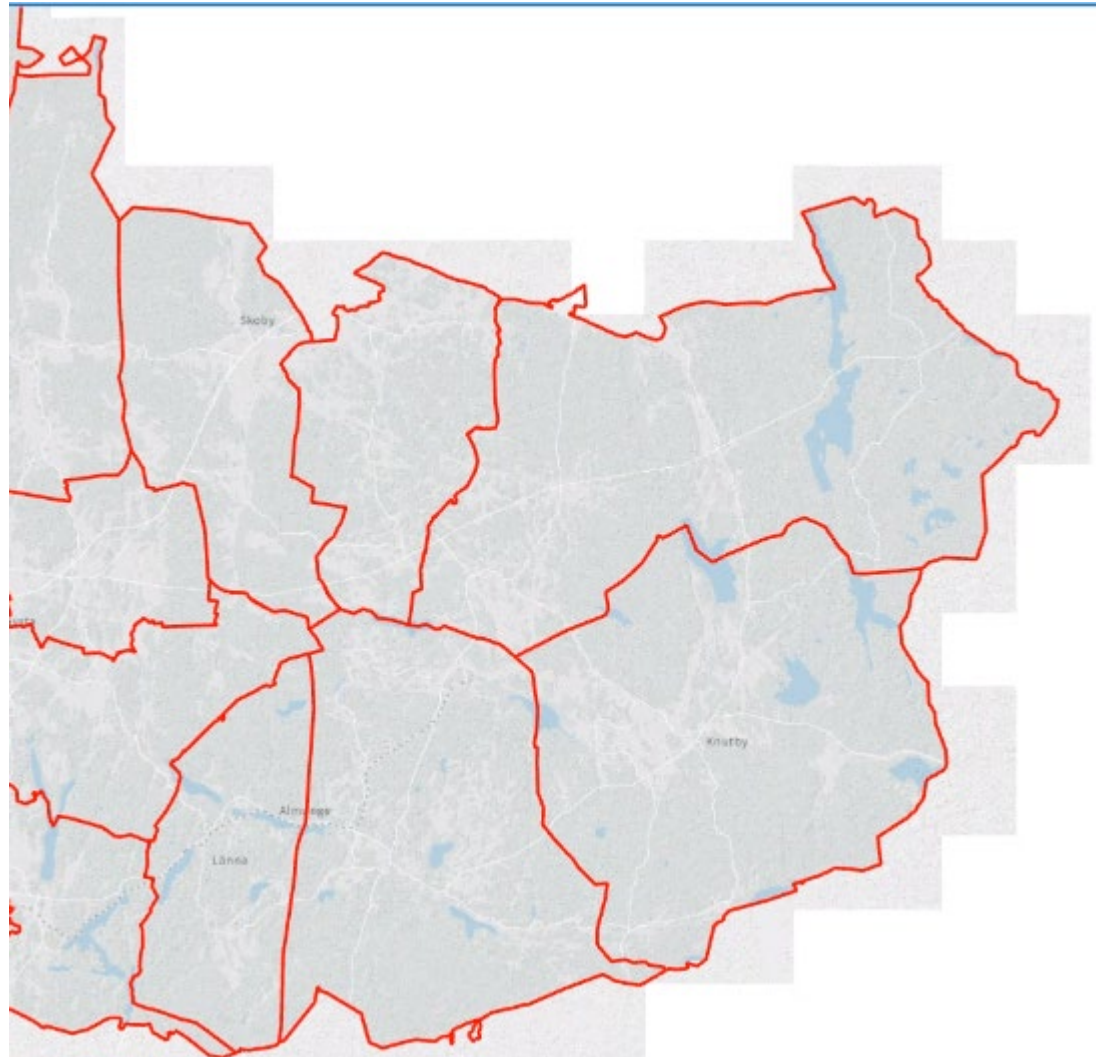
Kod och valdistriktsnamn 2022	Bedömning av antalet röstberättigade 2022	Kommentar
1 Främre Luthagen-Fjärdingen-Vasaparken	1 131	
2 Främre Luthagen-Fjärdingen-Sankt Johannes	1 315	
3 Främre Luthagen-Fjärdingen-Odinslund	984	
4 Luthagen östra	1 047	
5 Främre Luthagen-Fjärdingen-Orphei drängars plats	1 023	
6 Centrum-Linnéträdgården-Mikaelsplan	1 500	sammanslagning av tidigare distrikt 6 och 7
8 Centrum-Stora torget	991	
9 Centrum södra	1 070	
10 Centrum-Samariterhemmet	1 204	
11 Höganäs västra	1 243	
12 Centrum-Höganäs-Kvarnen	1 152	
13 Fålhagen-Östra Station	1 254	
14 Kungsängen centrala	1 165	
15 Kungsängen södra	1 274	
16 Kungsängen-Hovstallängen	1 200	uppdelning av tidigare distrikt 16
17 Kungsängen västra	1 418	
18 Kungsängen nordöstra	1 700	uppdelning av tidigare distrikt 16
42 Svartbäcken nedre	1 700	utökat med del av tidigare distrikt 43
43 Svartbäcken-Fyrishov	1 100	utökat med del av tidigare distrikt 47
44 Tuna backar-Östra Tuna backar	1 108	
45 Bärby hage-Tunaberg	1 800	sammanslagning av tidigare distrikt 45 och 46
48 Svartbäcken norra	1 800	utökat med del av tidigare 47
49 Kapellgården-Tornet	1 384	
50 Kapellgården norra	1 442	
51 Kapellgården-Djäknegatan	827	
52 Kapellgården-Väktargatan	1 348	
53 Kapellgården-Kantorsgatan	1 498	
55 Höganäs östra	1 215	
56 Kvarngården södra	1 348	
57 Kvarngården norra	1 705	
58 Gränby södra	1 500	utökat med del av tidigare distrikt 59 och 60
59 Gränby norra-Brillinge	1 600	del övergått till tidigare distrikt 60, nybyggnation
60 Gränby sydvästra	1 900	utökat med del av tidigare distrikt 61
61 Gränby nordvästra	1 600	utökat med del av tidigare distrikt 60
63 Löten östra	1 251	
64 Löten norra	1 199	
65 Löten västra	1 385	
66 Nyby gård	892	
67 Gamla Uppsala-Yrsaparken	711	
68 Nyby södra	1 114	mindre justeringar mellan tidigare 68 och 69
69 Nyby norra	1 722	mindre justeringar mellan tidigare 68 och 69
70 Gamla Uppsala	1 400	delar övergått till tidigare distrikt 325
91 Luthagen norra	1 076	
92 Luthagen centrala	1 174	
93 Studentstaden-Observatoriet-Triangeln	1 197	
94 Studentstaden-Rackarberget	1 124	
95 Studentstaden-Studentvägen	1 179	
96 Luthagen sydvästra	1 166	
97 Luthagen-Tiundaskolan	1 400	utökat med del av tidigare distrikt 98
98 Rickomberga	1 200	del övergått till tidigare distrikt 97
100 Luthagen-Seminarieriet	1 263	
101 Luthagen-Eriksdal	1 404	
102 Luthagen-Prästgårdsgatan	1 294	
103 Husbyborg-Börjetull	1 342	

Kod och valdistriktsnamn 2022	Bedömning av antalet röstberättigade 2022	Kommentar
104 Luthagen Mimmi Ekholms plats-Hällby	1 691	
105 Stenhagen norra	1 600	sammanslagning med tidigare distrikt 107
106 Stenhagen västra-Kvarnbo	1 200	utökad med delar av tidigare 106 och 107
108 Stenhagen södra	1 500	nytt distrikt ur tidigare distrikt 106 och 108
131 Fålhagen-S:t Göransplan	1 200	
132 Fålhagen-Almtuna	1 300	
133 Fålhagen norra	1 800	utökad med tidigare distrikt 134
135 Fålhagen södra-Boländerna	1 500	utökad med tidigare distrikt 134
138 Sala backe västra	1 194	
139 Sala backe-Byggmästaren	1 174	
140 Sala backe södra	1 111	
141 Sala backe-Skomakarberget	887	
142 Sala backe norra	1 234	
143 Sala backe-Källparken	1 600	utökad med del av tidigare distrikt 144
144 Sala backe-Östra Sala backe	1 700	del ur tidigare distrikt 143
145 Sala backe-Byggmästarparken	1 700	utökad med del av tidigare distrikt 144
146 Årsta norra	1 252	
147 Årsta centrala	1 038	
149 Årsta-Körveln	1 359	
150 Årsta östra	1 196	
151 Slavsta-Fyrislund	1 475	
181 Ekeby	1 006	
182 Berthåga-Flogsta Flogstavallen	1 494	
183 Flogsta södra-Ekeby södra	1 161	
184 Flogsta-Sernanders väg	1 374	
186 Flogsta västra	1 326	
187 Kåbo östra	1 500	
188 Kåbo västra- Kungsgärdet	1 300	sammanslagning av tidigare distrikt 188 och 189
190 Eriksberg-Sommarro	1 355	
191 Eriksberg-Västertorg	1 178	
192 Eriksberg östra	1 341	
193 Eriksberg-Marmorvägen	1 136	
195 Norby östra	1 500	utökad med del av tidigare distrikt 194
196 Norby västra	1 700	utökad med del av tidigare distrikt 194
197 Eriksberg-Håga	1 249	
221 Kungsängens gård-Vilan-Bergsbrunna	1 700	sammanslaget med tidigare distrikt 224
222 Nåntuna	1 800	sammanslaget med tidigare distrikt 223
225 Sävja nordvästra	1 028	
226 Sävja nordöstra	1 500	utökad med del av tidigare distrikt 227
228 Sävja södra	1 300	utökad med del av tidigare distrikt 227
240 Rosendal östra	1 600	
241 Rosendal västra	1 200	
242 Rosendal-Siegbahnsparcken	1 500	
250 Ultuna-Ulleråker-Polacksbacken	900	nybildat distrikt ur tidigare distrikt 261 och 263
251 Ulleråker södra	1 200	nybildat distrikt ur tidigare distrikt 261 och 263
252 Bäcklösa	1 600	nybildat distrikt ur tidigare distrikt 261 och 263
262 Valsätra norra	1 500	utökad med tidigare distrikt 264
265 Valsätra-Spinnrocksvägen	972	
266 Valsätra sydvästra	1 131	
267 Gamla Gottsunda-Vårdsätra	1 522	
268 Gottsunda norra	1 202	
269 Gottsunda-Stenhammarsparcken	1 300	utökats med del av tidigare distrikt 271
270 Gottsunda Centrum	1 209	
271 Gottsunda mellersta	1 300	utökats med del av tidigare distrikt 273

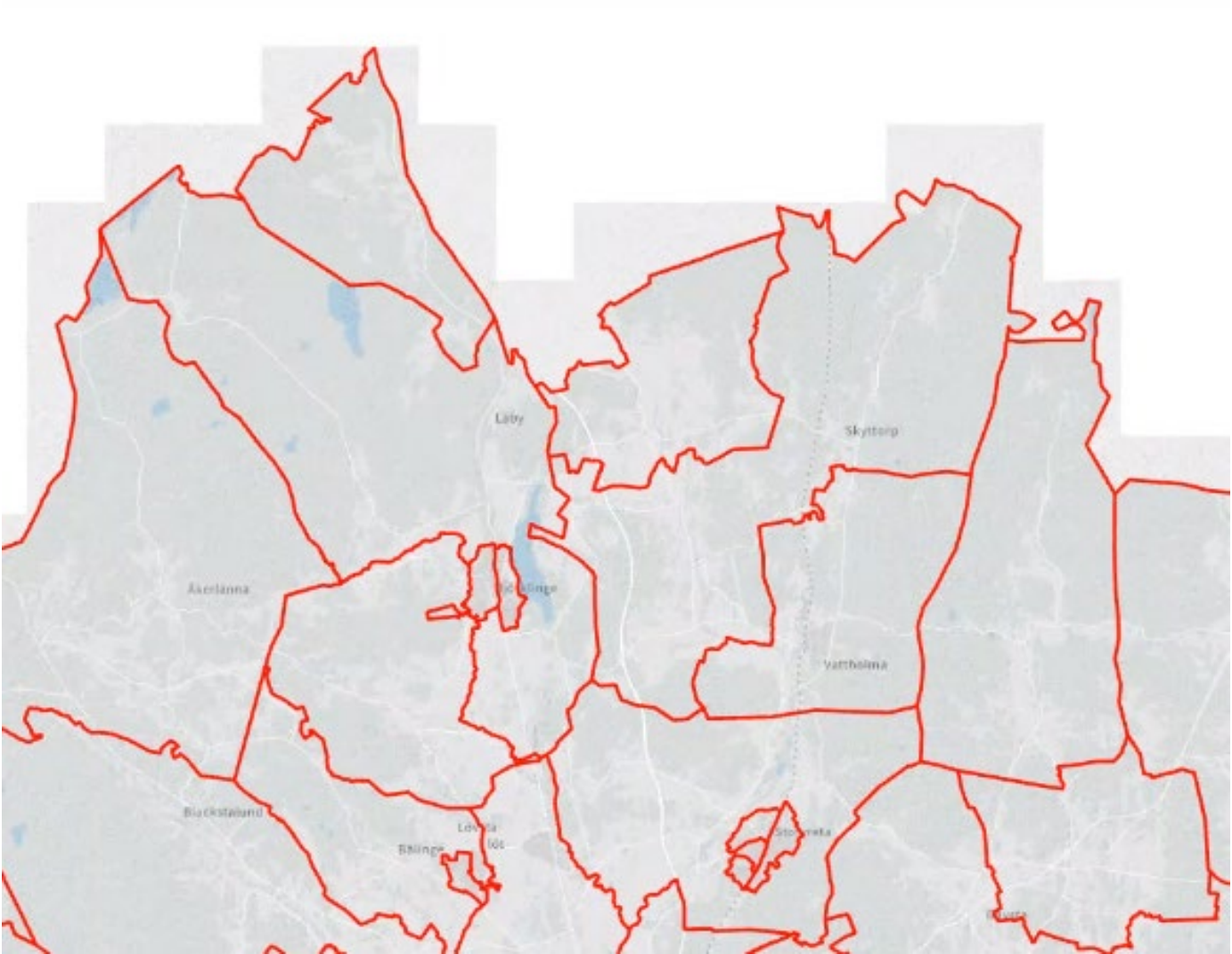
Kod och valdistriktsnamn 2022	Bedömning av antalet röstberättigade 2022	Kommentar
272 Gottsunda östra	1 500	utökats med del av tidigare distrikt 273
274 Sunnersta östra	1 167	
275 Sunnersta norra	1 006	
276 Sunnersta mellersta	1 184	
277 Sunnersta södra	1 079	
301 Västra Björklinge	1 207	
302 Östra Björklinge	1 276	
303 Björklinge glesbygd	944	
304 Viksta	569	
321 Störvreta-Lyckebo	1 160	
322 Gamla Störvreta	762	
323 Norra Störvreta	1 147	
324 Östra Störvreta	1 217	
325 Störvretabygden-Fullerö hage	1 800	utökad med delar av tidigare distrikt 70
326 Vattholma	1 212	
327 Skyttorp-Tensta	1 446	
341 Börje	791	
342 Lövsalöt	1 509	
343 Jumkil-Åkerby	979	
344 Bältinge västra tätort	1 179	
345 Bältinge glesbygd och östra tätort	896	
346 Skuttunge	840	
347 Åkerlänna	627	
360 Lindbacken	1 165	
361 Vaksala-Jälla-Skölsta	1 042	
362 Södra Rasbobygden	864	
363 Gåvsta	922	
364 Rasbokil	604	
365 Stavby	635	
366 Tuna	744	
381 Danmark	822	
382 Gunsta tätort	901	
383 Funbo-Marielund	1 205	
384 Länna	711	
385 Almunge	1 600	sammanslagning av tidigare distrikt 385 och 386
387 Faringe-Bladåker	548	
388 Knutby	1 121	
401 Vreta Ytternäs-Bodarna Uppsala Näs	800	utökad med del av tidigare distrikt 402
402 Dalby-Uppsala näs-Västeråker	1 200	
403 Balingsta-Ramsta-Hagby	1 204	
404 Vänge tätort	940	
405 Vängebygden	986	
406 Åland-Skogstibble	824	
407 Järlåsa	1 028	



# Valdistriktsindelning 2022 – östra kommunen

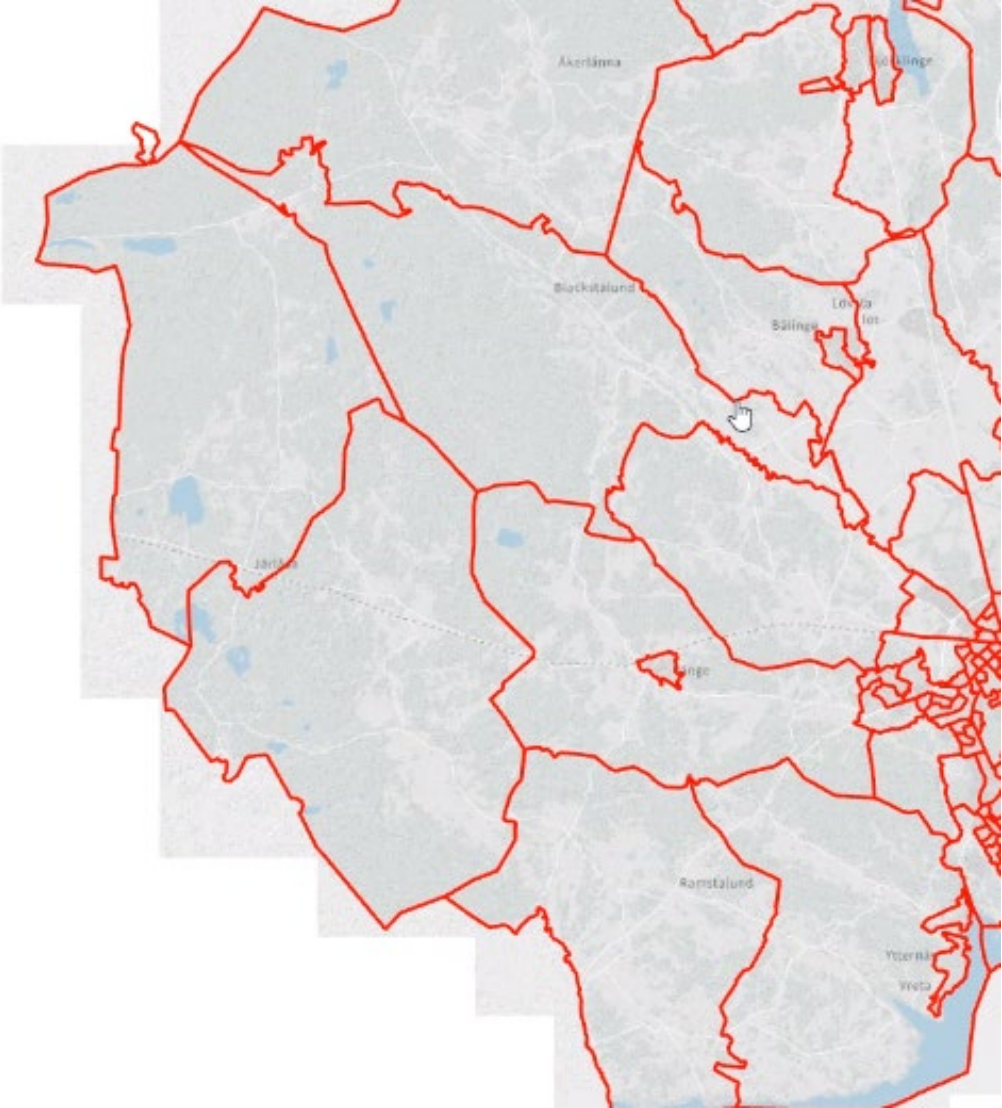


# Valdistriktsindelning 2022 – norra kommunen

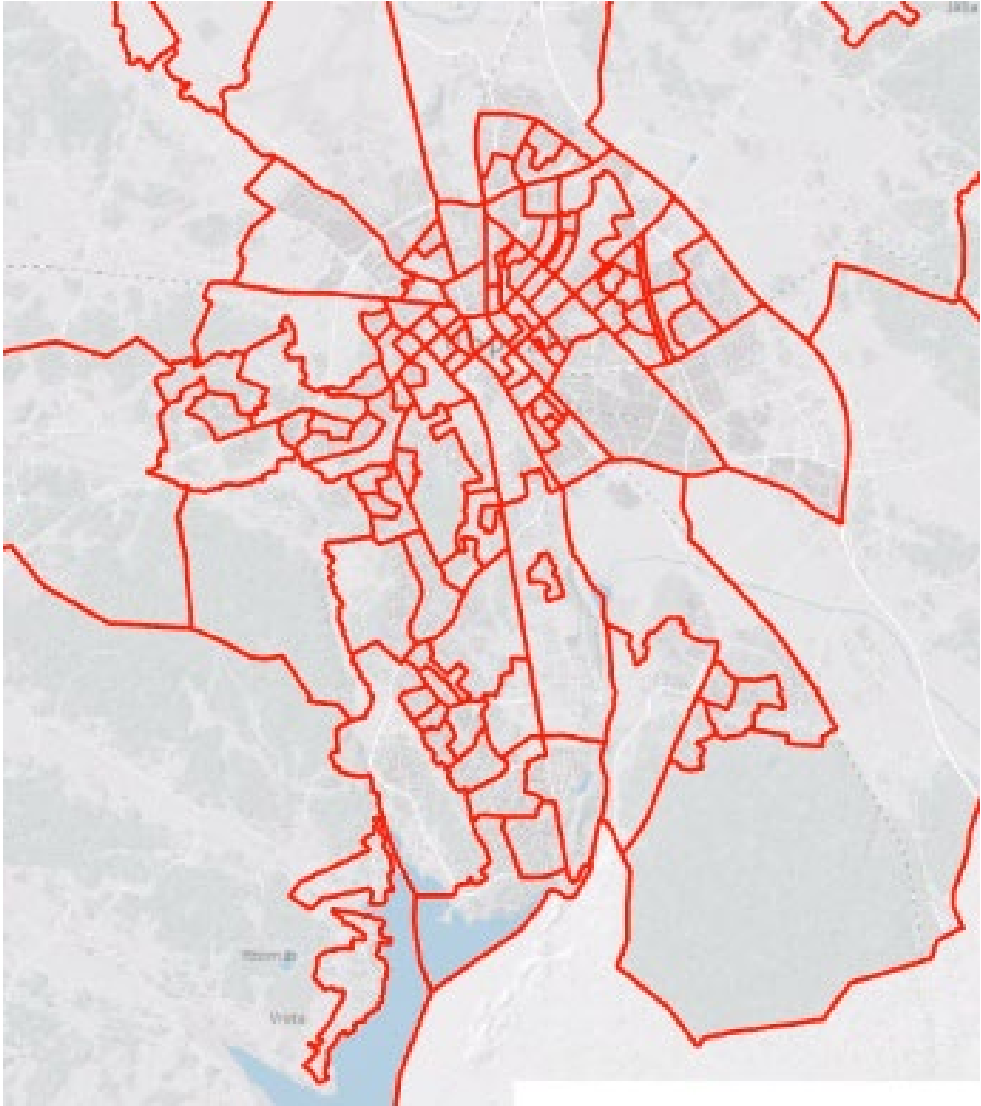




# Valdistriktsindelning 2022 – västra kommunen

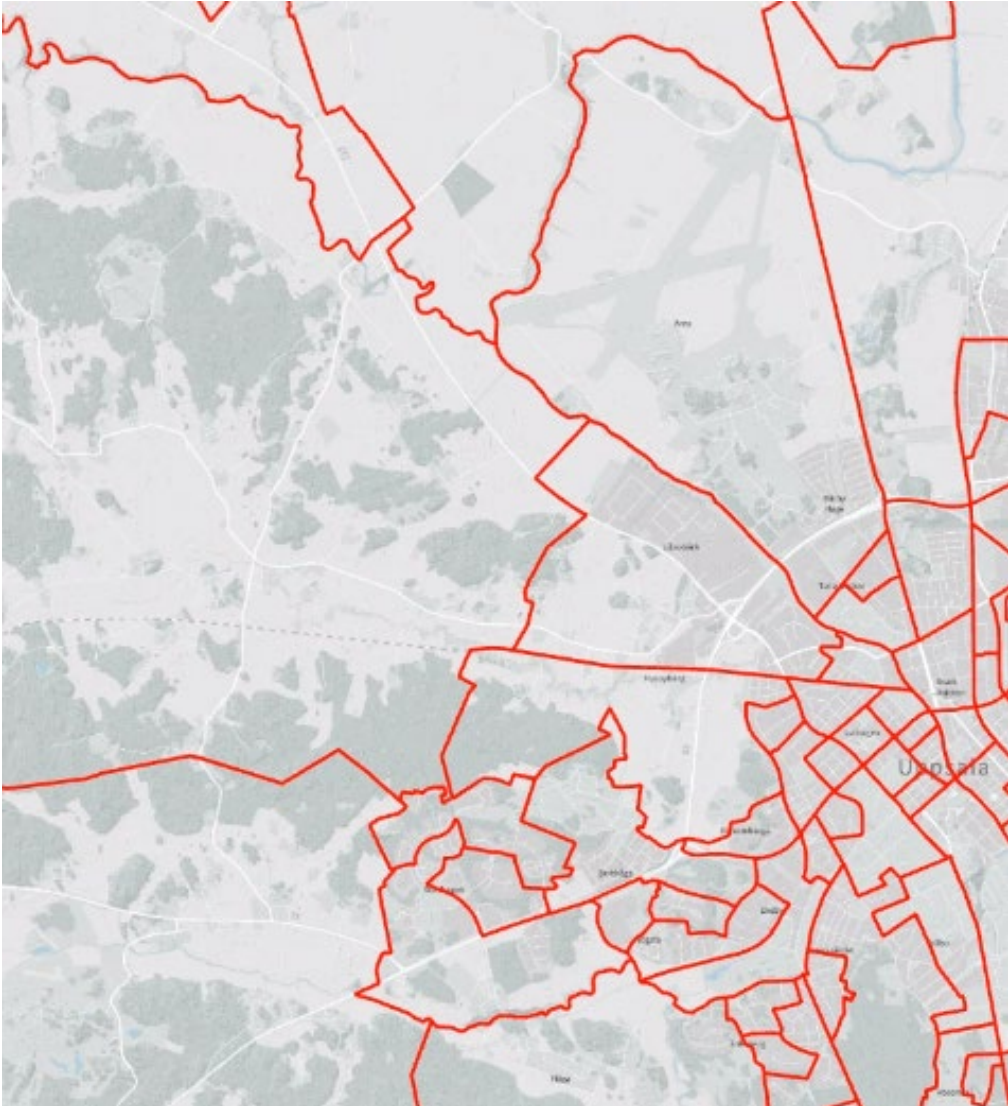


# Valdistriktsindelning 2022 – Uppsala stad





# Valdistriktsindelning 2022 – nordvästra Uppsala



# Valdistriktsindelning 2022- södra Uppsala

