


TILLHÖR UPPSALA KOMMUNS BYGGNADSNÄMNDIS BESLUT 1976-05-06 § 827
BETYGAR:

Inger Ståhlberg
INGER STÅHLBERG
SEKRETERARE

TILLHÖR UPPSALA KOMMUNFULLMÄKTIGES BESLUT DEN 15 NOVEMBER 1976 § 354
EX OFFICIO: ULLA BERGENGREN
KOMMUNFULLMÄKTIGES SEKRETERARE

 OMRÅDE UNDANTAGET FRÅN ANTAGANDE. TILLHÖR KOMMUNFULLMÄKTIGES BESLUT 1976-11-15

ATT LÄNSSTYRELSEN I UPPSALA LÄN 1977-08-30 PÅ SÄTT BESLUTET VISAR FASTSTÄLLT DENNA STADSPLAN BETYGAR LARS BERGSTRÖM

TILLHÖR REGERINGENS BESLUT 1977-08-24

KOPIANS LIKHET MED ORIGINALT BETYGAR:

Hakon Södergren
HAKON SÖDERGREN
PLANARKITEKT

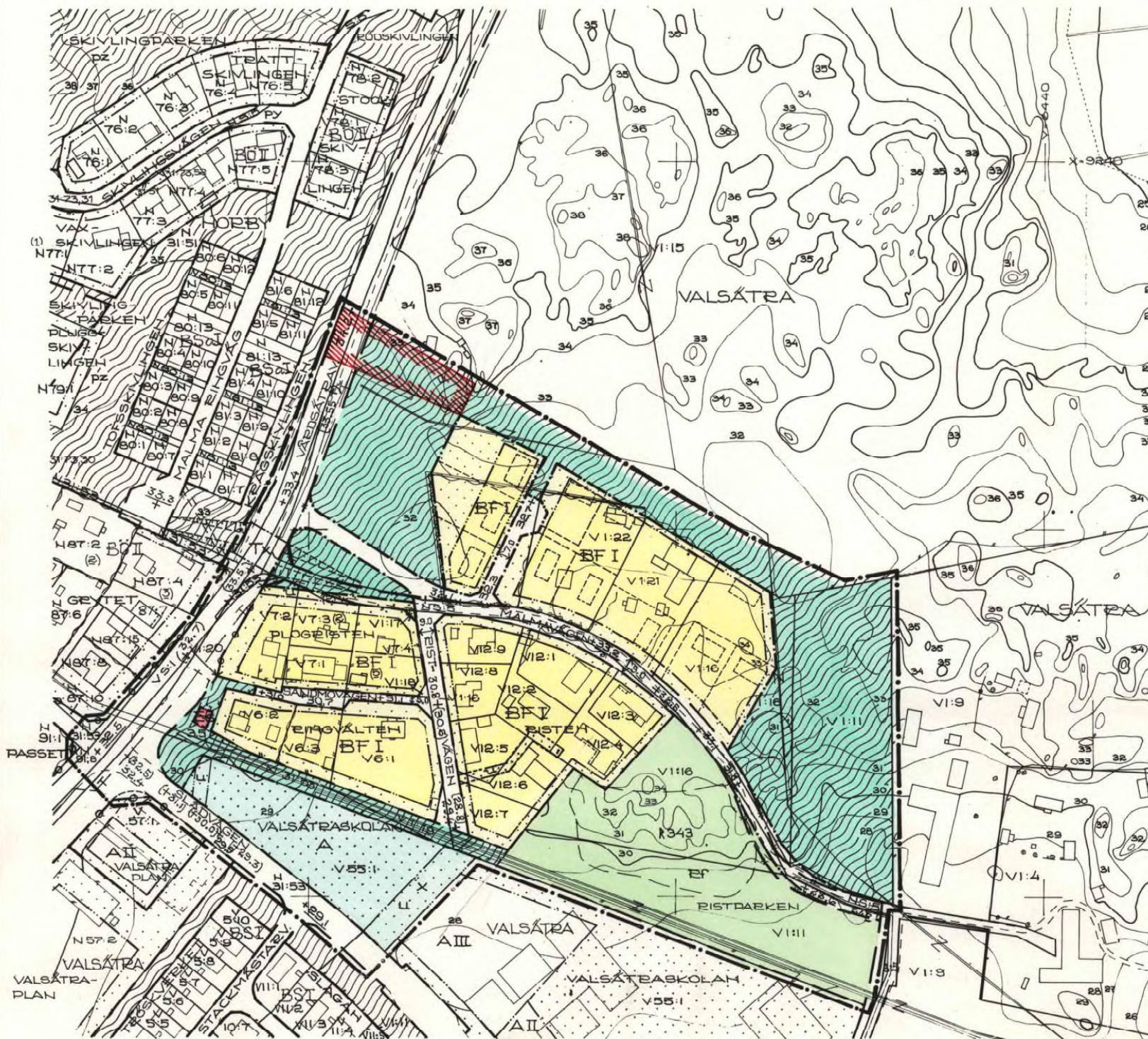
PL. 79 P.

FÖRSLAG TILL STADSPLAN FÖR
MALMA GÅRD
I UPPSALA KOMMUN

UPPRÄTTAT I NOVEMBER 1975









John Linnæus
JOHN LINNÆUS
PLANCHEF

Hakon Södergren
HAKON SÖDERGREN
PLANARKITEKT





BETECKNINGAR

GRÄNSBETECKNINGAR


-  STADSPLANEGRÄNS, 3M UTANFÖR PLANOMRÅDET
-  GÄLLANDE OMRÅDESGRÄNS
-  " " " " AVSEDD ATT UTGÅ
-  OMRÅDESGRÄNS
-  BESTÄMMELSEGRÄNS
-  GRÄNSLINJE EJ AVSEDD ATT FASTSTÄLLAS
-  FÖRBUD MOT UTFÅET
-  TVÄRSTRÄCK MED PIL MARKERAR FÖRBUDETS SLUT

OMRÅDESBETECKNINGAR



ALLMÄN PLATS

-  GATA ELLER TORG
-  PARK ELLER PLANTERING

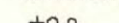
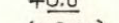
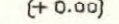
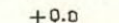









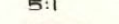

BYGGNADSKVARTER

-  BFI OMRÅDE FÖR BOSTADSÄNDAMÅL, FRISTÄENDE HUS
-  A " " " " ALLMÄNT ÄNDAMÅL

SPECIALOMRÅDEN

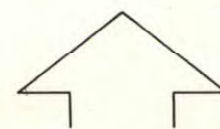
-  Es OMRÅDE FÖR TRANSFORMATORBSTATION
-  Ef FÖRHINNESPARK

ÖVRIGA BETECKNINGAR.

-  +0.0 GÄLLANDE GATUHÖJD
-  (+0.00) GÄLLANDE GATUHÖJD AVSEDD ATT UTGÅ
-  +0.0 GATUHÖJD
-  MARK SOM ICKE FÅR BEBYGGAS
-  I ANTAL VÅNINGAR
-  0.0 BYGGHADSHÖJD
-  <0.0> GATUBREDD
-  Tx MARK TILLGÄNGLIG FÖR ALLMÄN GÅNG- OCH CYKELTRAFIK I TUNNEL
-  X MARK TILLGÄNGLIG FÖR ALLMÄN GÅNGTRAFIK
-  FASTIGHETSGRÄNS
-  5:1 FASTIGHETSNUMMER
-  BEFINTLIG BYGGHAD
-  HUVÄKUEVA
-  R343 FÖRKLÄMNING
-  U MARK TILLGÄNGLIG FÖR UNDERJORDISKA LEDNINGAR

TRAKTBETECKNINGAR

- V = VALSÅTRA
- H = NORBY



0380-457