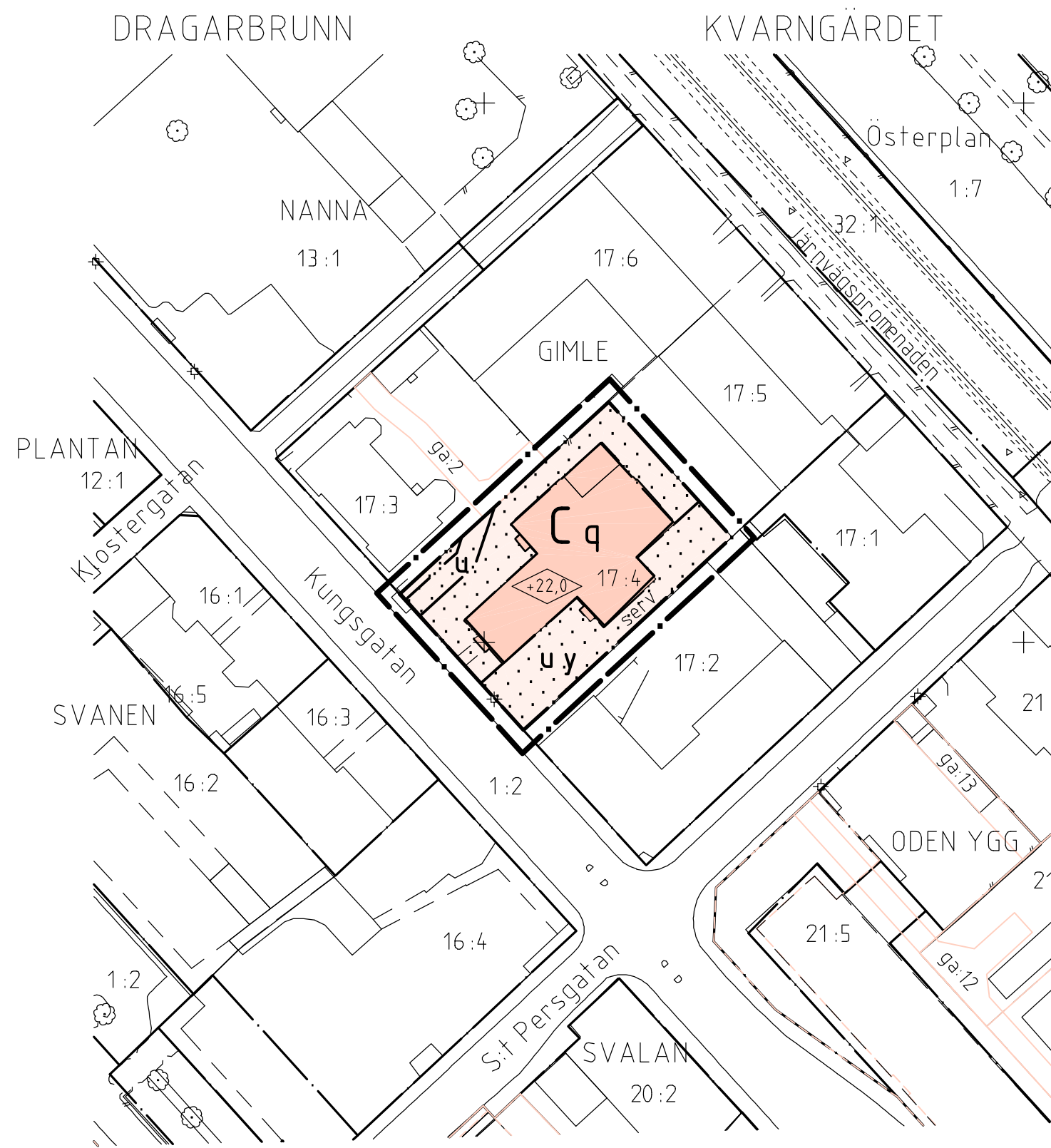


Koordinatsystem: Uppsala lokala i plan

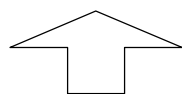
Underlag: Primärkarta

Upprättad i oktober 2002



0 10 20 30 40 50 100 m




SKALA 1:1000



PLANBESTÄMMELSER

Följande gäller inom områden med nedanstående beteckningar
Där beteckning saknas gäller bestämmelsen inom hela planområdet.
Endast angiven användning och utformning är tillåten.

GRÄNSBETECKNINGAR

-  Linje belägen 3m utanför planområdet
-  Användningsgräns
-  Egenskapsgräns

ANVÄNDNING AV MARK

Kvartersmark

-  Centrum

BEGRENSNING AV MARKENS BEBYGGANDE

-  Marken får inte bebyggas

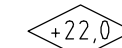
y

Marken skall vara tillgänglig för utfart från angränsande fastighet

u

Marken skall vara tillgänglig för allmänna underjordiska ledningar

UTFORMNING



Högsta byggnadshöjd i meter över nollplanet

VÄRDEFULLA BYGGNADER

q

Byggnaden får inte rivas. Ändring av byggnaden får inte förvanska dess karaktär. Underhåll av fasader skall ske med ursprungliga material och tekniker.

ADMINISTRATIVA BESTÄMMELSER

Genomförandetiden är 10 år från den dag planen vunnit laga kraft

UPPLYSNINGAR

Plan- och genomförandebeskrivningen ger anvisningar om planens genomförande

Planhandlingen består av:

-- plankarta med bestämmelser -- plan- och genomförandebeskrivning

ANTAGANDEHANDLING

består av:

-- planhandling -- utlåtande

Planen är upprättad enligt reglerna för ENKELT PLANFÖRFARANDE

Antagen av BN 2002-12-05

Laga kraft 2003-01-03

Detaljplan för

**S:t Johannes kyrka,
Dragarbrunn 17:4**

02/20067

Uppsala kommun

Upprättad i oktober 2002

Björn Ringström
planchef

Gerd Olsson
plantekniker

0380-P2003/6