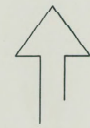


PL.71 U
 FÖRSLAG TILL ÄNDRAD STADSPLAN FÖR
 DEL AV SOFIELUND MM.
 I UPPSALA
 UPPRÄTTAT I AUGUSTI 1968
 Dan Nilsson
 STADSPLANEARKITEKT

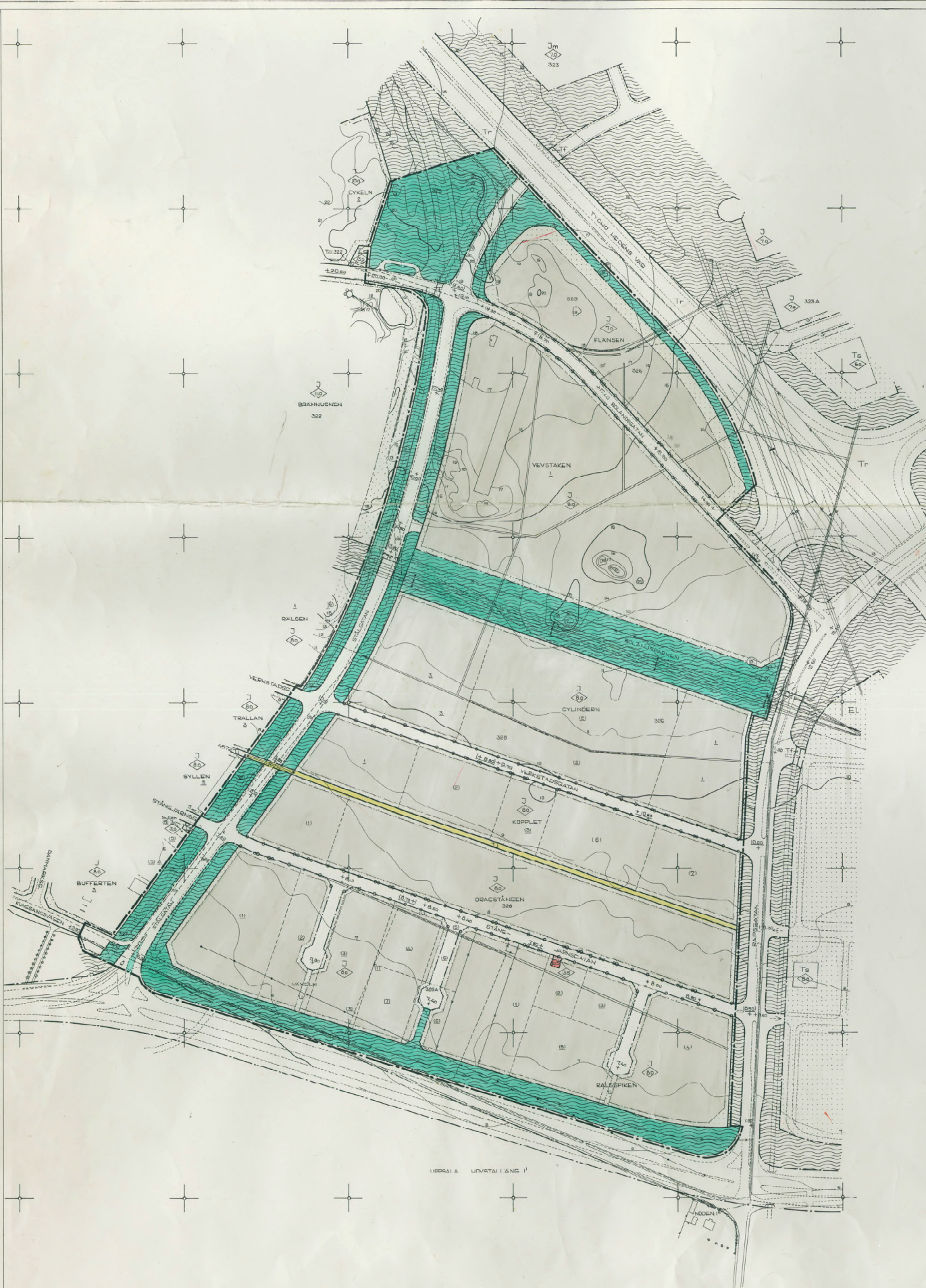


345


Ytterligare uppgifter
 från 1968-08-26
 av Dan Nilsson
 Stadsplanearkitekt

Är förslaget ändrat till den
 7.12.1968, enligt den
 skrivelse som utgick från
 i Uppsala den 27 oktober 1968.
 Detta förslag har utarbetats
 enligt den planeringsmetod
 som i Uppsala stad har varit
 i bruk sedan 1964.
 W. Östman arkitekt

1968-08-26
 Dan Nilsson
 Stadsplanearkitekt



- STADSPLANE BETECKNINGAR
- GRÄNSER
- STADSPLANSOMRÅDETS GRÄNS
 - GÄLLANDE OMRÅDESGRÄNS
 - GÄLLANDE OMRÅDESGRÄNS AVSEDD ATT UTGÅ
 - OMRÅDESGRÄNS
 - BESTÄMMELSGRÄNS
 - FÖRBJUD MOT KÖRSTRÄNDELSE
 - TILLÅTEN KÖRSTRÄNDELSE
 - ILLUSTRATIONSLINJE
- OMRÅDESBETECKNINGAR
- ALLMÄN PLATS
 - GATA
 - PARK ELLER PLANTERING
 - SATURANTERING
- BYGGSÄMÅL
- OMRÅDE FÖR INDUSTRIANLÄGGNING
- SPECIALOMRÅDE
- TT OMRÅDE FÖR GÅNG OCH CYKELTRAFIK I TUNNELL
 - U OMRÅDE FÖR JÄRNVEGSSÄMÅL
 - TS OMRÅDE FÖR TRANSPORTSTATION
- ÖVRIGA BETECKNINGAR
- MARK SOM IKKE FÅR BEBYGGAS
 - U MARK TILLGÄNGLIG FÖR URSÄKJURIDISKA LÖSNINGAR
 - Z MARK TILLGÄNGLIG FÖR ALLMÄN GATUTRAFIK
 - BYGGSÄMÅL
 - GÄLLANDE SATURANTERING
 - GÄLLANDE SATURANTERING AVSEDD ATT UTGÅ
 - FÖRSLAGEN SATURANTERING
- GRUNDARTSBETECKNINGAR
- FÖRSÄMNINGSGRÄNS
 - FASTIGHETSGRÄNS
 - BEBYGGD BYGGNAD
 - HÄNSYLL I METRER ÖVER STADENS NOLLPLAN
 - FASTIGHETSBETECKNINGAR
 - ELEKTRISKE LÖSPANNINGSLENING MED STÖD



0380-345