

GRUNDKARTANS BETECKNINGAR

Fastighetsgränser m.m.

- Traktgräns
- Fastighetsgräns
- Rättighetsdel (SV=servitut, GA:xx=gemensamhetsanläggning)
- Ledningsrätt

Byggnader m.m.

- Byggnader (geo.inmätt och fotogr.kart.)

Övrigt

- Trappa
- Mur ytter
- Kantsten
- Väggkant
- Gång- och cykelväg
- Slänt
- Brodäck
- Järnväg

Höjdförhållanden

- Höjdkurva
- Markhöjd

Koordinatsystem:

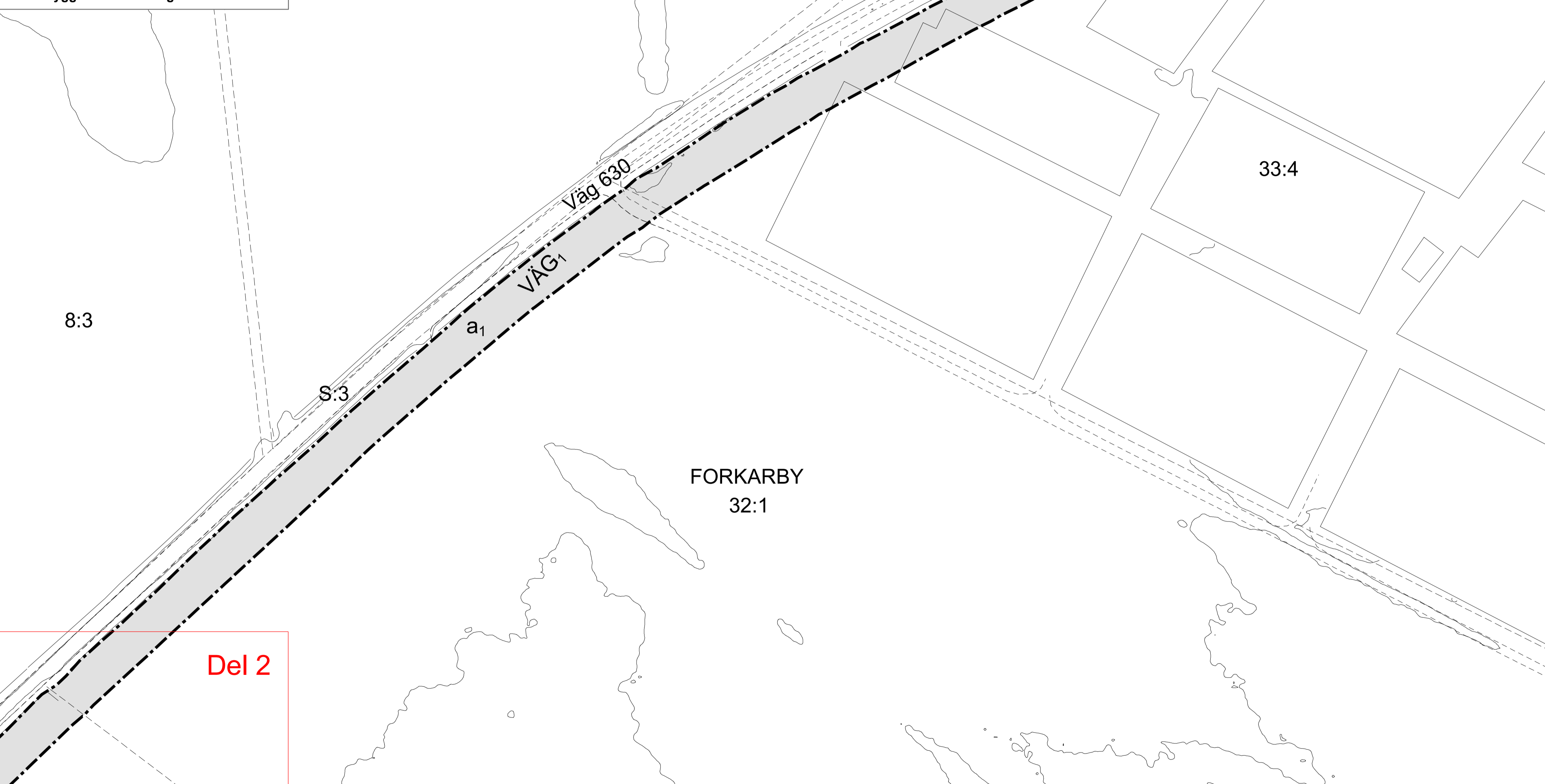
SWEREF 99 18 00 / RH2000 i höjd

Underlag:

Baskartan

Upprättad i september 2022

Stadsbyggnadsförvaltningen



PLANBESTÄMMELSER

Följande gäller inom områden med nedanstående beteckningar. Endast angiven användning och utformning är tillåten. Där beteckning saknas gäller bestämmelsen inom hela planområdet.

GRÄNSBETECKNINGAR

- Planområdesgräns
- Användningsgräns
- Egenskapsgräns

ANVÄNDNING AV MARK OCH VATTEN

Allmänna platser med kommunalt huvudmannaskap

VÄG₁ Gång- och cykelväg, PBL 4 kap. 5 § 1 st 2 p.

NATUR Naturområde, PBL 4 kap. 5 § 1 st 2 p.

Vattenområden

W Vattenområde, PBL 4 kap. 5 § 1 st 3 p.

EGENSKAPSBESTÄMMELSER ALLMÄN PLATS

Utformning

bro Bro, PBL 4 kap. 5 § 1 st 2 p.

ADMINISTRATIVA BESTÄMMELSER

Genomförandetid

Genomförandetiden är 5 år från den dag planen vinner laga kraft, PBL 4 kap. 21 §

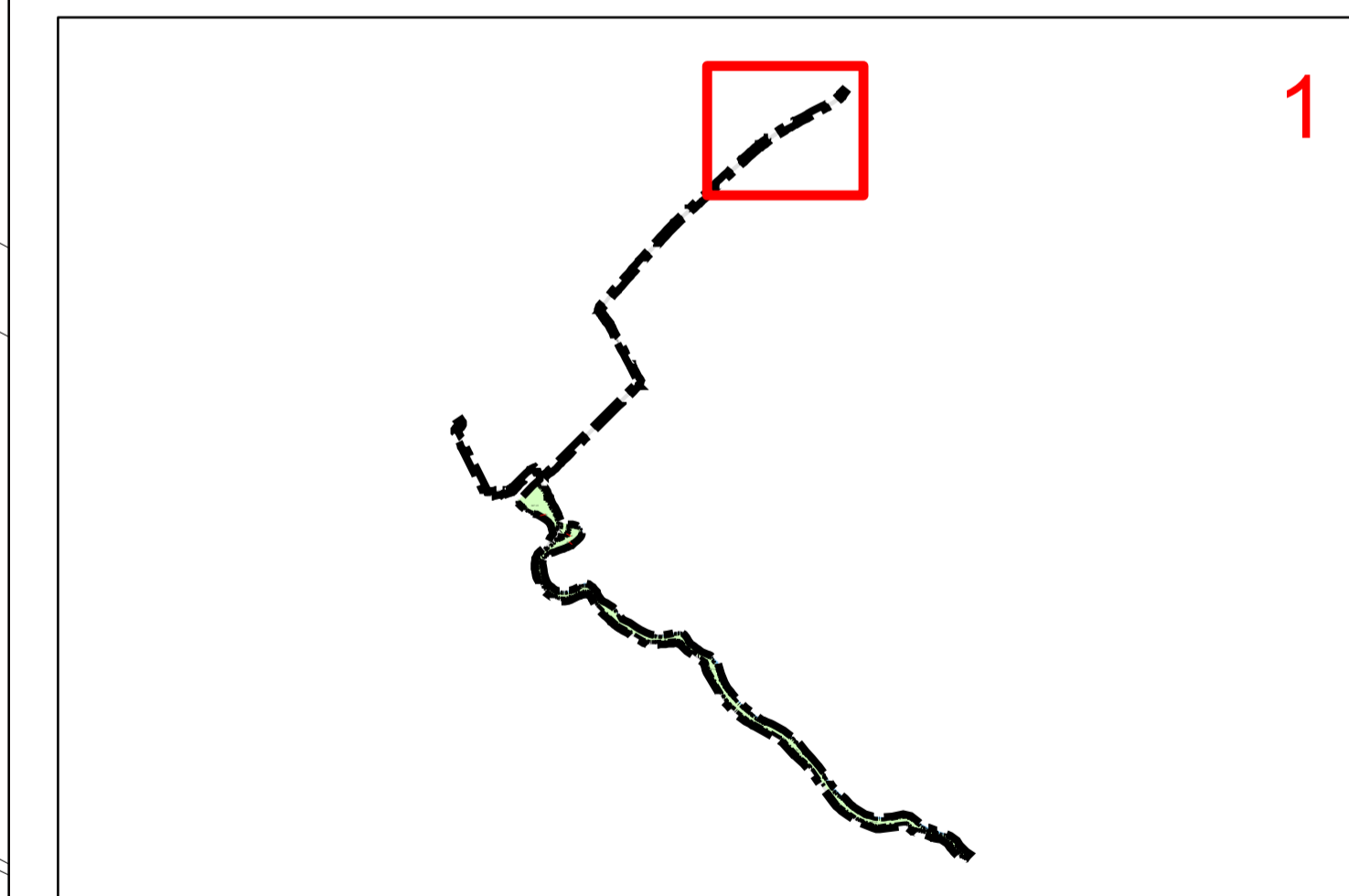
Strandskydd

a₁ Strandskyddet är upphävt. Detta gäller VÄG₁. Allmän plats, PBL 4 kap. 17 §

Ändrad lovplikt, fastighetsplan

Marklov krävs inte för för markändringar i höjdläge mindre än 1,5 meter. Bestämmelsen gäller under planens genomförandetid., PBL 4 kap. 15 § 1 st 3 p.

Översigtsbild



Uppsala kommun Granskning

Detaljplan för Ulva gång- och cykelväg

Upprättad: 2023-03-30

Johan Nilsson
planchef

Emil Lindström
planarkitekt

Beslutsdatum Instans

Samråd: 2021-11-25 PBN

Granskning: 2023-04-27 PBN

Godkännande: PBN

Antagande: KF


Laga kraft:

Till planen hör:

Plankarta

Planbeskrivning

diariernr: 2018-001826



0 10 20 30 40 50 100 m

SKALA 1:1 000

GRUNDKARTANS BETECKNINGAR

Fastighetsgränser m.m.

- Traktgräns
- Fastighetsgräns
- Rättighetsdel (SV=servitut, GA:xx=gemensamhetsanläggning)
- Ledningsrätt

Byggnader m.m.

- Byggnader (geo.inmätt och fotogr.kart.)

Övrigt

- Trappa
- Mur ytter
- Kantsten
- Väggkant
- Gång- och cykelväg
- Slänt
- Brodäck
- Järnväg

Höjdförhållanden

- Höjdkurva
- Markhöjd

Koordinatsystem:

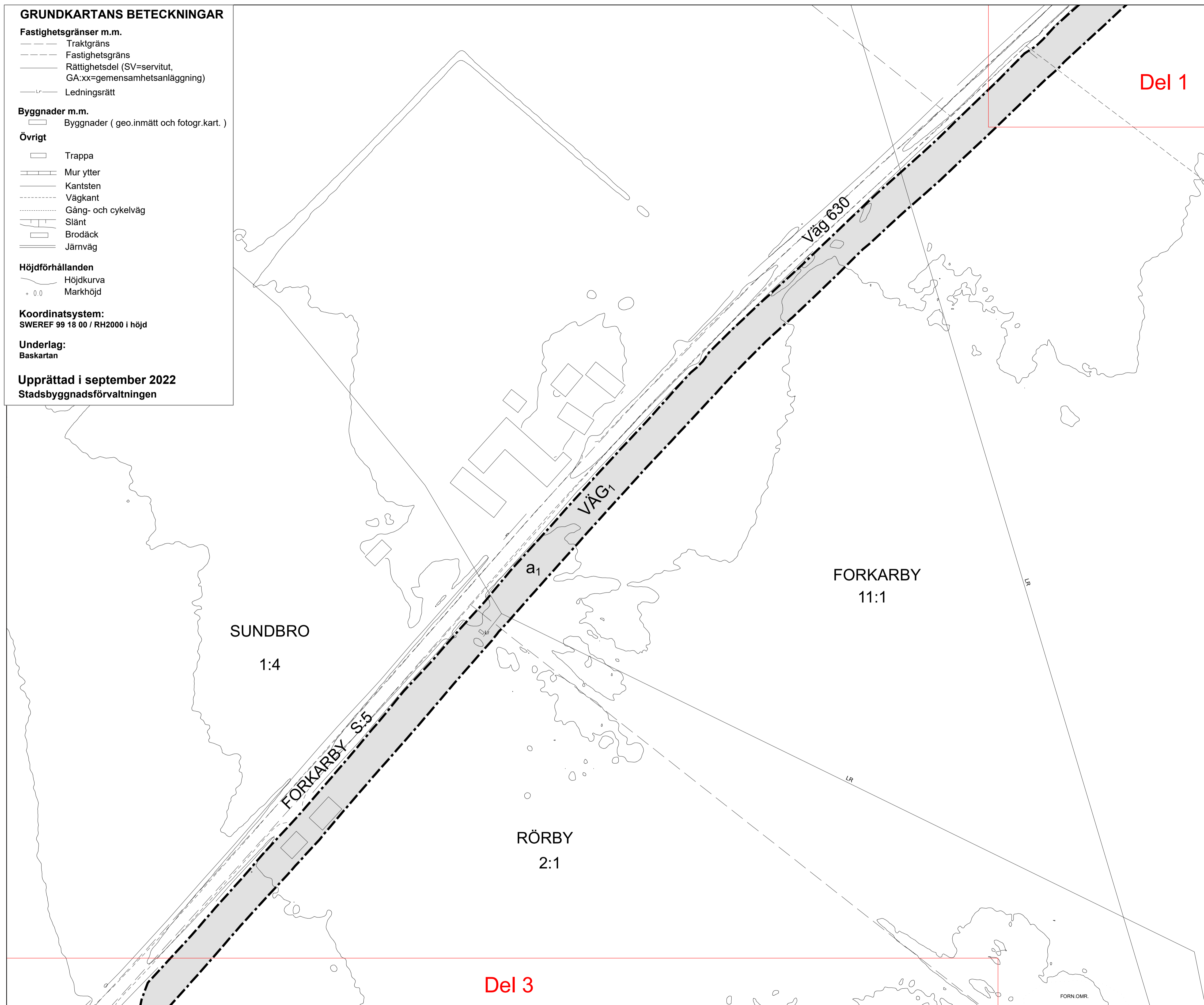
SWEREF 99 18 00 / RH2000 i höjd

Underlag:

Baskartan

Upprättad i september 2022

Stadsbyggnadsförvaltningen



PLANBESTÄMMELSER

Följande gäller inom områden med nedanstående beteckningar. Endast angiven användning och utformning är tillåten. Där beteckning saknas gäller bestämmelsen inom hela planområdet.

GRÄNSBETECKNINGAR

- Planområdesgräns
- Användningsgräns
- Egenskapsgräns

ANVÄNDNING AV MARK OCH VATTEN

Allmänna platser med kommunalt huvudmannaskap

VÄG1 Gång- och cykelväg, PBL 4 kap. 5 § 1 st 2 p.

NATUR Naturområde, PBL 4 kap. 5 § 1 st 2 p.

Vattenområden

W Vattenområde, PBL 4 kap. 5 § 1 st 3 p.

EGENSKAPSBESTÄMMELSER ALLMÄN PLATS

Utformning

bro Bro, PBL 4 kap. 5 § 1 st 2 p.

ADMINISTRATIVA BESTÄMMELSER

Genomförandetid

Genomförandetiden är 5 år från den dag planen vinner laga kraft, PBL 4 kap. 21 §

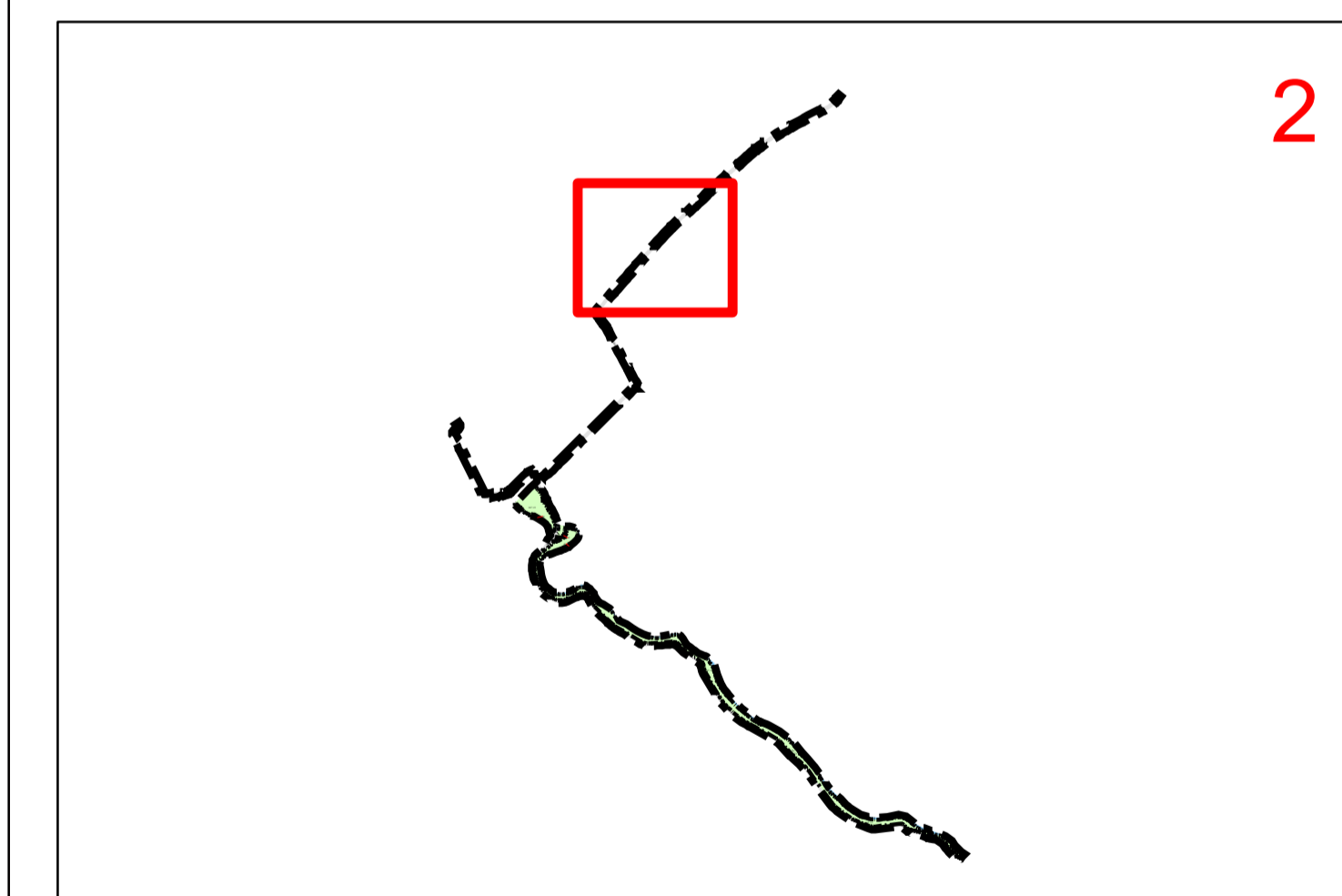
Strandskydd

a1 Strandskyddet är upphävt. Detta gäller VÄG1. Allmän plats, PBL 4 kap. 17 §

Ändrad lovplikt, fastighetsplan

Marklov krävs inte för för markändringar i höjdläge mindre än 1,5 meter. Bestämmelsen gäller under planens genomförandetid., PBL 4 kap. 15 § 1 st 3 p.

Översigtsbild



Granskning

Detaljplan för Ulva gång- och cykelväg

Upprättad: 2023-03-30

Johan Nilsson
planchef

Emil Lindström
planarkitekt

Beslutsdatum Instans

Samråd: 2021-11-25 PBN

Granskning: 2023-04-27 PBN

Godkännande: PBN

Antagande: KF

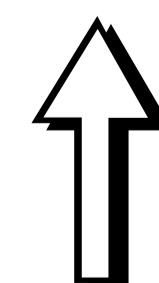
Laga kraft:

Till planen hör:

Plankarta

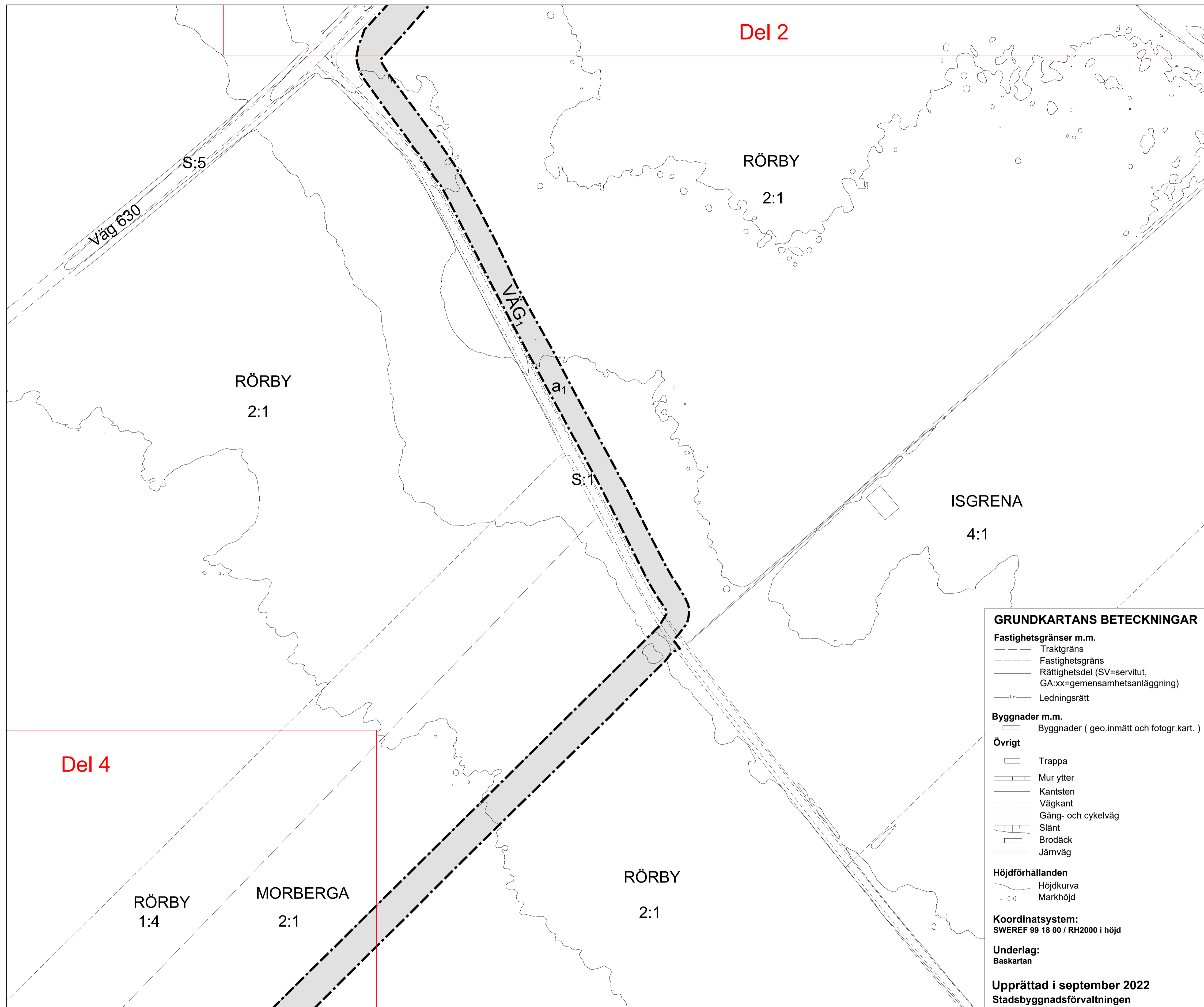
Planbeskrivning

diariernr: 2018-001826



0 10 20 30 40 50 100 m

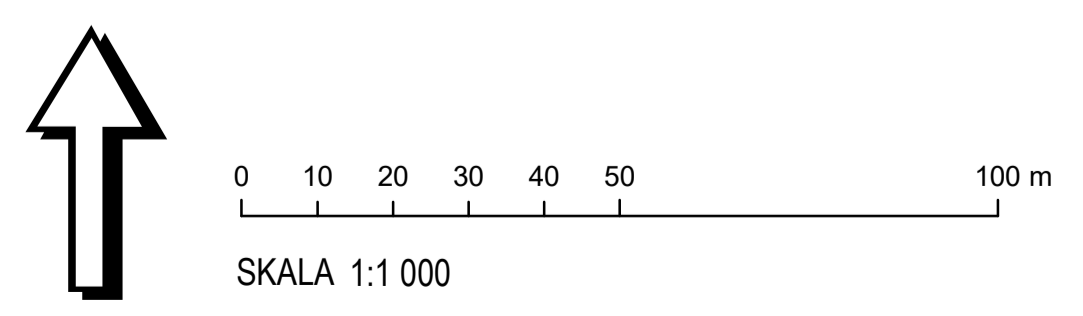
SKALA 1:1 000



Del 2

Del 4

- GRUNDKARTANS BETECKNINGAR**
- Fastighetsgränser m.m.**
- Traktgräns
 - Fastighetsgräns
 - Rättighetsdel (SV=servitut, GA:xx=gemensamhetsanläggning)
 - Ledningsrätt
- Byggnader m.m.**
- Byggnader (geo.inmätt och fotogr.kart.)
- Övrigt**
- Trappa
 - Mur ytter
 - Kantsten
 - Väggkant
 - Gång- och cykelväg
 - Slänt
 - Brodäck
 - Järnväg
- Höjdförhållanden**
- Höjdkurva
 - Markhöjd
- Koordinatsystem:**
SWEREF 99 18 00 / RH2000 i höjd
- Underlag:**
Baskartan
- Upprättad i september 2022**
Stadsbyggnadsförvaltningen



PLANBESTÄMMELSER

Följande gäller inom områden med nedanstående beteckningar. Endast angiven användning och utformning är tillåten. Där beteckning saknas gäller bestämmelsen inom hela planområdet.

GRÄNSBETECKNINGAR

- Planområdesgräns
- Användningsgräns
- Egenskapsgräns

ANVÄNDNING AV MARK OCH VATTEN

Allmänna platser med kommunalt huvudmannaskap

- VÄG1** Gång- och cykelväg, PBL 4 kap. 5 § 1 st 2 p.
- NATUR** Naturområde, PBL 4 kap. 5 § 1 st 2 p.

Vattenområden

- W** Vattenområde, PBL 4 kap. 5 § 1 st 3 p.

EGENSKAPSBESTÄMMELSER ALLMÄN PLATS

Utformning

- bro** Bro, PBL 4 kap. 5 § 1 st 2 p.

ADMINISTRATIVA BESTÄMMELSER

Genomförandetid

Genomförandetiden är 5 år från den dag planen vinner laga kraft, PBL 4 kap. 21 §

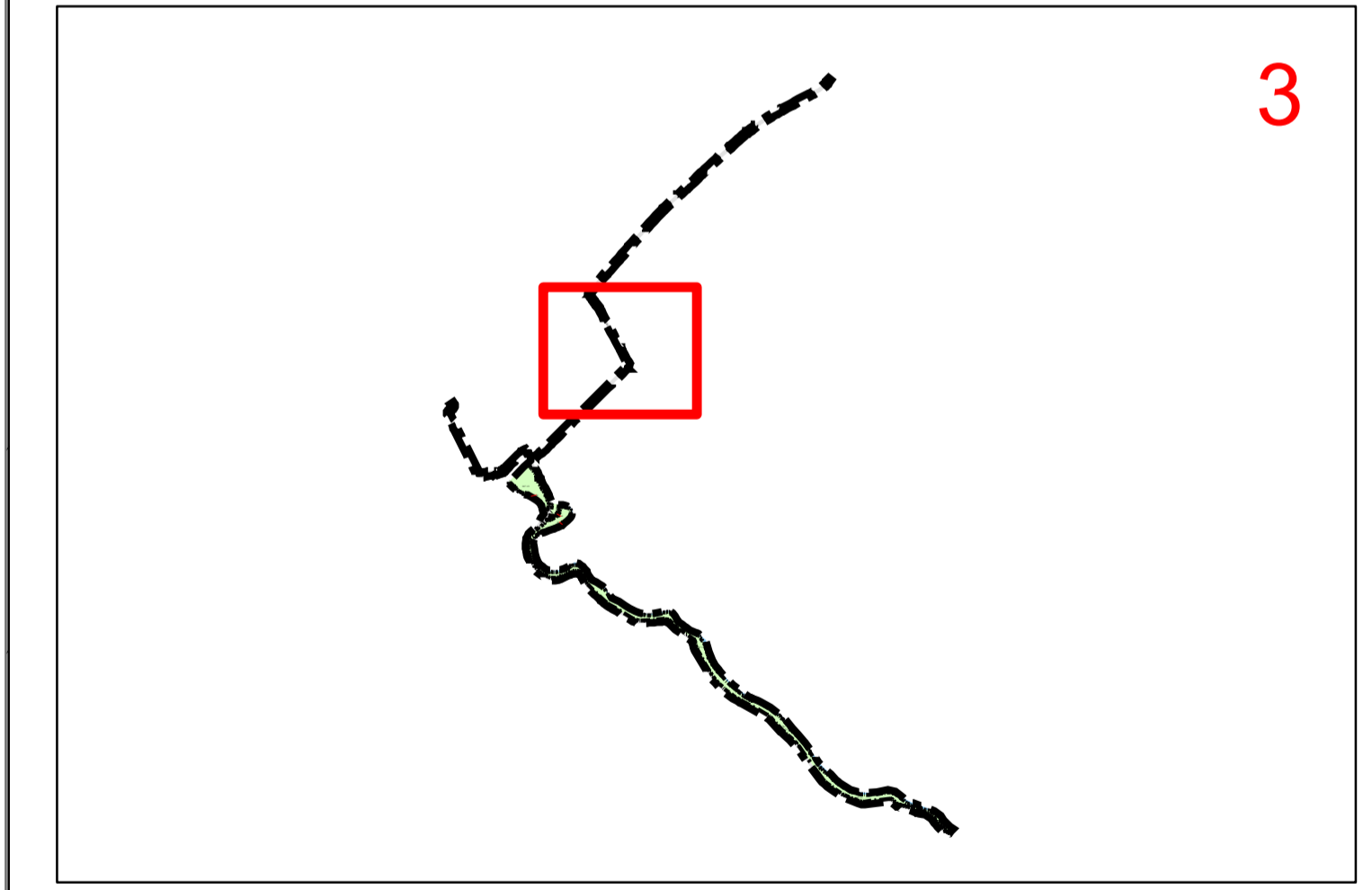
Strandskydd

- a₁** Strandskyddet är upphävt. Detta gäller VÄG1. Allmän plats, PBL 4 kap. 17 §

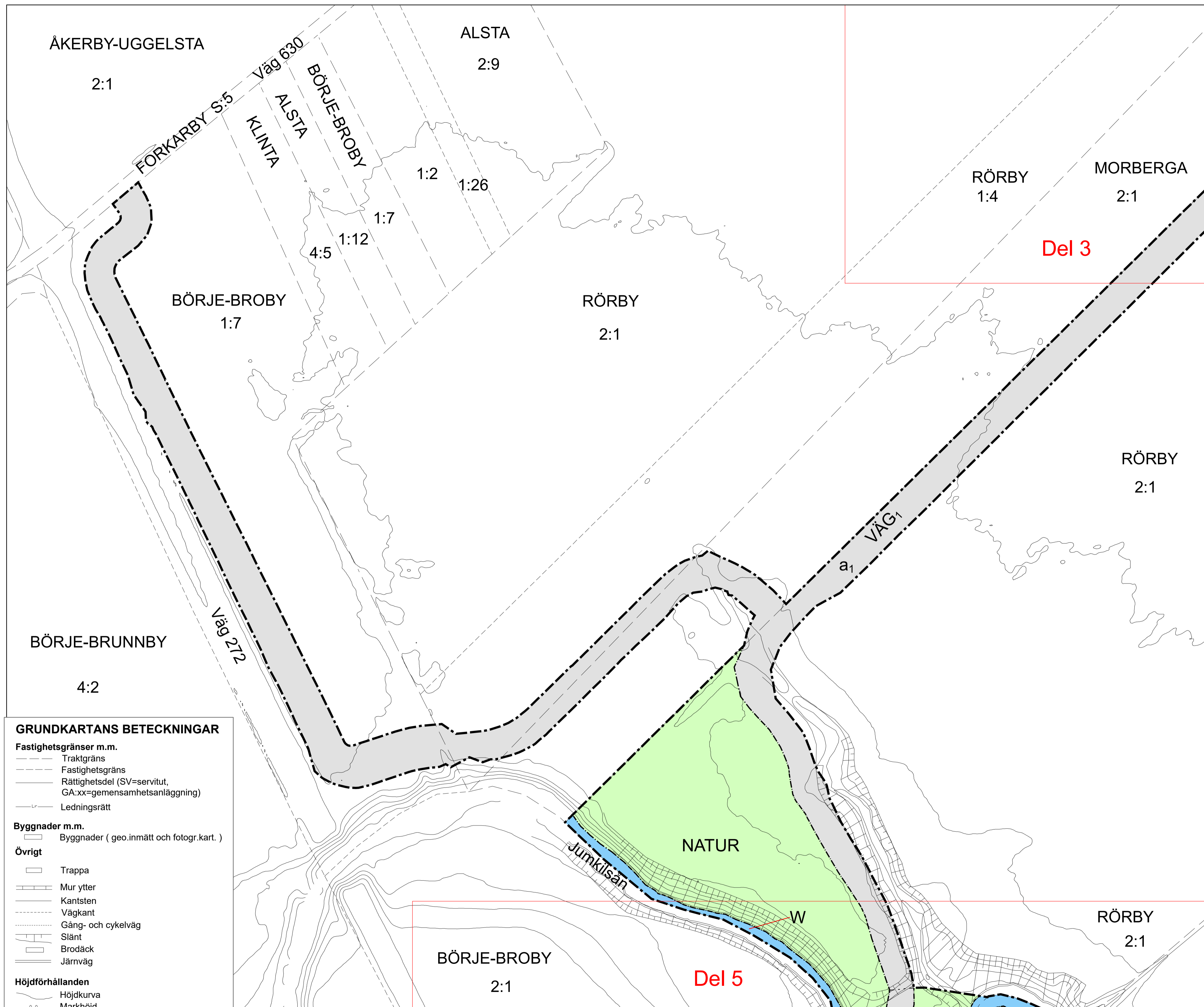
Ändrad lovplikt, fastighetsplan

Marklov krävs inte för markändringar i höjdläge mindre än 1,5 meter. Bestämmelsen gäller under planens genomförandetid., PBL 4 kap. 15 § 1 st 3 p.

Översiktsbild



| | | |
|---|---|---|
| <p>Uppsala kommun</p> | <p>Granskning</p> | <p>Beslutsdatum</p> <p>Instans</p> |
| | | <p>Samråd: 2021-11-25 PBN</p> <p>Granskning: 2023-04-27 PBN</p> <p>Godkännande: PBN</p> <p>Antagande: KF</p> <p>Laga kraft:</p> |
| <p>Detaljplan för Ulva gång- och cykelväg</p> <p>Upprättad: 2023-03-30</p> | | <p>Till planen hör:</p> <p>Plankarta</p> <p>Planbeskrivning</p> |
| <p>Johan Nilsson</p> <p>planchef</p> | <p>Emil Lindström</p> <p>planarkitekt</p> | <p>diariernr: 2018-001826</p> |



GRUNDKARTANS BETECKNINGAR

Fastighetsgränser m.m.

- Traktgräns
- Fastighetsgräns
- Rättighetsdel (SV=servitut, GA:xx=gemensamhetsanläggning)
- Ledningsrätt

Byggnader m.m.

- Byggnader (geo.inmätt och fotogr.kart.)

Övrigt

- Trappa
- Mur ytter
- Kantsten
- Väggkant
- Gång- och cykelväg
- Slänt
- Brodäck
- Järnväg

Höjdförhållanden

- Höjdkurva
- Markhöjd

Koordinatsystem:
SWEREF 99 18 00 / RH2000 i höjd

Underlag:
Baskartan

Upprättad i september 2022
Stadsbyggnadsförvaltningen

PLANBESTÄMMELSER

Följande gäller inom områden med nedanstående beteckningar. Endast angiven användning och utformning är tillåten. Där beteckning saknas gäller bestämmelsen inom hela planområdet.

GRÄNSBETECKNINGAR

- Planområdesgräns
- Användningsgräns
- Egenskapsgräns

ANVÄNDNING AV MARK OCH VATTEN

Allmänna platser med kommunalt huvudmannaskap

VÄG₁ Gång- och cykelväg, PBL 4 kap. 5 § 1 st 2 p.

NATUR Naturområde, PBL 4 kap. 5 § 1 st 2 p.

Vattenområden

W Vattenområde, PBL 4 kap. 5 § 1 st 3 p.

EGENSKAPSBESTÄMMELSER ALLMÄN PLATS

Utformning

bro Bro, PBL 4 kap. 5 § 1 st 2 p.

ADMINISTRATIVA BESTÄMMELSER

Genomförandetid

Genomförandetiden är 5 år från den dag planen vinner laga kraft, PBL 4 kap. 21 §

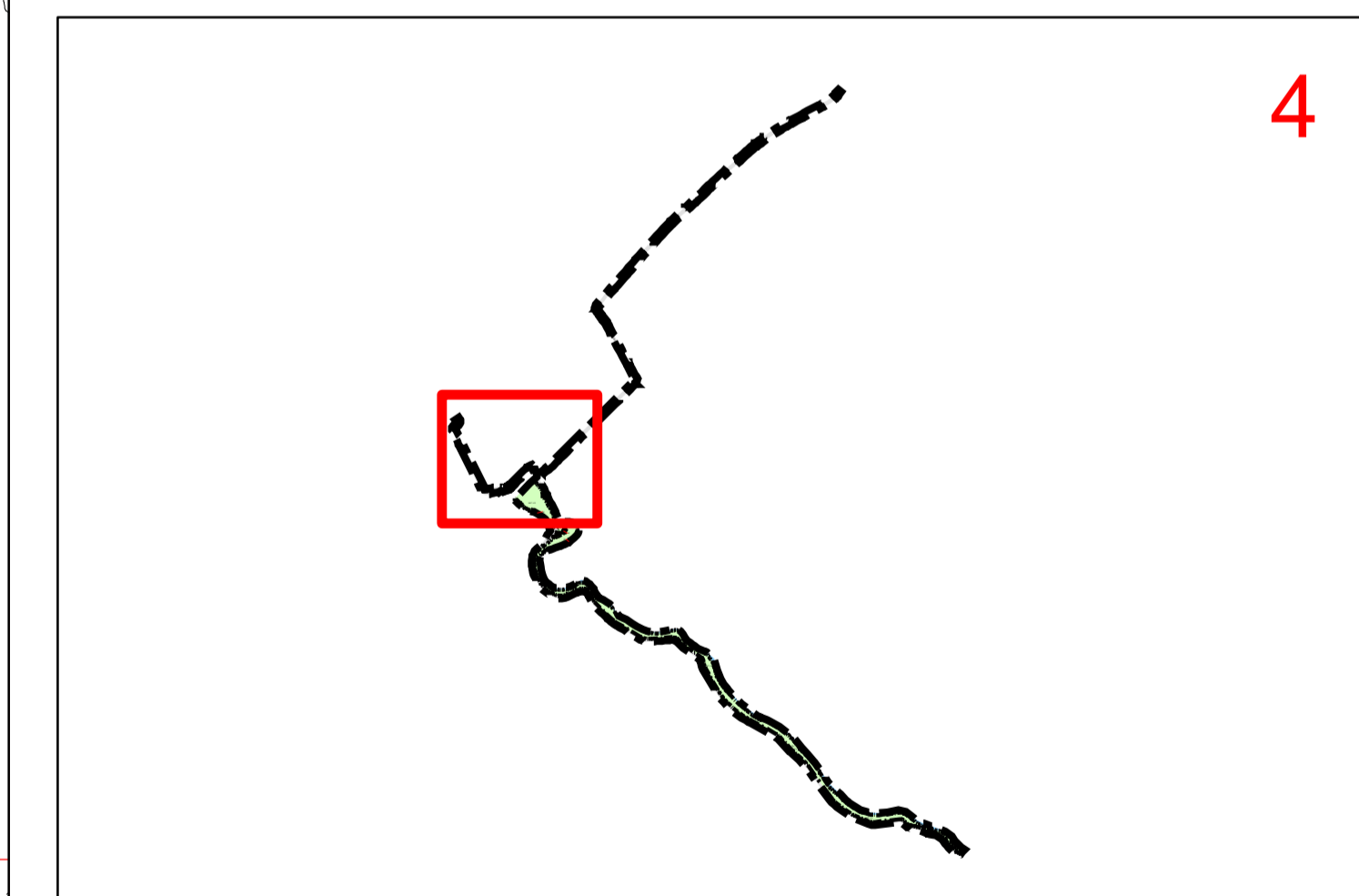
Strandskydd

a₁ Strandskyddet är upphävt. Detta gäller VÄG₁. Allmän plats, PBL 4 kap. 17 §

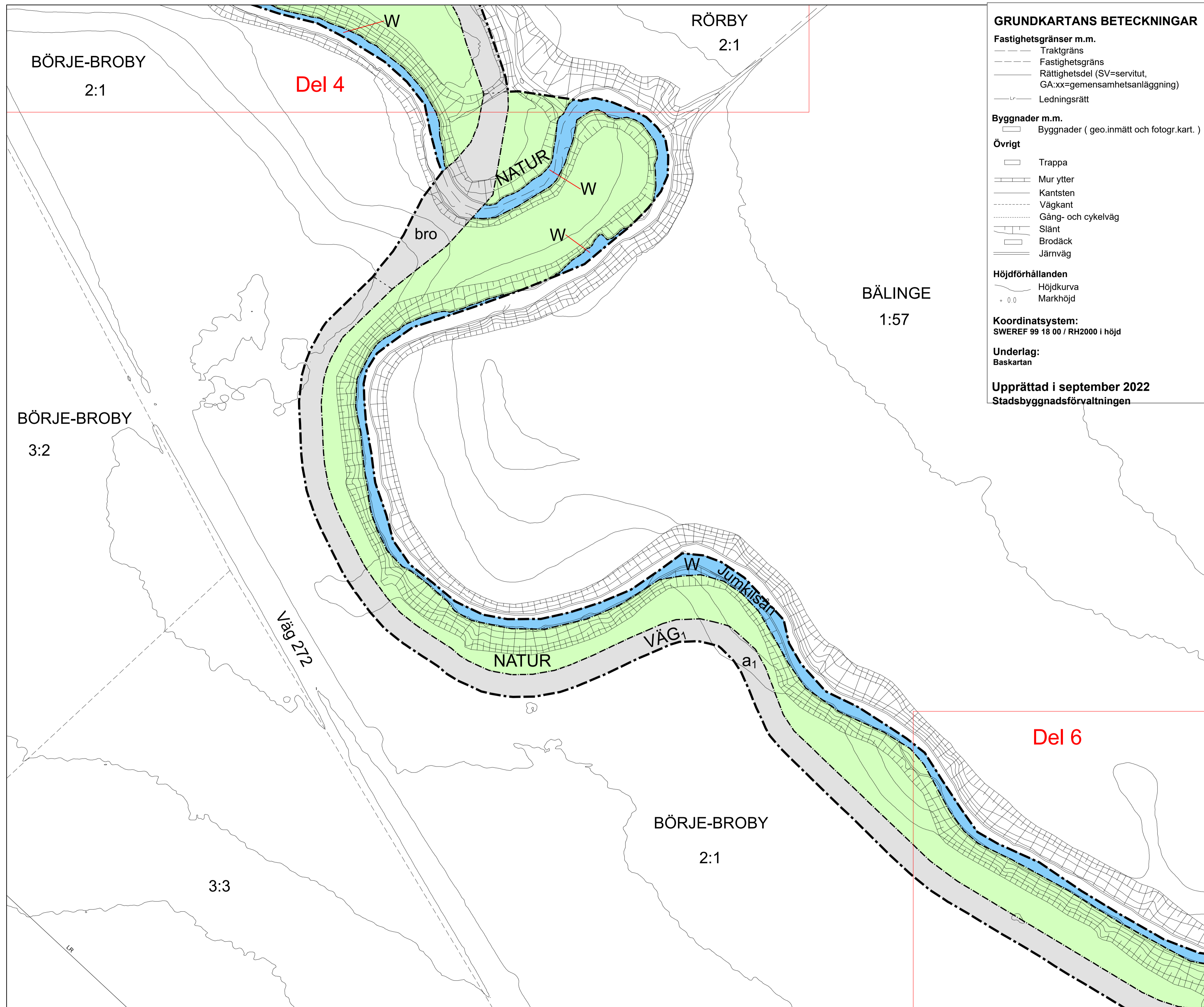
Ändrad lovplikt, fastighetsplan

Marklov krävs inte för markändringar i höjdläge mindre än 1,5 meter. Bestämmelsen gäller under planens genomförandetid., PBL 4 kap. 15 § 1 st 3 p.

Översiktsbild



| | | |
|---|--|---|
| <p>Uppsala kommun</p> | <p>Granskning</p> | <p>Beslutsdatum: 2021-11-25</p> <p>Instans: PBN</p> |
| | | <p>Samråd: 2023-04-27</p> <p>Granskning: 2023-04-27</p> <p>Godkännande: PBN</p> <p>Antagande: KF</p> <p>Laga kraft:</p> |
| <p>Detaljplan för Ulva gång- och cykelväg</p> <p>Upprättad: 2023-03-30</p> | | <p>Till planen hör:</p> <p>Plankarta</p> <p>Planbeskrivning</p> |
| <p>Johan Nilsson planchef</p> | <p>Emil Lindström planarkitekt</p> | <p>diariernr: 2018-001826</p> |



GRUNDKARTANS BETECKNINGAR

- Fastighetsgränser m.m.**
 - - - - - Traktgräns
 - - - - - Fastighetsgräns
 - - - - - Rättighetsdel (SV=servitut, GA:xx=gemensamhetsanläggning)
 - - - - - Ledningsrätt
- Byggnader m.m.**
 □ Byggnader (geo.inmätt och fotogr.kart.)
- Övrigt**
 □ Trappa
 ▬ Mur ytter
 ▬ Kantsten
 ▬ Vägkant
 ▬ Gång- och cykelväg
 ▬ Slänt
 □ Brodäck
 ▬ Järnväg
- Höjdförhållanden**
 ▬ Höjdkurva
 + 0.0 Markhöjd
- Koordinatsystem:**
 SWEREF 99 18 00 / RH2000 i höjd
- Underlag:**
 Baskartan
- Upprättad i september 2022**
 Stadsbyggnadsförvaltningen

PLANBESTÄMMELSER

Följande gäller inom områden med nedanstående beteckningar. Endast angiven användning och utformning är tillåten. Där beteckning saknas gäller bestämmelsen inom hela planområdet.

GRÄNSBETECKNINGAR

- - - - - Planområdesgräns
- - - - - Användningsgräns
- - - - - Egenskapsgräns

ANVÄNDNING AV MARK OCH VATTEN

Allmänna platser med kommunalt huvudmannaskap

VÄG1 Gång- och cykelväg, PBL 4 kap. 5 § 1 st 2 p.

NATUR Naturområde, PBL 4 kap. 5 § 1 st 2 p.

Vattenområden

W Vattenområde, PBL 4 kap. 5 § 1 st 3 p.

EGENSKAPSBESTÄMMELSER ALLMÄN PLATS

Utformning

bro Bro, PBL 4 kap. 5 § 1 st 2 p.

ADMINISTRATIVA BESTÄMMELSER

Genomförandetid

Genomförandetiden är 5 år från den dag planen vinner laga kraft, PBL 4 kap. 21 §


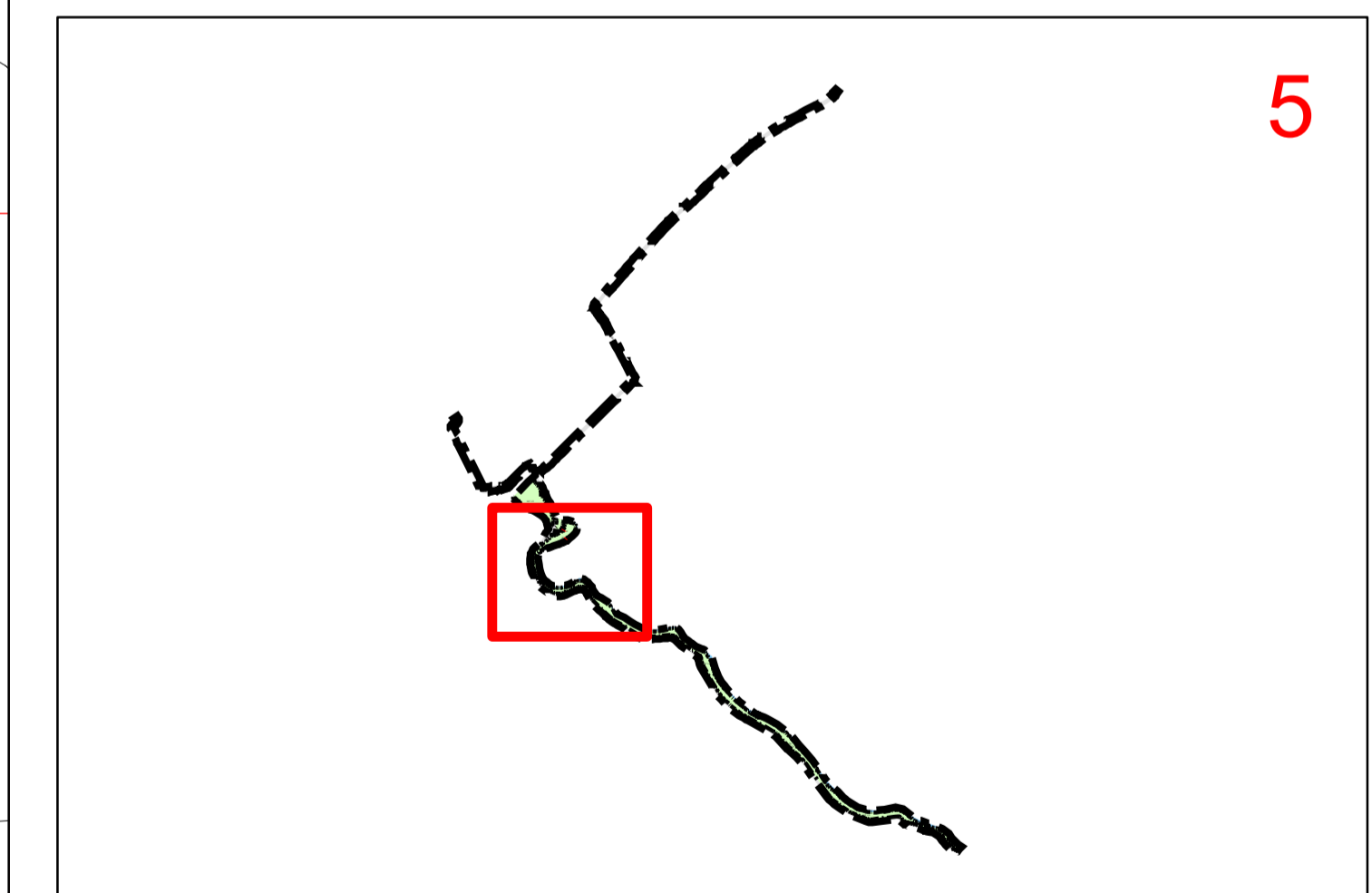
Strandskydd

a1 Strandskyddet är upphävt. Detta gäller VÄG1. Allmän plats, PBL 4 kap. 17 §

Ändrad lovplikt, fastighetsplan

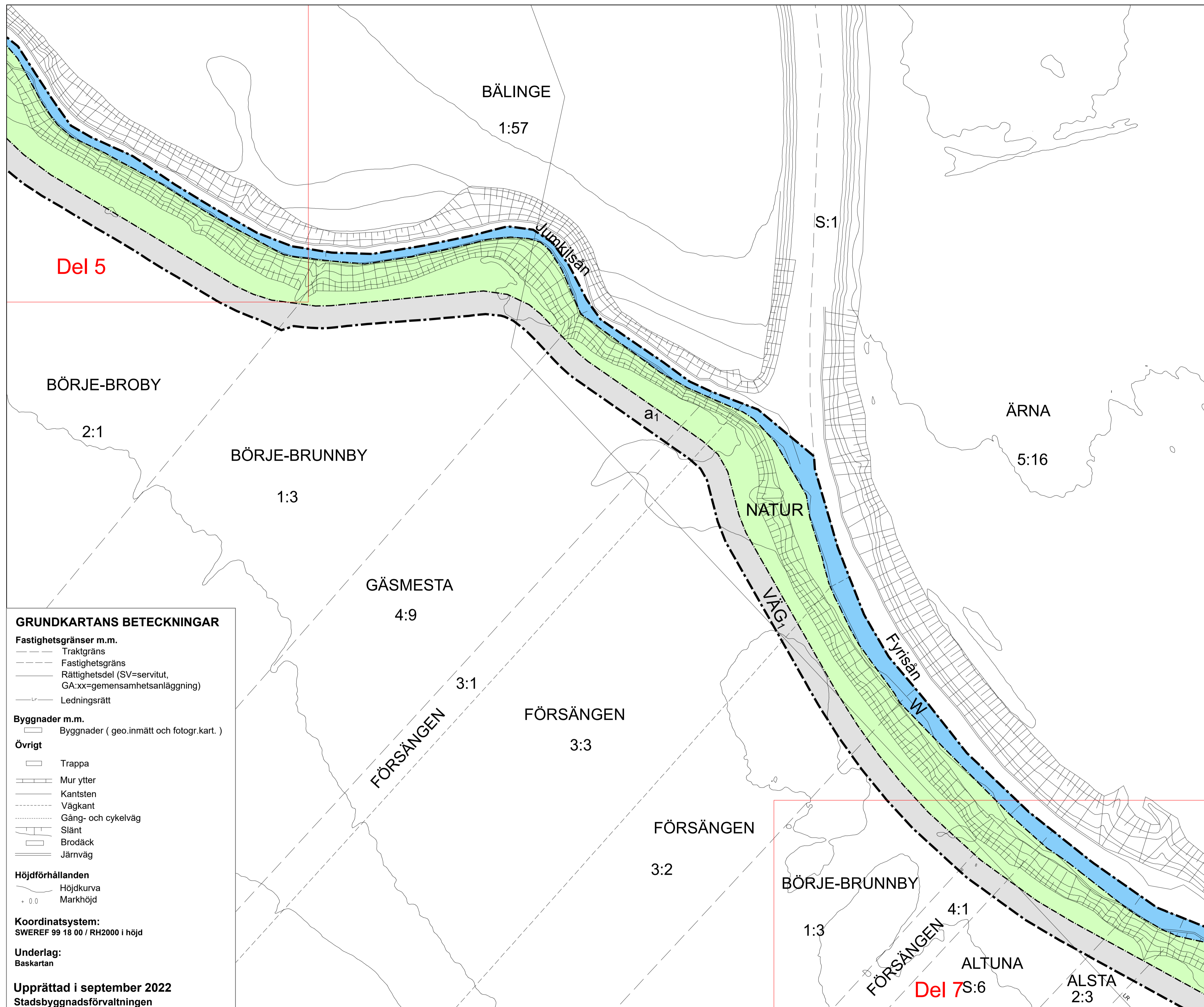
Marklov krävs inte för för markändringar i höjdläge mindre än 1,5 meter. Bestämmelsen gäller under planens genomförandetid., PBL 4 kap. 15 § 1 st 3 p.

Översigtsbild



0 10 20 30 40 50 100 m
 SKALA 1:1 000

| | |
|---|--|
| Uppsala kommun Granskning | Beslutsdatum: 2021-11-25 Instans: PBN |
| | Samråd: 2021-11-25 Granskning: 2023-04-27 Godkännande: PBN Antagande: KF Laga kraft: |
| Detaljplan för Ulva gång- och cykelväg Upprättad: 2023-03-30 | Till planen hör: Plankarta Planbeskrivning |
| Johan Nilsson planchef | Emil Lindström planarkitekt diariernr: 2018-001826 |



GRUNDKARTANS BETECKNINGAR

Fastighetsgränser m.m.

- Traktgräns
- Fastighetsgräns
- Rättighetsdel (SV=servitut, GA:xx=gemensamhetsanläggning)
- Ledningsrätt

Byggnader m.m.

- Byggnader (geo.inmätt och fotogr.kart.)

Övrigt

- Trappa
- Mur ytter
- Kantsten
- Väggkant
- Gång- och cykelväg
- Slänt
- Brodäck
- Järnväg

Höjdförhållanden

- Höjdkurva
- Markhöjd

Koordinatsystem:
SWEREF 99 18 00 / RH2000 i höjd

Underlag:
Baskartan

Upprättad i september 2022
Stadsbyggnadsförvaltningen

PLANBESTÄMMELSER

Följande gäller inom områden med nedanstående beteckningar. Endast angiven användning och utformning är tillåten. Där beteckning saknas gäller bestämmelsen inom hela planområdet.

GRÄNSBETECKNINGAR

- Planområdesgräns
- Användningsgräns
- Egenskapsgräns

ANVÄNDNING AV MARK OCH VATTEN

Allmänna platser med kommunalt huvudmannaskap

VÄG1 Gång- och cykelväg, PBL 4 kap. 5 § 1 st 2 p.

NATUR Naturområde, PBL 4 kap. 5 § 1 st 2 p.

Vattenområden

W Vattenområde, PBL 4 kap. 5 § 1 st 3 p.

EGENSKAPSBESTÄMMELSER ALLMÄN PLATS

Utformning

bro Bro, PBL 4 kap. 5 § 1 st 2 p.

ADMINISTRATIVA BESTÄMMELSER

Genomförandetid

Genomförandetiden är 5 år från den dag planen vinner laga kraft, PBL 4 kap. 21 §

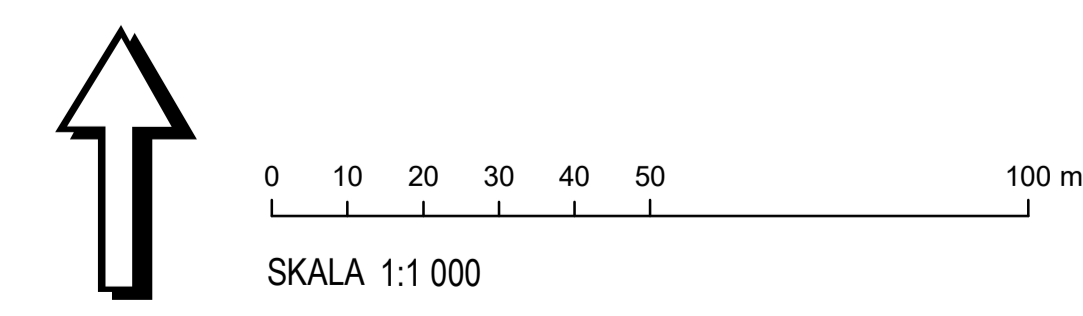
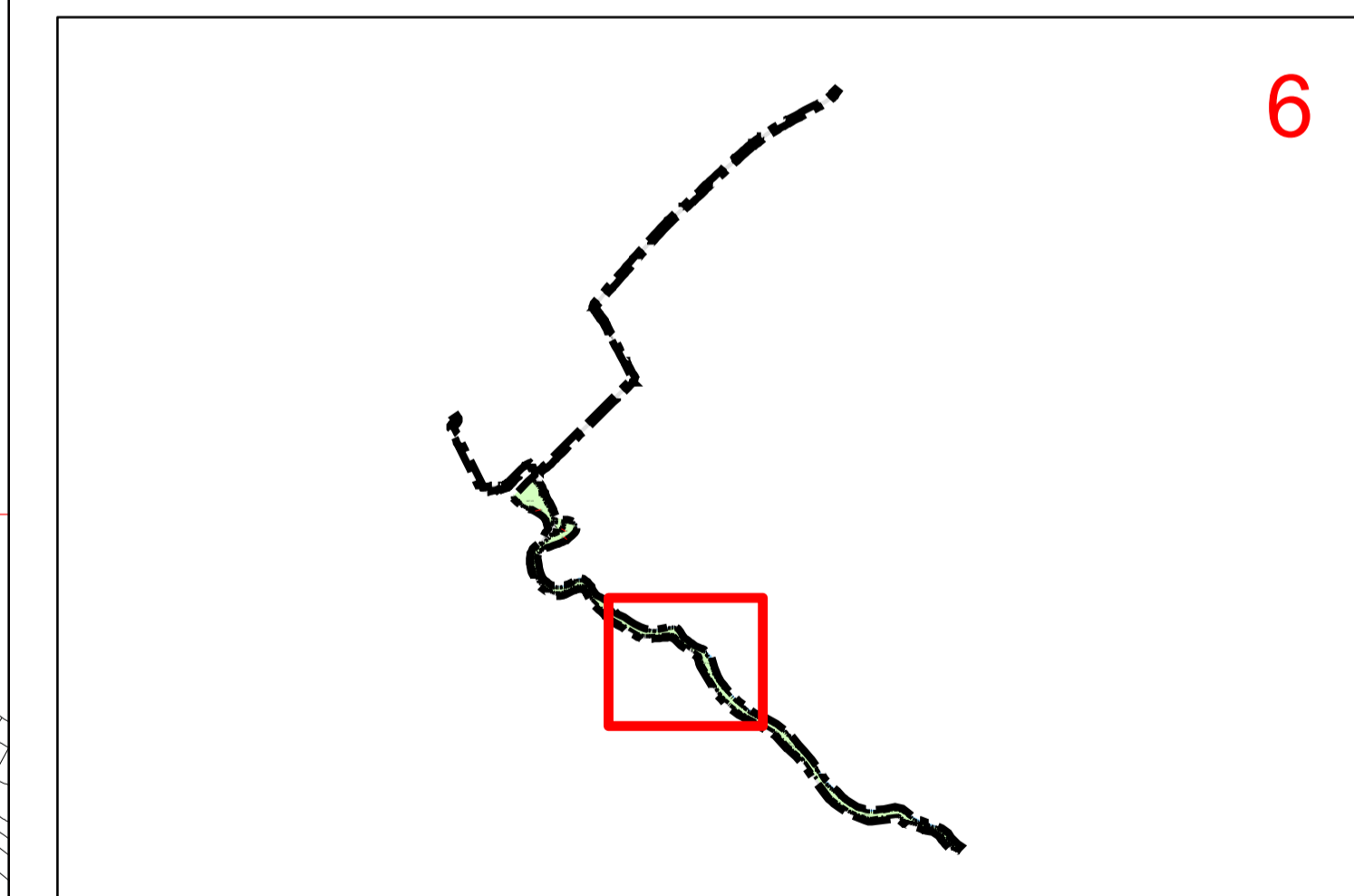
Strandskydd

a1 Strandskyddet är upphävt. Detta gäller VÄG1. Allmän plats, PBL 4 kap. 17 §

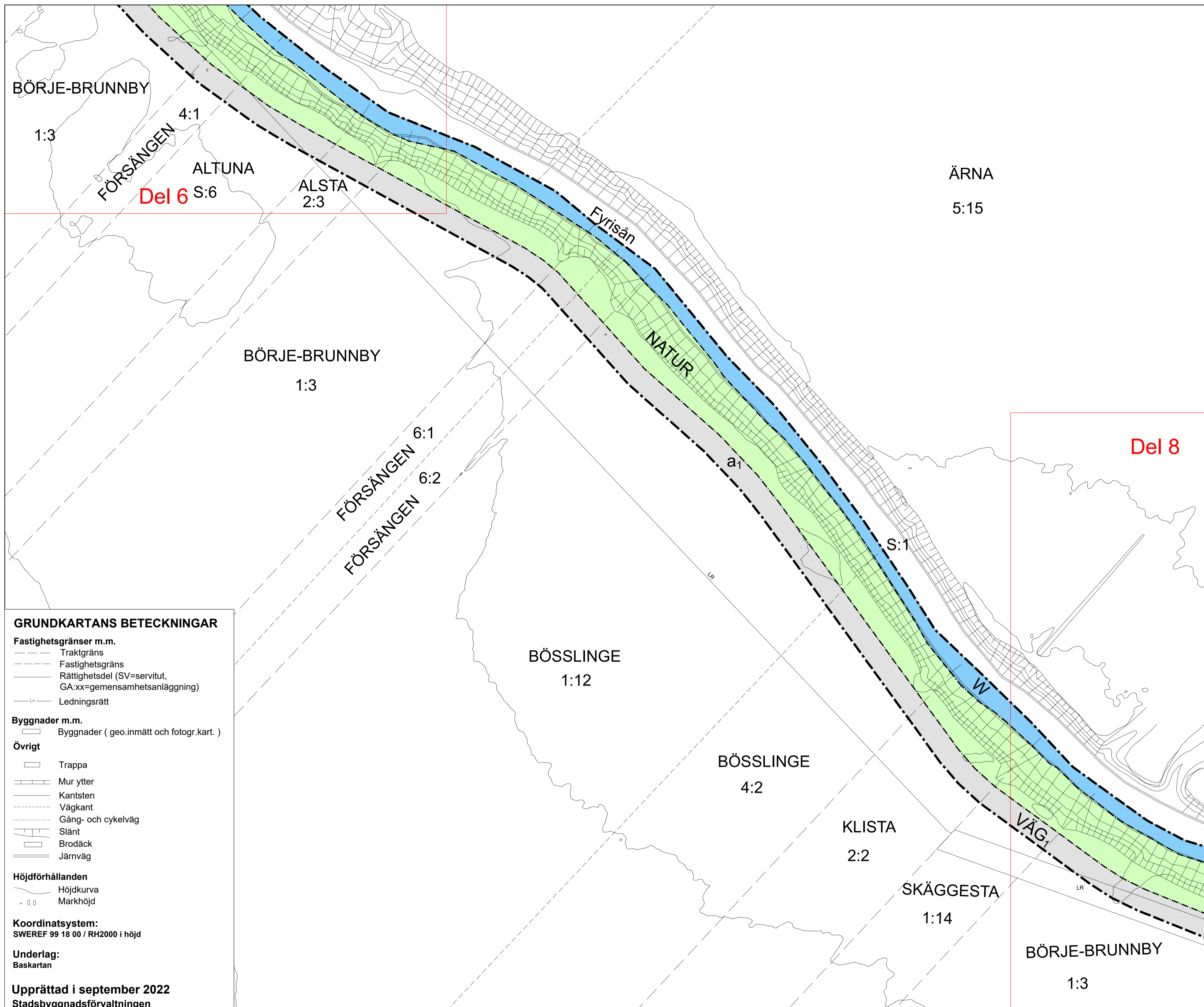
Ändrad lovplikt, fastighetsplan

Marklov krävs inte för markändringar i höjdläge mindre än 1,5 meter. Bestämmelsen gäller under planens genomförandetid., PBL 4 kap. 15 § 1 st 3 p.

Översiktsbild



| | | | |
|---|--|--|--|
| <p>Uppsala kommun</p> | <p>Granskning</p> | <p>Beslutsdatum</p> | <p>Instans</p> |
| | | <p>Samråd: 2021-11-25</p> <p>Granskning: 2023-04-27</p> <p>Godkännande:</p> <p>Antagande:</p> <p>Laga kraft:</p> | <p>PBN</p> <p>PBN</p> <p>PBN</p> <p>KF</p> |
| <p>Detaljplan för Ulva gång- och cykelväg</p> <p>Upprättad: 2023-03-30</p> | | <p>Till planen hör:</p> <p>Plankarta</p> <p>Planbeskrivning</p> | |
| <p>Johan Nilsson planchef</p> | <p>Emil Lindström planarkitekt</p> | <p>diariernr: 2018-001826</p> | |



GRUNDKARTANS BETECKNINGAR

Fastighetsgränser m.m.

- Traktgräns
- Fastighetsgräns
- Rättighetsdel (SV=servitut, GA:xx=gemensamhetsanläggning)
- Ledningsrätt

Byggnader m.m.

- Byggnader (geo.inmätt och fotogr.kart.)

Övrigt

- Trappa
- Mur ytter
- Kantsten
- Väggkant
- Gång- och cykelväg
- Slänt
- Brodäck
- Järnväg

Höjdförhållanden

- Höjdkurva
- Markhöjd

Koordinatsystem:
SWEREF 99 18 00 / RH2000 i höjd

Underlag:
Baskartan

Upprättad i september 2022
Stadsbyggnadsförvaltningen

PLANBESTÄMMELSER

Följande gäller inom områden med nedanstående beteckningar. Endast angiven användning och utformning är tillåten. Där beteckning saknas gäller bestämmelsen inom hela planområdet.

GRÄNSBETECKNINGAR

- Planområdesgräns
- Användningsgräns
- Egenskapsgräns

ANVÄNDNING AV MARK OCH VATTEN

Allmänna platser med kommunalt huvudmannaskap

VÄG1 Gång- och cykelväg, PBL 4 kap. 5 § 1 st 2 p.

NATUR Naturområde, PBL 4 kap. 5 § 1 st 2 p.

Vattenområden

W Vattenområde, PBL 4 kap. 5 § 1 st 3 p.

EGENSKAPSBESTÄMMELSER ALLMÄN PLATS

Utformning

bro Bro , PBL 4 kap. 5 § 1 st 2 p.

ADMINISTRATIVA BESTÄMMELSER

Genomförandetid

Genomförandetiden är 5 år från den dag planen vinner laga kraft, PBL 4 kap. 21 §

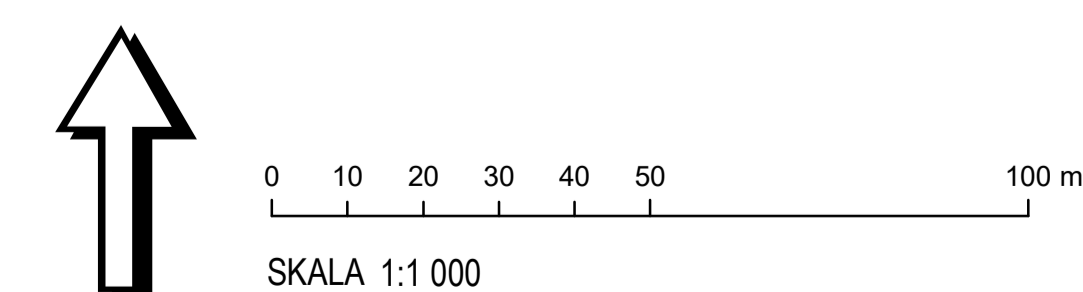
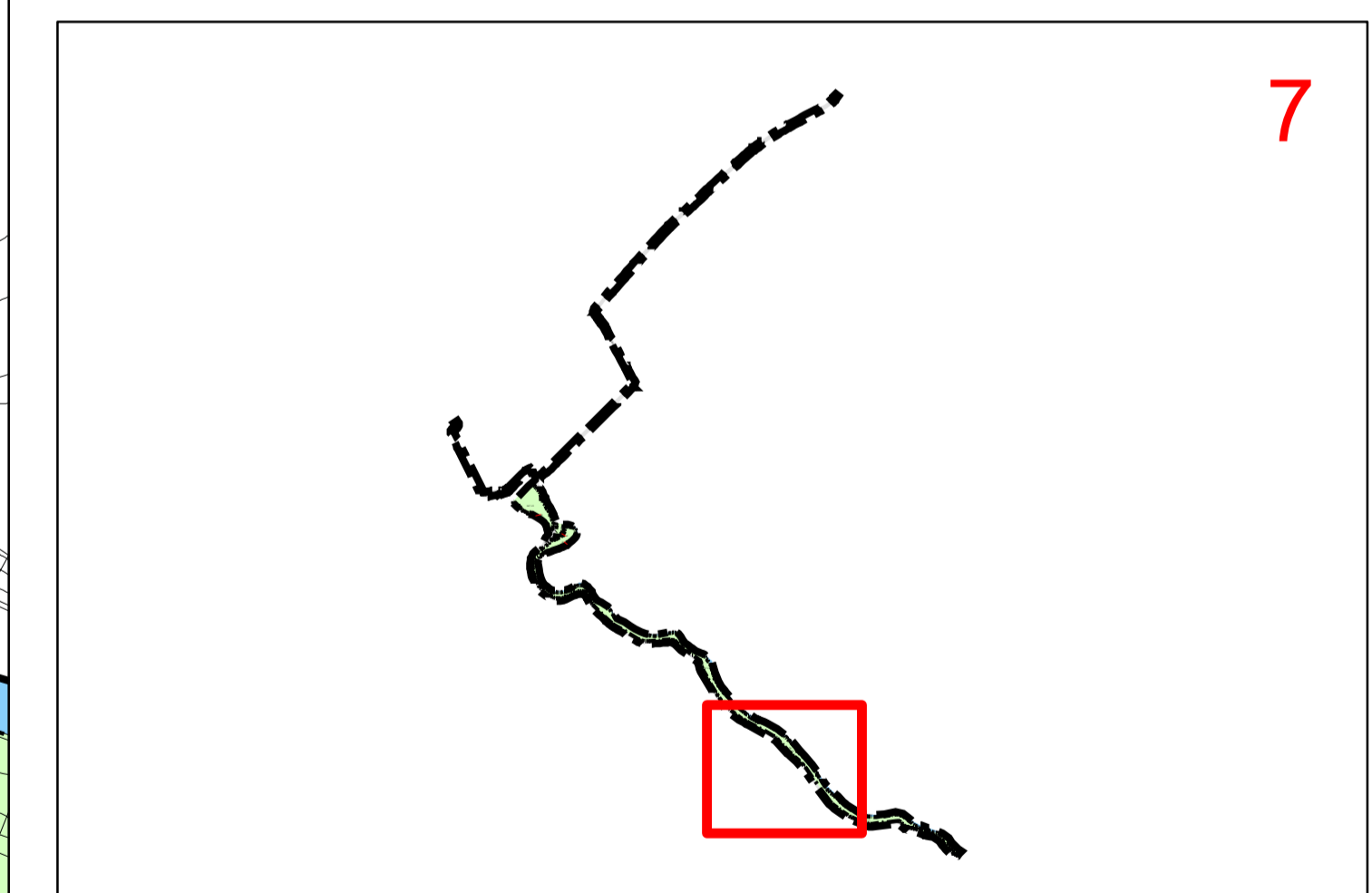
Strandskydd

a1 Strandskyddet är upphävt. Detta gäller VÄG1. Allmän plats, PBL 4 kap. 17 §

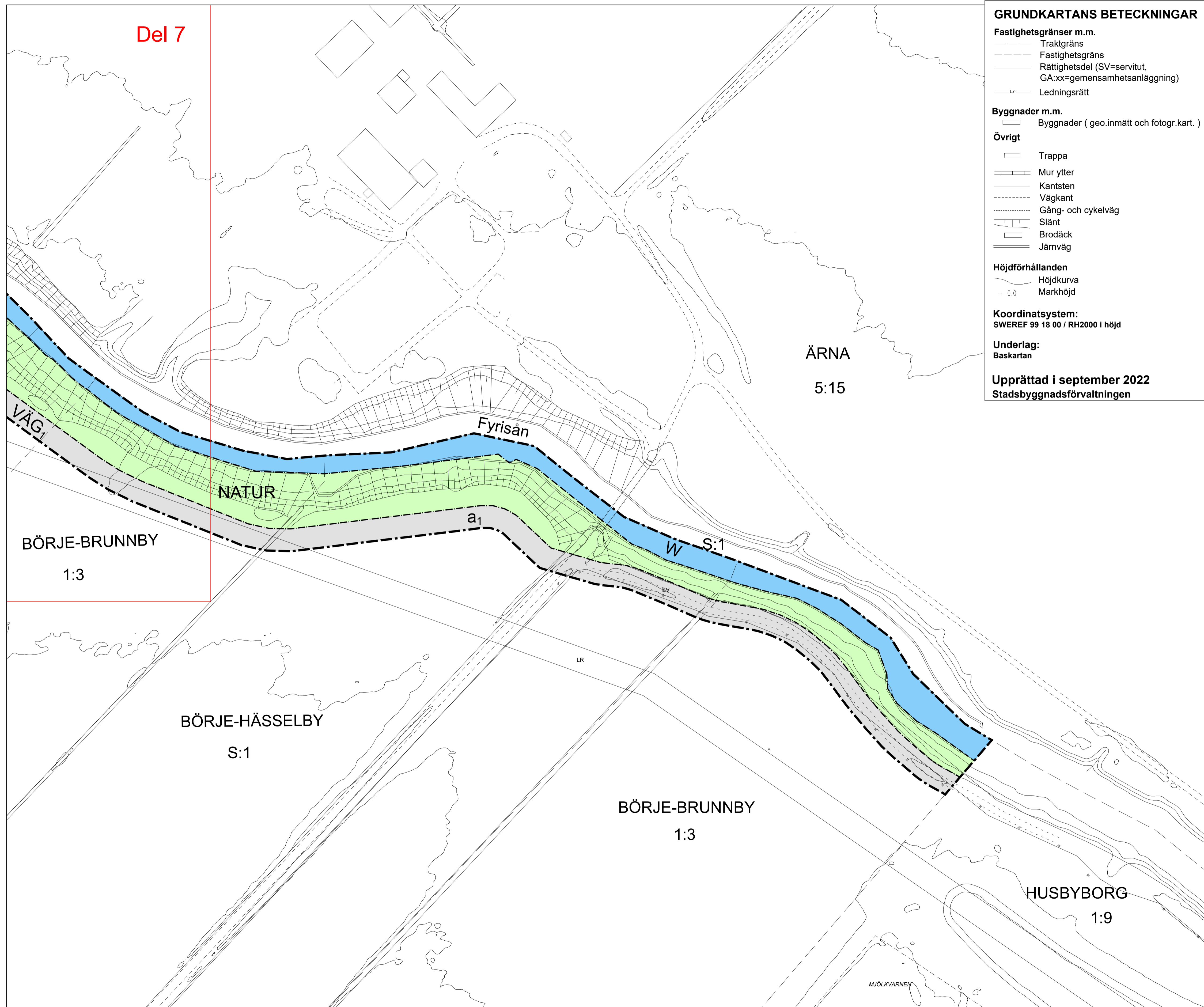
Ändrad lovplikt, fastighetsplan

Marklov krävs inte för markändringar i höjdläge mindre än 1,5 meter. Bestämmelsen gäller under planens genomförandetid., PBL 4 kap. 15 § 1 st 3 p.

Översiktsbild



| | | | |
|---------------------------|--|------------------------|--|
| | Uppsala kommun | Granskning | Beslutsdatum: 2021-11-25 Instans: PBN |
| | Detaljplan för Ulva gång- och cykelväg | | Samråd: 2023-04-27 Instans: PBN Granskning: 2023-04-27 Instans: PBN Godkännande: PBN Antagande: KF Laga kraft: |
| Upprättad: 2023-03-30 | | | Till planen hör: Plankarta Planbeskrivning |
| Johan Nilsson planchef | Emil Lindström planarkitekt | diariernr: 2018-001826 | |



- GRUNDKARTANS BETECKNINGAR**
- Fastighetsgränser m.m.**
- Traktgräns
 - Fastighetsgräns
 - Rättighetsdel (SV=servitut, GA:xx=gemensamhetsanläggning)
 - Ledningsrätt
- Byggnader m.m.**
- Byggnader (geo.inmätt och fotogr.kart.)
- Övrigt**
- Trappa
 - Mur ytter
 - Kantsten
 - Väggkant
 - Gång- och cykelväg
 - Slänt
 - Brodäck
 - Järnväg
- Höjdförhållanden**
- Höjdkurva
 - Markhöjd
- Koordinatsystem:**
SWEREF 99 18 00 / RH2000 i höjd
- Underlag:**
Baskartan
- Upprättad i september 2022**
Stadsbyggnadsförvaltningen

PLANBESTÄMMELSER

Följande gäller inom områden med nedanstående beteckningar. Endast angiven användning och utformning är tillåten. Där beteckning saknas gäller bestämmelsen inom hela planområdet.

GRÄNSBETECKNINGAR

- Planområdesgräns
- Användningsgräns
- Egenskapsgräns

ANVÄNDNING AV MARK OCH VATTEN

Allmänna platser med kommunalt huvudmannaskap

VÄG1 Gång- och cykelväg, PBL 4 kap. 5 § 1 st 2 p.

NATUR Naturområde, PBL 4 kap. 5 § 1 st 2 p.

Vattenområden

W Vattenområde, PBL 4 kap. 5 § 1 st 3 p.

EGENSKAPSBESTÄMMELSER ALLMÄN PLATS

Utformning

bro Bro, PBL 4 kap. 5 § 1 st 2 p.

ADMINISTRATIVA BESTÄMMELSER

Genomförandetid

Genomförandetiden är 5 år från den dag planen vinner laga kraft, PBL 4 kap. 21 §

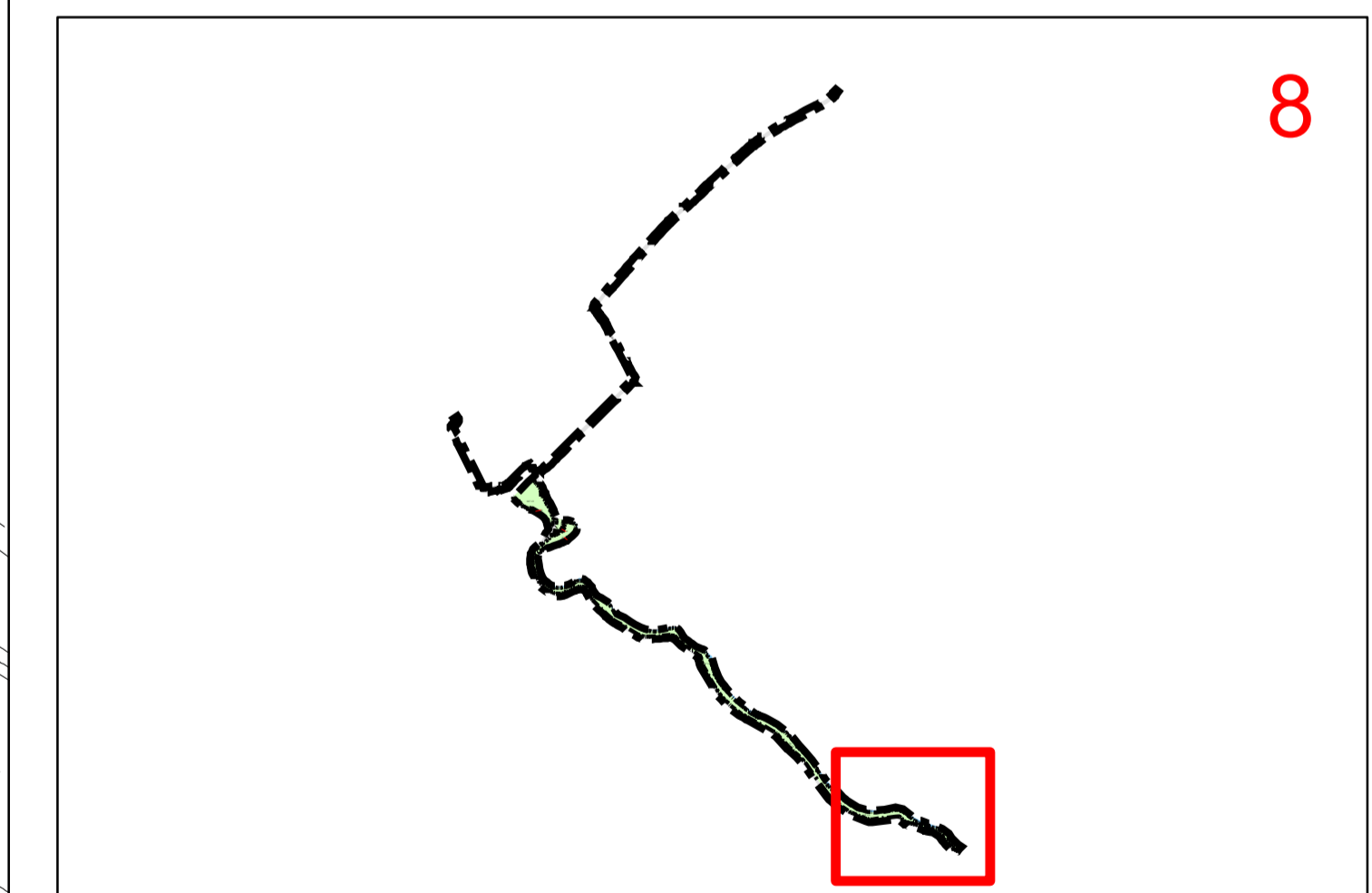
Strandskydd

a1 Strandskyddet är upphävt. Detta gäller VÄG1. Allmän plats, PBL 4 kap. 17 §

Ändrad lovplikt, fastighetsplan

Marklov krävs inte för för markändringar i höjdläge mindre än 1,5 meter. Bestämmelsen gäller under planens genomförandetid., PBL 4 kap. 15 § 1 st 3 p.

Översigtsbild



Uppsala kommun Granskning

Detaljplan för Ulva gång- och cykelväg

Upprättad: 2023-03-30


Johan Nilsson
planchef

Emil Lindström
planarkitekt

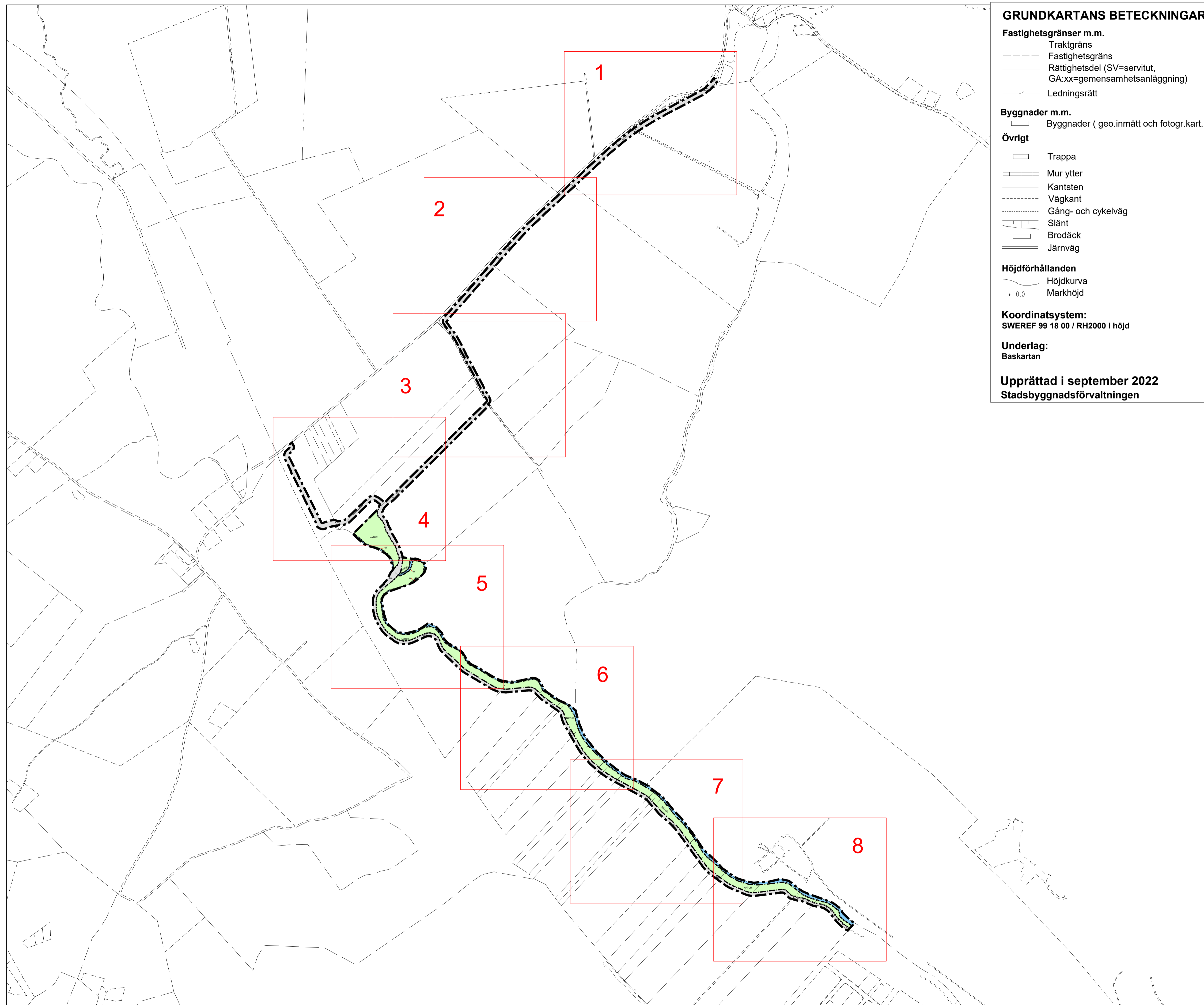
| Beslutsdatum | Instans |
|------------------------|---------|
| Samråd: 2021-11-25 | PBN |
| Granskning: 2023-04-27 | PBN |
| Godkännande: | PBN |
| Antagande: | KF |
| Laga kraft: | |

Till planen hör:
Plankarta
Planbeskrivning

diariernr: 2018-001826



0 10 20 30 40 50 100 m
SKALA 1:1 000



GRUNDKARTANS BETECKNINGAR

- Fastighetsgränser m.m.**
- Traktgräns
 - Fastighetsgräns
 - Rättighetsdel (SV=servitut, GA:xx=gemensamhetsanläggning)
 - Ledningsrätt
- Byggnader m.m.**
- Byggnader (geo.inmätt och fotogr.kart.)
- Övrigt**
- Trappa
 - Mur ytter
 - Kantsten
 - Väggkant
 - Gång- och cykelväg
 - Slänt
 - Brodäck
 - Järnväg
- Höjdförhållanden**
- Höjdkurva
 - Markhöjd
- Koordinatsystem:**
SWEREF 99 18 00 / RH2000 i höjd
- Underlag:**
Baskartan
- Upprättad i september 2022**
Stadsbyggnadsförvaltningen

PLANBESTÄMMELSER

Följande gäller inom områden med nedanstående beteckningar.
Endast angiven användning och utformning är tillåten.
Där beteckning saknas gäller bestämmelsen inom hela planområdet.

GRÄNSBETECKNINGAR

- Planområdesgräns
- Användningsgräns
- Egenskapsgräns

ANVÄNDNING AV MARK OCH VATTEN

Allmänna platser med kommunalt huvudmannaskap

VÄG₁ Gång- och cykelväg, PBL 4 kap. 5 § 1 st 2 p.

NATUR Naturområde, PBL 4 kap. 5 § 1 st 2 p.

Vattenområden

W Vattenområde, PBL 4 kap. 5 § 1 st 3 p.

EGENSKAPSBESTÄMMELSER ALLMÄN PLATS

Utformning

bro Bro, PBL 4 kap. 5 § 1 st 2 p.

ADMINISTRATIVA BESTÄMMELSER

Genomförandetid


Genomförandetiden är 5 år från den dag planen vinner laga kraft, PBL 4 kap. 21 §

Strandskydd

a₁ Strandskyddet är upphävt. Detta gäller VÄG1. Allmän plats, PBL 4 kap. 17 §

Ändrad lovplikt, fastighetsplan

Marklov krävs inte för för markändringar i höjdläge mindre än 1,5 meter. Bestämmelsen gäller under planens genomförandetid., PBL 4 kap. 15 § 1 st 3 p.

| | |
|---|--|
|  Uppsala kommun Granskning | Beslutsdatum: 2021-11-25 Instans: PBN |
| | Samråd: 2021-11-25 Granskning: 2023-04-27 Godkännande: PBN Antagande: KF Laga kraft: |
| Detaljplan för Ulva gång- och cykelväg Upprättad: 2023-03-30 | Till planen hör: Plankarta Planbeskrivning |
| Johan Nilsson planchef | Emil Lindström planarkitekt diariernr: PBN 2018-001826 |