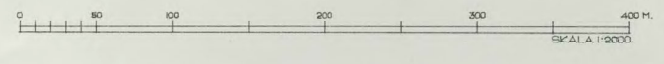


PL. 80 A. FÖRSLAG TILL STADSPLAN FÖR STADSSKOGEN, UPPSALA.

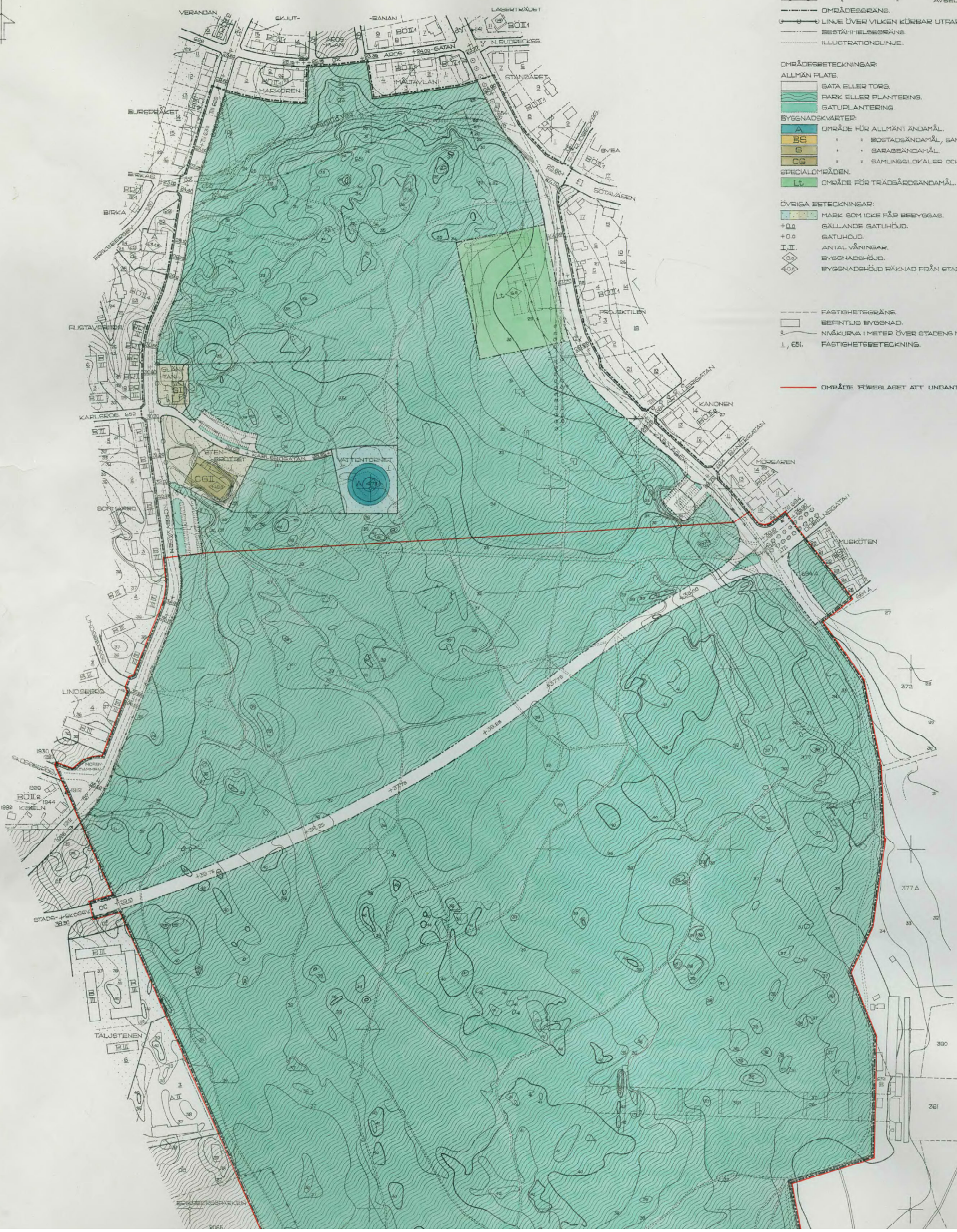
UPPRÄTTAT I MAJ 1963.

Bojars Linnson
T. F. STADSARKITEKT.

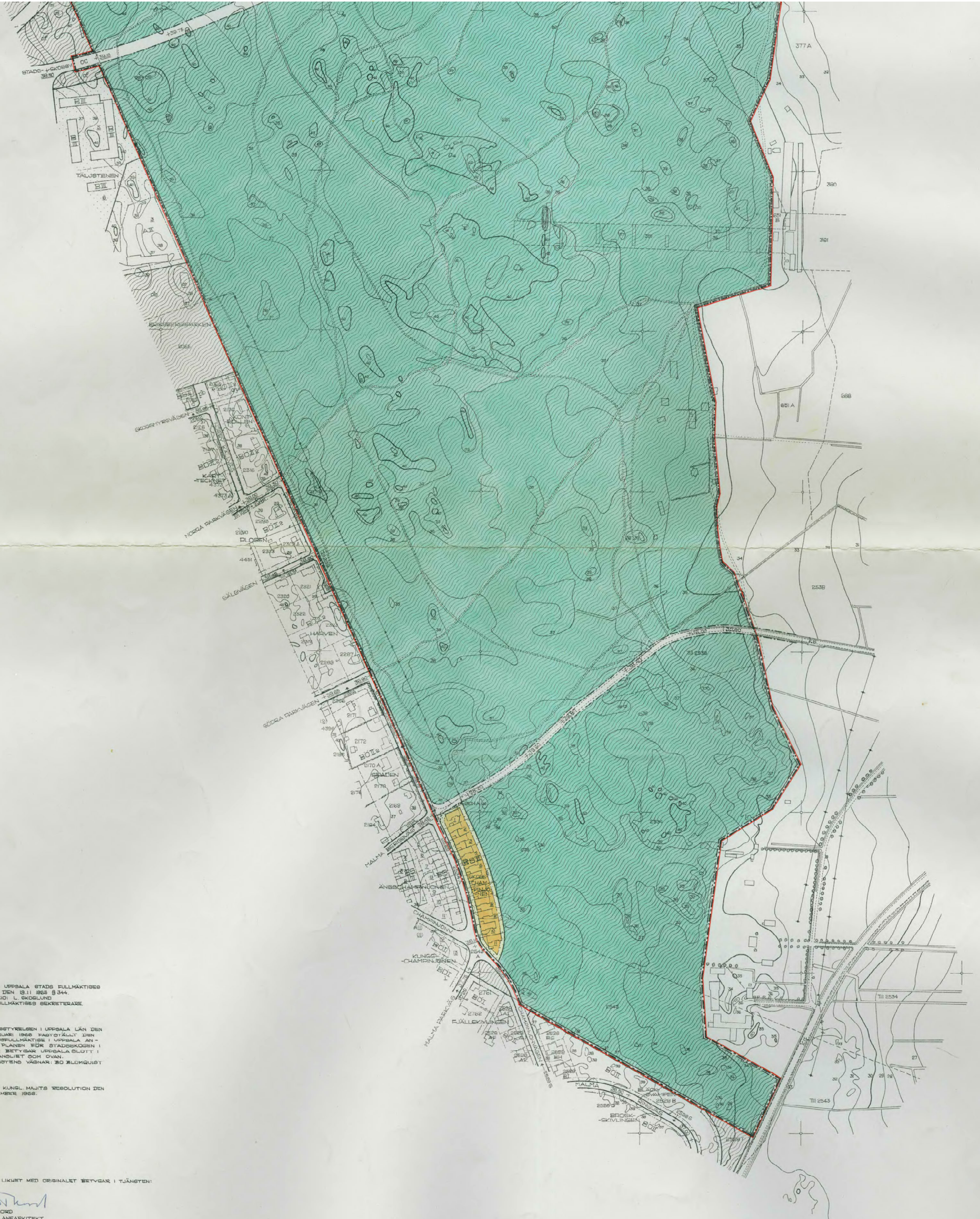
Bojars Linnson
PLANARKITEKT.



- BETECKNINGAR:**
- GRÄNSBETECKNINGAR:**
- STADSPLANEGRÄNS.
 - GÄLLANDE OMRÅDESGRÄNS.
 - OMRÅDESGRÄNS.
 - LINJE ÖVER VILKEN KÖRBAR UTTRÄTT IKKE FÅR ANVÄNDAS.
 - BESTÄMDELSGRÄNS.
 - ILLUSTRATIONSLINJE.
- OMRÅDESBETECKNINGAR:**
- ALLMÄN PLATS:**
- GATA ELLER TORG.
 - PARK ELLER PLANTERING.
 - GATUPLANTERING.
- BYGNADSKVARTER:**
- A OMRÅDE FÖR ALLMÄNT ANDAMÅL.
 - BS BOSTADSANDAMÅL, SAMMANBYGGDA HUS.
 - B GARAGEANDAMÅL.
 - CS GARLINGSLOVALER OCH GARAGEANDAMÅL.
- SPECIALOMRÅDEN:**
- Lt OMRÅDE FÖR TRÄDGÅRDSANDAMÅL.
- ÖVRIGA BETECKNINGAR:**
- MARK SOM IKKE FÅR BEBYGGAS.
 - +0.8 GÄLLANDE GATHÖJD.
 - +0.6 GATHÖJD.
 - I, II ANIÄL VÄNINGSAR.
 - BYGNADSHÖJD.
 - BYGNADSHÖJD PÅKÄND FRÅN STADENS NOLLPLAN.
- FASTIGHETSGRÄNS.
- BEFINTLIG BYGNAD.
- NIVÅKURVA I METER ÖVER STADENS NOLLPLAN.
- I, CS, FASTIGHETSBECKNING.
- OMRÅDE FÖRESLAGET ATT UNDANTAGAS FRÅN FASTSTÄLLELSE.



0380-291



TILLHÖR UPPSALA STADS FÖLJAKTIGES
 BESLUT DEN 19.11.1968 § 344
 EX OFFICIO L. SKOGLUND
 STADS FÖLJAKTIGES SEKRETERARE

ATT LÄNSSTYRELSEN I UPPSALA LÄN DEN
 25 FEBRUARI 1968 FASTSTÄLLT DEN
 AV STADS FÖLJAKTIGES I UPPSALA AN-
 TAGNA PLANEN FÖR STADSKÖGEN I
 STADEN, BETYVAR UPPSALA SLÖTT I
 LÄNDRÄNSLET OCH ÖVAN,
 PÅ TÄKNSTENS VÄGNAR: BO BLOMQUIST

TILLHÖR KUNGL. MAJITS RESOLUTION DEN
 3 SEPTEMBER 1968.

KOPIERAR LIKUT MED ORIGINALT BETYVAR I TJÄNSTEN:

Eric Thord
 ERIC THORD
 STADSPLANEARKITEKT