

X 5200

GRUNDKARTA ÖVER DELAR AV
LÖT 1:7 MARMA 4:11 M.FL. FASTIGHETER
I ALMUNGE SOCKEN OCH KOMMUN, STOCKHOLMS LÄN
UPPRÄTTAD ÅR 1967 AV
FOTOGGRAMMETRIBYRÅN AB, UPPSALA

Bengt Löfstrand

Bengt Löfstrand
Ingenjör

5100

Fastighetsredovisningen hänför sig till den 15 augusti 1967, kompletterad 12 juni 1968
Byggnadernas begränsningslinjer utgörs av
horisontalprojektionerna av takens ytterkanter

5000

LÖT
17

4900

4800

MALMEN
11

4700

X 4600

015

016

LÖT
17

018

019

020

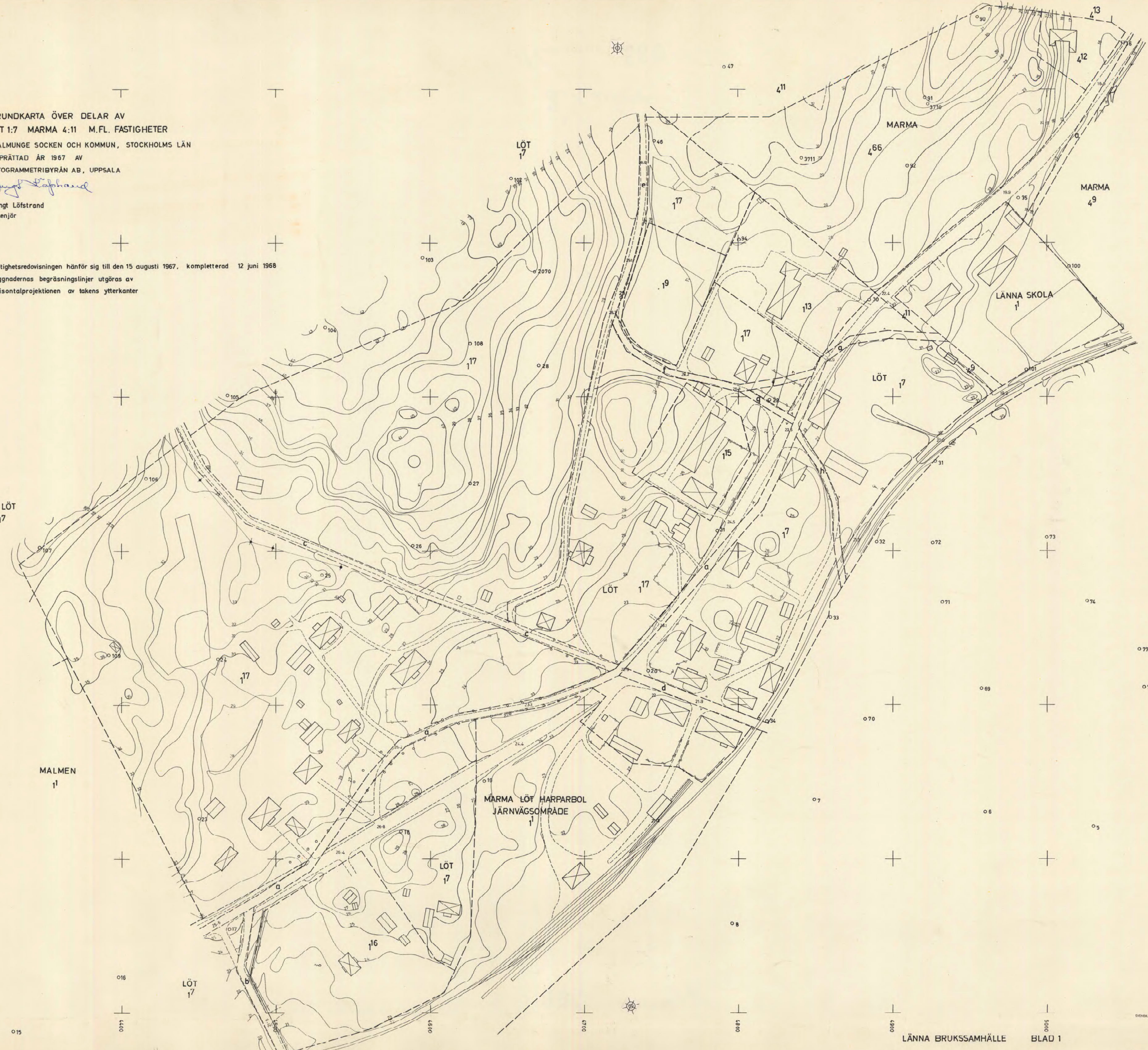
021

022

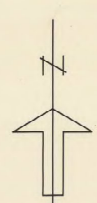
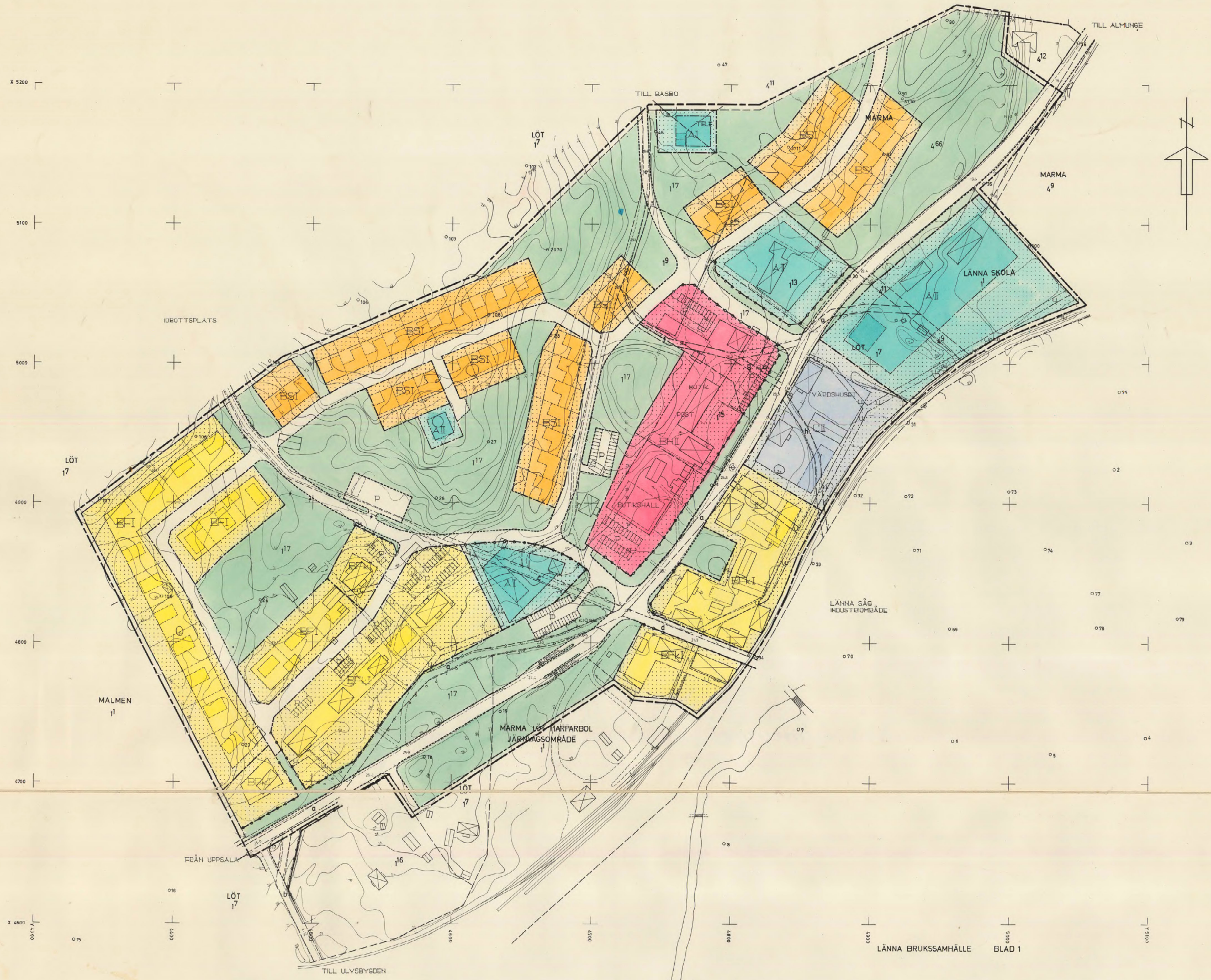
023

LÄNNA BRUKSSAMHÄLLE BLAD 1

SVENSKA REPRODUKTIONS AB 1968



GRUNDKARTA ÖVER DELAR AV LÖT 1:7
MÄRMA 4:11 M. FL. FASTIGHETER I ALM-
UNGE SOCKEN OCH KOMMUN STOCKHOLMS
LÄN UPPRÄTTAD ÅR 1967 AV INGENJÖR
BENGT LÖFSTRAND FOTOGRAFMETRI-
BYRÅN AB UPPSALA
SKÅLA 1:1000
FASTIGHETSREDOVISNINGEN REVIDERAD I JUNI 1968.



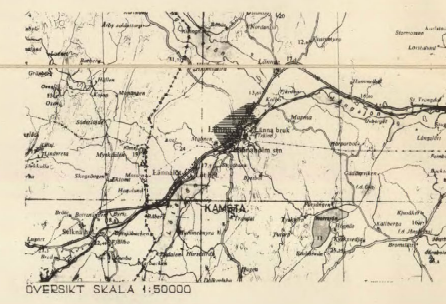
FÖRSLAG TILL BYGGNADSPÅN
UPPRÄTTAT I JUNI 1968 AV
Carl Erik Hedberg INGENJÖR & HÖRBERG
ARKITEKT SÅB
STORSTRÅT 20 A UPPSALA 08/100120
NOARK
REV. DEN 6. 8. 1968, 10. 12. 1968, 12. 3. 1969

- BETECKNINGAR**
- LINJE 3 M. UTANÖR PLANOMRÅDET.
 - FÖRSLAGEN OMRÅDESDÄNS.
 - SÄRSKILD OMRÅDESDÄNS (UTFARTSFÖRBU)
 - BESTÄMMELSEGRÄNS.
 - GRÄNSER EJ AVSEDDA ATT FASTSTÄLLAS.
 - VÄG.
 - DÄM.
 - OMRÅDE FÖR ALLMÄNT ÄNDAMÅL.
 - BOSTADSÄNDAMÅL.
 - HANDELSÄNDAMÅL.
 - SÄMINGSLOKALSÄNDAMÅL.
 - MÄRK SOM ICKE FÅR BERYGGAS.
 - BYGGNADSSÄTT: FÖRSTÄENDE, SAMMANBYGGDA.
 - VÅNINGANTAL.
 - OMRÅDE MED KULTURHISTORISKT VÄRDEFULLA BYGGNADER.
 - MÄRK TILLGÄNGLIG FÖR UNDERJORDSKA LEDNINGAR.
 - FÖRSLAGEN BYGGNAD.
 - PARKERINGSPÅS.

TILLHÖR KOMMUNALFÖLLMÄKTIGES I ALMUNGE
KOMMUN BESLUT DEN 23 APRIL 1968, § 15.
RETYGAD I TJÄNSTEN:
Ingemar Svahnberg
INGEMAR SVANBERG
KOMMUNALKAMMAREN

År 1970, den 14 aug.
EVA LÖFSTRAND
FÖRSTÄENDE

Kopieras likhet med originalet
bestyrkes i tjänsten: *S. Bayen*



LÄNNA BRUK
LÖT 1:7 MÄRMA 4:11
M. FL. FASTIGHETER
ALMUNGE KOMMUN STOCKHOLMS LÄN