

Uppsala 2014-10-21

Mitt centrum – medborgardialog

Rapport



Bilagor:

1. Enkät gå-tur
2. Enkät webb
3. Enkät för bibliotek och Stora torget
4. Informationsskyltar på Stora torget
5. Geografisk fördelning av svar
6. Exempel svar från webbenkäter
7. Exempel svar från Instagram
8. Exempel pressinbjudan och genomslag i media

Bakgrund

När uppdraget startade fanns inte något motsvarande uppdrag genomfört eller dokumenterat. Därför fanns ett behov av att dokumentera och utvärdera den här medborgardialogen, i syfte att ta till vara på erfarenheterna till kommande projekt.

Uppdraget

I februari 2014 fick Södra tornet kommunikation i uppdrag att utföra en serie utåtriktade aktiviteter i syfte att lyssna på medborgarnas behov, idéer och tankar om Uppsalas innerstadsområde. En del av uppdraget var att sammanställa och återkoppla tillbaka till allmänheten.

VARFÖR MEDBORGARDIALOG?

De tjänstemän som arbetar med planering av staden behöver information om vad ägarna (medborgarna) och brukarna (medborgarna och hitresta) vill. Traditionellt har medborgarna gett sina åsikter till politikern som i sin tur ger uppdrag till tjänstemännen. Riktigt så enkelt är det inte idag. De flesta politiker tycker att det är svårt att bilda sig en uppfattning om vad deras väljare tycker.

Uppsala kommun gör inte kundundersökningar i samma omfattning, trots att det ofta handlar om stora projekt. Det finns exempelvis samrådsförfarande där medborgarna har möjlighet att tycka till, men i praktiken är det mycket få personer som svarar.

Medborgardialogen har alltså ett viktigt syfte att hämta in mer underlag till planeringsprocessen. Det är ett komplement till politikernas och tjänstemännens bild av vad medborgarna vill och behöver.

Ett annat syfte är att underlätta den kommande planeringsprocessen. Att göra medborgarna delaktiga i ett tidigt skede stimulerar till att de i högre grad medverkar och har en positiv inställning till planeringen. Medborgardialog gör att relevanta synpunkter kommer tidigt och lättare kan tas med i arbetet, istället för att de kan sätta käppar i hjulet i slutfasen. På så vis kan man undvika att planeringen får problem i slutskedet.

En positiv bieffekt av medborgardialog är att det stärker demokratin. Medborgarna blir delaktiga och kommunens representanter visar att de lyssnar.

KANALVAL

Vi tog till vara befintliga kanaler (uppsala.se, helsidesannonsern "Uppsala växer", pressmeddelanden) och kompletterade med nya (gå-turer, Stora torget, biblioteken, Instagram). Mixen av kanaler gjordes både för att bredda målgrupperna och för att helt enkelt prova på nya kanaler och se vad som gav effekt. Vi gjorde inga direktutskick eller omfattande annonsering utöver "Uppsala växer". Digital annonsering hade kunnat bredda målgruppen till en relativt låg kostnad, men det genomfördes aldrig.

VARFÖR "MITT CENTRUM"

I ett tidigt skede gjordes en analys av hur vi ska benämna det geografiska området "Innerstad" och "stadskärna" var två begrepp som användes i interna dokument, men som inte fungerade på bredare målgrupper. "Mitt centrum" är bra ur tillgänglighetsperspektiv: det är lätt att stava till och lätt att minnas. "Mitt" anger ägarskapet och lyfter upp det personliga, där man som individ har rätt att uttrycka sig. "Mitt centrum" visar att det inte bara är makten, "kommunen", som styr utan att det faktiskt är värt som enskild individ att göra sin röst hörd.

En annan orsak till att vi valde "Mitt centrum" är att konceptet går att föra över på andra delar av kommunens planering. Mitt Storvreta, Mitt Stenhagen, Mitt Sunnersta, Mitt Almunge...



*Mötesplatsen på Stora torget.
Foto: Stewen Quigley*

Erfarenheter:

"Mitt centrum" har fungerat mycket bra. Vi har fått många positiva kommentarer och vi har heller inte kunnat se några missförstånd eller liknande. Den geografiska avgränsningen är svår att göra, men det löste vi med en karta.

FRÅGORNAS UTFORMNING

Alla enkäter bygger på tre frågor kopplat till en plats eller centrum i stort:

- Vad är bra?
- Vad är dåligt?
- Förslag

Vi valde bort generella frågor som "Vad tycker du om centrum" eller specifika teman som "Vad tycker du om parkeringar i centrum". Anledningen var att det skulle vara svårt att bearbeta svaren, och projektet var omfattande nog.

Erfarenheter:

De tre fälten fungerade bra, och de allra flesta personer fyllde i som det var tänkt. På webben valde vi att ge obegränsat utrymme för svar. Svaren varierade i längd från några ord till upp till en A4.

De flesta skrev i negativa kommentarer, men alla tre fälten behövdes. Under större delen av tiden låg två fält tillsammans på webben: "Vad är dåligt" och "Mina förslag till vad som kan bli bättre". Det blev svårare att hantera svaren som kom in, men det var mest en praktisk fråga.

ANTAL

De allra flesta skriver ett inlägg per person. Som mest har en person skrivit fem inlägg. Några personer kan tänkas ha lämnat åsikter både på pappersenkät under gå-turer eller på webben. Vissa som gått gå-turerna har sedan skrivit in samma förslag på webben, (uppskattningsvis 10 personer)

Ett rimligt antagande är att cirka 400-450 individer har hört av sig i någon form.

I vissa enkäter (ca 12 st) har den svarande skrivit in två eller flera skilda platser under olika rubriker. Det har då räknats som två svar. Om det är på ett tema, under en rubrik (t.ex. trafik) räknas det som ett svar.

Enkäter: 405 st

(varav 197 på papper från Stora torget och biblioteken, 208 från webben)

Gå-turer: 114 st

Summa: 519 svar

GÅ-TUREN

Gå-turerna gav oss två typer av resultat, dels diskussionerna på plats och dels de enkäter som lämnades in efter promenaden. Ledarna för gå-turerna är mycket nöjda med genomförandet och fick stort utbyte av diskussionerna.

Direktkontakten mellan medborgare och stadsplanerare är mycket värdefull

Gå-turen omfattade nio platser och 114 enkäter lämnades in. Boken "Gåturen" (svensk Byggtjänst, 2014) kom ut samtidigt som vi börjat med projektet. Där rekommenderas färre platser, ca 5-6. Vi valde nio platser och dessutom utrymme för en tionde valfri plats.

Med något undantag har alla svarande betygsatt platser, men alla har inte betygsatt alla nio platser. Cirka hälften har hoppat över en eller flera platser. Cirka hälften av deltagarna svarade på den valfria platsen. Syftet med den valfria var att ta reda på vilka fler platser som engagerar.

På baksidan kunde man fylla i ålderskategori, kön och om man bor i centrum, i kommunen eller utanför kommunen. Cirka 6 av 10 fyllde i baksidan, vilket gör att vi bara får en fingervisning om vilka som deltog. Det allra flesta är i åldersspannet 30-65 och 66-äldre. Det är jämn fördelning mellan män och kvinnor. Cirka hälften av de svarande har kryssat i att de bor i centrum, den andra hälften att de bor i kommunen och bara enstaka att de bor utanför kommunen.

Deltagarna fick sätta ett betyg på varje plats i skalan 1-5:

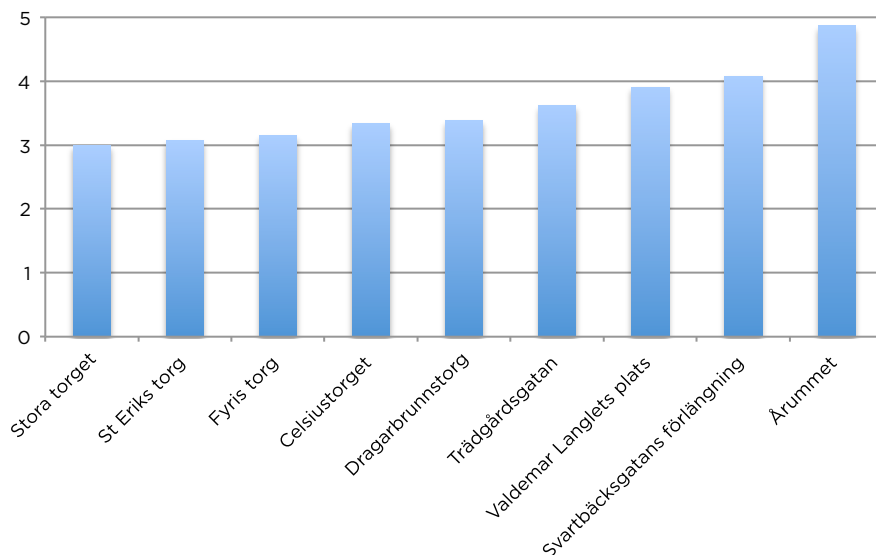
1. Mycket dålig
2. Ganska dålig
3. Neutral
4. Ganska bra
5. Mycket bra

Betygsättningen gav ett tydligt utslag där Årummet fick högsta poäng av alla (4.87). Svartbäcksgatans förlängning och Valdemar Langlets plats fick i snitt kring 4 poäng. Lägst betyg (kring 3 poäng i snitt) fick Stora torget, St: Eriks torg, Celsiustorget och Dragarbrunnstorg.

Läser man vad deltagarna skriver förstår man vad som ligger bakom betygen. Att St: Eriks torg får lågt betyg beror på bilparkeringen och i några fall på matvagnarna (flyttbara matställen på hjul). Här är det ingen som tycker att domkyrkan och husen runt om är fula. De tre andra torgen med lågt betyg får kritik för både hur själva torgytan ser ut, hur det används men också hur de husen ser ut, särskilt de modernare husen. Årummet får beröm för sin grönska, sina parkbänkar och konstverk. Svartbäcksgatans förlängning får beröm för sin blandade, äldre bebyggelse men också viss kritik mot biltrafiken. Trädgårdsgatan får ett betyg mittemellan och blandade kommentarer.

Urvalet av platser gjordes efter vilka platser som stadsplanerarna var nyfikna på, i några fall platser som gjorts om, i andra fall platser som skulle kunna göras om i framtiden. Listan på platser var längre från början, men fick kortas av praktiska skäl (tid och avstånd). Platserna som besöktes var:

1. Stora torget
2. Celsiustorget
3. Dragarbrunnstorg
4. Svartbäcksgatans förlängning
5. Valdemar Langlets plats
6. St: Eriks torg
7. Fyris torg
8. Trädgårdsgatan
9. Årummet



Betyg på platser, sorterade i stigande skala från 1 (lägst) till 5 (högst).

Vissa kommentarer i gå-turerna är återkommande och likartade. Exempelvis "Återställ Celsius observatorium på taket" finns bara i svaren från gå-turerna. Det tyder på att den som svarar påverkas av ledaren och de andra i gruppen.

Svaren är ofta korta. Ett typiskt positivt svar om Langlets plats är "Grönytor är alltid bra. Trevligt med äldre bebyggelse". Ett typiskt negativt svar om Dragarbrunnstorg är "Fult. Tråkigt. Inte bra med bilarna. Den uppbyggda delen kan man snava på." Ett typiskt förslag för Stora torget är "Mindre busstrafik. Uteserveringar, typ café. Lite mer grön oas."

Erfarenheter:

Gå-turerna fungerade som ett bra komplement för att få information om och attityder till enstaka platser. Framför allt var det ett bra sätt för stadsplanerarna att få lyssna på konkreta synpunkter på plats. Dialogen blir tydligare och mer givande när man kan peka på de platser man pratar om. Det ger en möjlighet att se platserna med medborgarnas ögon, exempelvis att se de praktiska problem som kan finnas för rörelsehindrade.

Enkäterna fungerade mycket bra som "temperaturmätare" på olika platser. Betyget gav tydliga utslag och enkäten fungerade bra rent praktiskt. Kritiken på olika platser var tydlig. Metoden gav färre skriftliga förslag till förändring jämfört med webbenkäten.



Gå-turerna startade på Stora torget. Skyltarna och den stora kartan på marken var en naturlig samlingspunkt. Foto: Stewen Quigley.

STORA TORGET

En central del i lanseringen av Mitt centrum var aktiviteten på Stora torget. En 7x7 m stor yta täcktes med ett flygfoto över centrum, och tre informationsskyltar sattes upp. Här kunde förbipasserande möta både tjänstemän och politiker. Platsen fungerade som startpunkt för gå-turerna och för pressaktiviteter.

Stora torget bemannades under tre helger, två timmar både lördag och söndag. Här fanns enkäter (samma som användes i biblioteken). Tjänstemän kunde prata med förbipasserande. Ibland fyllde de själva i enkäten, och ibland frågade tjänstemannen och antecknade på enkäten. Platsen fungerade dessutom som mötespunkt för gå-turerna.



BIBLIOTEKEN OCH KOMMUNINFORMATIONEN

Vi hade utställning på biblioteken i Sävja, Gottsunda och Stenhagen 28 mars–25 april. En affisch berättade om medborgardialogen, och enkäter kunde fyllas i och lämnas i en brevlåda. Under samma tid fanns även en utställningsskärm på kommuninformationen på Stadshuset.

Vi fick in få enkäter den här vägen, från inga alls på två av stadsdelsbiblioteken till ett tiotal som mest på Stadsbiblioteket. Det var alltså inte en bra metod för att samla in synpunkter. Däremot kan det vara viktigt ur demokratisynvinkel att ha provat de här platserna.

PAPPERSENKÄTER

197 pappersenkäter (se bilaga) samlades in från kommunens bibliotek och på Stora torget i samband med aktiviteten. Tjänstemän och politiker på Stora torget använde enkäterna som anteckningsblad för att fånga några av besökarnas ord. Bara en mindre andel enkäter kom in från bibliotek och kommuninformationen.

Svaren liknar webbenkäterna, men skiljer sig genom att de är mer kortfattade. På så sätt liknar de gå-turerna. På enkäterna från Stora torget ser vi att många kommenterar berör? just Stora torget och gågatan.

Innehållsmässigt är svaren från dessa enkäter lika som webbenkäterna, och därför redovisas de inte separat.

WEBBENKÄTER

Webbenkäten genomfördes 22 april–30 juni på www.uppsala.se/mittcentrum. Svaren på webben har störst spridning både ämnesmässigt och geografiskt. Därför kan vi anta att vi också nått ut bredast med denna metod. Här har vi också en stor spridning på innehållet, från korta inlägg till långa resonemang, och från personliga åsikter till konstruktiva förslag.

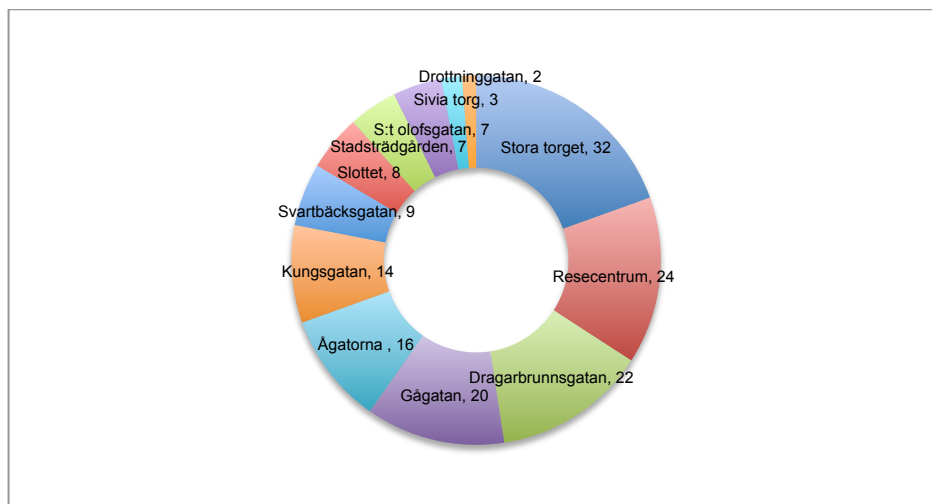
Vi bedömer att antalet svarande är nästan lika högt som antalet svar. Med andra ord är det få som skrivit många svar. I ett par enstaka fall ser vi exakt samma formuleringar och svar i gå-turen som i webbenkäten, men att de på webben fyllt på resonemanget. Elva inlägg gäller danspaviljongen i Stadsträdgården och att den behöver tak. Det ser ut som någon eller en grupp uppmanat folk att skriva. Några svar har handlat om frågor utanför innerstaden och några kommentarer rör andra politiska frågor som inte direkt hör till fysisk stadsplanering. Det stora flertalet inlägg har varit relevanta och seriösa.

FÖRDELNING AV PLATSER

Drygt hälften av alla inlägg på webben handlar om specifika platser. Ett inlägg kan ibland handla om flera platser (t.ex. "Gågatan, från Stora torget och söderut"). Därför är antalet inlägg mycket färre än antalet ord. För de vanligaste platserna har vi räknat på hur många som är uttalat positiva och negativa.

Platser	Inlägg	Pos	Neg	Antal ord
Stora torget	32	3	19	64
Resecentrum (station)	24	4	16	88
Dragarbrunnsgatan (dragarbrunn)	22	2	14	47
Gågatan (gå-gatan)	20	1	9	50
Ågatorna (västra östra ågatan, årummet)	16	0	0	26
Kungsgatan	14	0	0	34
Svartbäcksgatan	9	0	0	23
Slottet	8	0	0	39
Stadsträdgården,	7	0	0	9
S:t olofsgatan (olofsgatan)	7	0	0	19
Sivia torg (sivia)	3	0	0	8
Drottninggatan	2	0	0	5

Ett inlägg räknas som positivt eller negativt bara om det tydligt uttryckt.



FÖRDELNING AV TEMAN

Det största temat är offentliga platser generellt. De flesta inlägg berör det offentliga rummet i någon form. Det är svårt att räkna på exakt, det går inte att söka på ordet "offentlig plats" även om inlägget handlar om det. Trafik är det näst största området. Här är det lättare att söka på ord som cykel, bil och buss.

Ett inlägg nämner ofta trafiken som en del av det offentliga rummet. Ett exempel:

Plats: *Svartbäcksgatans förlängning*

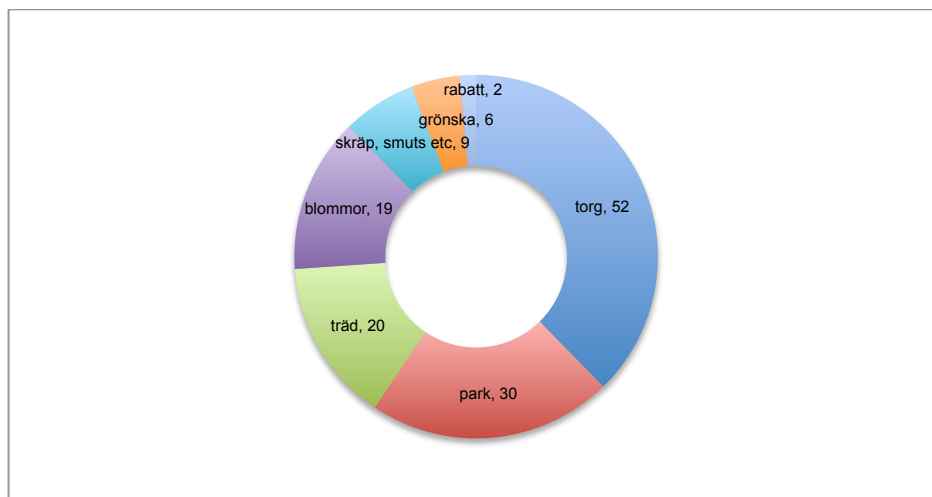
Vad är bra: *Den mänskliga och sympatiska skalan. Trivsamt utbud av butiker, kaféer m.m. Många dörrar, folkliv sommartid. Linnéträdgården.*

Vad är dåligt: *Bilarnas dominans på den smala gatan är dålig. Bilarna borde försvinna helt och gatubeläggningen ändras för att höja gatans status.*

Exemplet handlar om det offentliga rummet, men går inte ett placera in i ett enskilt fack.

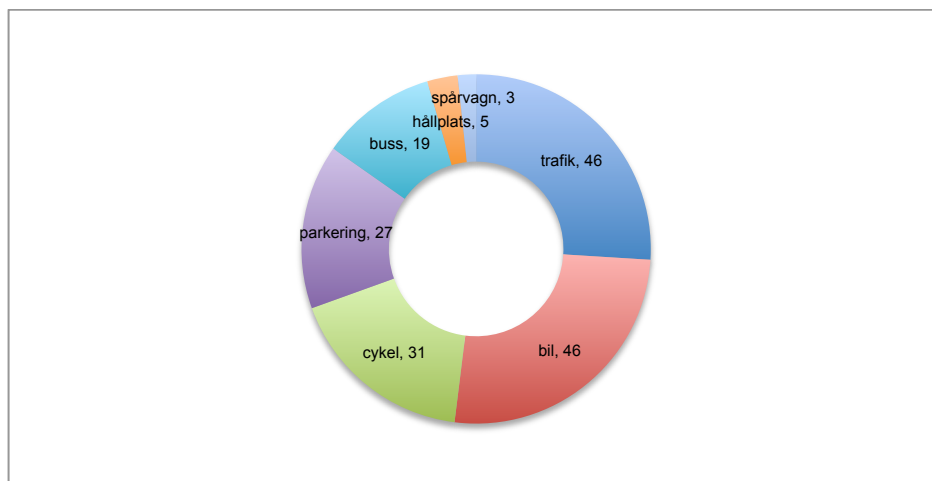
Generellt när det gäller offentliga platser är det tydligt att det finns en önskan om trevligare och grönnare offentliga platser. Några vill ge beröm åt olika platser, men det vanliga är att säga vad som kan bli bättre.

<i>Begrepp inom offentliga platser</i>	<i>Inlägg</i>	<i>Pos</i>	<i>Neg</i>
torg	52	6	23
park	30	7	15
träd	20	0	0
blommor, blomster	19	0	0
skräp, smuts, tuggummi, fimp	9	0	0
grönska	6	0	0
rabatt	2	0	0



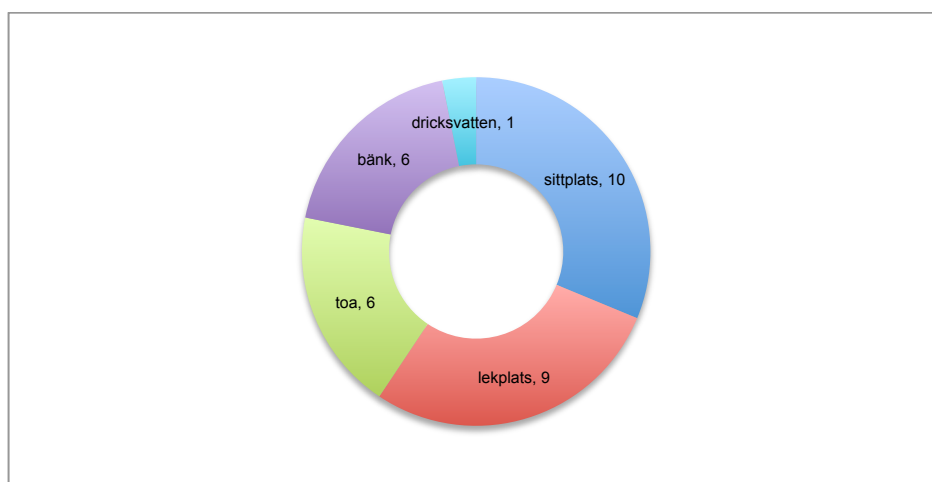
Trafik är ett stort ämnesområde. Förslagen handlar om flytta cykelvägar och cykelparkeringar samt begränsa antalet bussar på stora torget. Kritiken rör främst för mycket bil/busstrafik, och svårframkomligt. Vad gäller cykel så har man synpunkter på framkomlighet och säkerhet, men det är få som uttrycker sig negativt om cykeltrafiken som sådan.

<i>Begrepp inom trafik</i>	<i>Inlägg</i>	<i>Pos</i>	<i>Neg</i>
trafik	46	7	28
bil	46	4	15
cykel	31	0	0
parkering	27	7	10
buss	19	0	0
hållplats	5	0	0
spårvagn	3	3	0



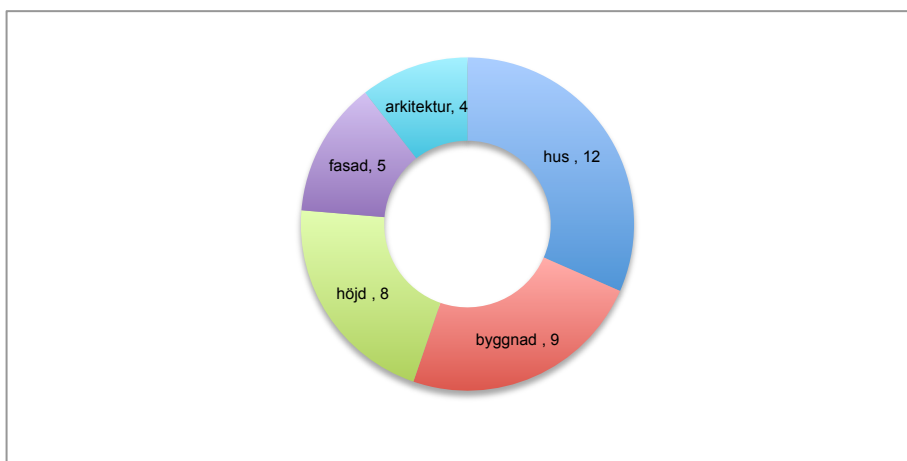
Ett annat tema är olika funktioner, det kan vara bristen på sittplatser på olika offentliga platser, önskemål om fler lekplatser. Här är det inte tydligt beröm eller klagomål på enskilda soffor, bänkar etc. Istället föreslår man fler sittplatser.

Tema funktion	Inlägg	Pos	Neg
sittplats	10	0	0
lekplats	9	0	0
toa	6	0	0
bänk	6	0	0
dricksvatten	1	0	0



Det står ofta om hus, men ofta handlar inlägget om andra saker. Vanligt är negativa kommentarer om trist arkitektur, "60-talsarkitektur" eller "moderna arkitektur" eller att man är rädd för att det ska byggas höga byggnader. Men det finns också enstaka som berömmar till exempel resecentrum eller som vill att det ska byggas höga hus.

Tema byggnader	Inlägg	Pos	Neg
hus (allmän bemärkelse)	12	2	6
byggnad (allmän bemärkelse)	9	1	4
höjd (hög)	8	0	0
fasad	5	0	0
arkitektur	4	0	0



INSTAGRAM

Vi testade Instagram som kanal i liten skala. Det fungerade rent tekniskt och adressen gick att hitta. Vi lyfte medvetet inte fram kanalen – orsaken var att vi var osäkra på hur det skulle fungera, praktiskt men också vad gäller upphovsrätt. Rent praktiskt fungerade det ganska bra, även om det var mycket få som använde det. Förutom att vi som arbetat med projektet har testat funktionen ser vi bara två aktiva användare som båda gjort flera inlägg. Det visade att foto är ett effektivt sätt att illustrera det man tycker (se bilaga). Responsen är för liten att uttala sig om, men som ett försök var det intressant att se hur metoden fungerar.

UPPMÄRKSAMHET I MEDIA

Genomslaget i media blev mycket bra. På pressträffen 21/3 kom UNT, SVT och TV4 Uppland. Stora torget fungerade bra som mötesplats, det var också bildmässigt där man ser att stadsplanerare möter medborgare.

Publicitet

- P4 Uppland, datum + mer info
- UNT 22/3, 15/4
- Uppsalatidningen: Veckans guide, om gåturerna
- TV, SVT och TV4 Uppland.

Annonser och egna kanaler:

- Uppsala växer: 20/3, 15/5, 11/9



SLUTSATSER OM METODEN

Gensvaret (totalt 519 svarande inklusive gå-tur) var över förväntan. Den siffran kan användas som referens för framtida insatser. Man ska då ha i åtanke att centrum intresserar långt fler än de som bor här, vilket kan göra att vi fick ovanligt stor respons. Av metoderna vi prövade gav webbenkäten flest svar och en stor mångfald. Gå-turerna styrde svaren till vissa platser.

För framtida medborgardialoger kan vi rekommendera den enkla uppställningen av frågor och att deltagarna fritt får välja plats och tema. Det gav ett brett spektrum av svar.

Många lämnade konstruktiva förslag på förändring, se bilaga med exempel på enkätsvar. En bidragande orsak var att vi som start gav exempel på olika förslag. De kan ha inspirerat andra till att lämna kreativa förslag.

Vi vet inte så mycket om vilka som svarade, och om de är representativa för befolkningen i kommunen. Av språket att döma ser vi att många svarande är intresserade av stadsbyggnad (arkitekter, stadsplanerare, politiskt intresserade).

Det tycks som att de svarande verkligen är de som rör sig i centrum (användarna), även i webbenkätterna. Hade vi valt andra metoder för medborgardialogen och samlat in åsikter från boende i ytterkanterna av kommunen hade vi säkert fått andra svar, se nedan om fördelningen mellan bil och cykel.

Det finns fler metoder att prova som vi inte provat, exempelvis att låta folk betygsätta platser via GPS i sin smartphone eller låta utvalda personer cykla runt i området.

SLUTSATSER OM UTFALLET

De allra flesta inlägg handlade om det offentliga rummet i någon form (gator, torg, parker och andra ytor dit allmänheten har tillträde). Den största frågan där var hur trafiken påverkar det offentliga rummet.

Det näst mest diskuterade ämnet var trafiken i sig. Vi visste inte innan hur det skulle fördela sig mellan förespråkare för cyklar och för biltrafik. Det visade sig att de svarande som talade för cykeltrafik och gångtrafik dominerade helt över de som talade för biltrafik (endast 4 talade för ökad framkomlighet för bilar i centrum). De som talade för ökad framkomlighet för bilar efterfrågade parkeringar för handikapparkeringar och talade om centrumhandels förutsättningar.

Det betyder inte att cyklister och fotgängare uttalar sig positivt om Uppsala som cykelstad, tvärtom handlar många inlägg om farliga platser, att det är svårframkomligt och kan bli bättre.

Kollektivtrafiken berörs generellt (fler, tätare bussar och önskemål om spårvagn) och specifikt (bort med bussar på Stora torget och i några enstaka fall, behåll bussarna på Stora torget)

En stor del av de svarande hade detaljsynpunkter på miljöerna, t.ex. kommentarer om ett visst trafikljus, en viss blomrabatt eller en viss skylt på ett hus. Det gäller inte minst osäkra miljöer i trafiken, och ett tydligt exempel är kanter och utsmyckning på Dragarbrunns torg. Många pekar ut platser där det behövs fler planteringar. I materialet finns mycket konkreta förslag på hur detaljer ska göras om, exempelvis förslag på konstnärlig utsmyckning.

Relativt få (cirka 38) har husens utformning som huvudtema. Majoriteten värnar om Uppsalas karaktär av småskalighet och äldre bebyggelse. Hus från 1960- och 70-

talet (Gågatan, Dragarbrunnsgatan, Kungsgatan, Sivia torg) liksom Resecentrum får kritik för sitt utseende. Några uttalar oro för höga byggnader som kan förstöra stadens silhuett och skapa skuggor. Några (cirka 5) talar tvärtom för modern arkitektur.

En mycket stor del (ca 200) har konstruktiva förslag på hur de vill förändra. Här finns många idérika svar som är väl värda att läsa. Vi kan inte bedöma hur många som är nya eller realistiska.

I bifogade bilaga har vi listat ett antal typiska inlägg.

Tyck till

...om nio platser i Uppsala centrum



Sätt ett kryss för varje plats

1. Stora torget

Mycket bra Ganska bra Neutral Ganska dålig Mycket dålig

Vad är bra?	Förslag:	Vad är dåligt?
-------------	----------	----------------

2. Celsiustorget

Mycket bra Ganska bra Neutral Ganska dålig Mycket dålig

Vad är bra?	Förslag:	Vad är dåligt?
-------------	----------	----------------

3. Dragarbrunnstorg

Mycket bra Ganska bra Neutral Ganska dålig Mycket dålig

Vad är bra?	Förslag:	Vad är dåligt?
-------------	----------	----------------

4. Svartbäcksgatans förlängning

Mycket bra Ganska bra Neutral Ganska dålig Mycket dålig

Vad är bra?	Förslag:	Vad är dåligt?
-------------	----------	----------------

5. Valdemar Langlets plats

Mycket bra Ganska bra Neutral Ganska dålig Mycket dålig

Vad är bra?	Förslag:	Vad är dåligt?
-------------	----------	----------------

6. S:t Eriks torg

Mycket bra Ganska bra Neutral Ganska dålig Mycket dålig

Vad är bra?	Förslag:	Vad är dåligt?
-------------	----------	----------------

7. Fyris torg

Mycket bra Ganska bra Neutral Ganska dålig Mycket dålig

Vad är bra?	Förslag:	Vad är dåligt?
-------------	----------	----------------

8. Trädgårdsgatan

Mycket bra Ganska bra Neutral Ganska dålig Mycket dålig

Vad är bra?	Förslag:	Vad är dåligt?
-------------	----------	----------------

9. Å-rummet

Mycket bra Ganska bra Neutral Ganska dålig Mycket dålig

Vad är bra?	Förslag:	Vad är dåligt?
-------------	----------	----------------

Min egen plats (valfri):

Mycket bra Ganska bra Neutral Ganska dålig Mycket dålig

Vad är bra?	Förslag:	Vad är dåligt?
-------------	----------	----------------

Frivilligt: Tre frågor om dig

Är du:

- kvinna/tjej man/kille

Din ålder:

- 0-12 år 13-18 år 19-29 år 30-65 år 66 eller äldre

Var bor du?

- Uppsala centrum
 Uppsala kommun
 Utanför kommunen

Har du fler synpunkter och förslag kring Uppsala centrum?

Du kan tycka till på www.upsala.se/mittcentrum fram till 30 juni 2014.

Där kan du skriva om fler platser eller om centrum i allmänhet. Du kan fota platser och lägga upp dem i Instagram, märk dem med #MittCentrum.

Vad händer sen?

Vi läser alla inkomna förslag och sammanställer dessa i en rapport som kommer finnas tillgänglig på www.upsala.se/mittcentrum.

Det är ett viktigt underlag för oss som ska planera innerstaden. Innerstadsstrategin blir en del av Uppsala kommuns översiktsplan som täcker hela kommunens utveckling fram till år 2030. Översiktsplanen beräknas vara klar årskiftet 2015/2016.

Tack för din hjälp!



Du kan också lämna synpunkter och hitta mer information på www.upsala.se/mittcentrum

Mitt centrum – Påverka utvecklingen av stadskärnan

Hur stort är Uppsala centrum?

Förslag som kommit in

[Lyssna](#)

Mitt centrum



Vår stad växer snabbt. Ungefär en stadsbuss med människor flyttar hit varje vecka och redan 2030 är vi 50 000 fler invånare. Därför börjar vi planera för hur Uppsala centrum ska se ut om 15 år.

Tack för alla förslag och idéer!

Under våren och försommaren har Uppsalaborna bjudits in att tycka till om Uppsala centrum via gåturer i staden, kommunens hemsida, och Instagram med taggen #MittCentrum. Ni är många som har kommit med förslag och idéer för hur ni tycker att centrum ska utvecklas och även vad som är viktigt att bevara. Ett stort tack för alla synpunkter! Inkorgen för förslag stängdes 30 juni. Vi kommer nu att sammanställa alla förslag i arbetet med att ta fram en innerstadsstrategi.

[Se förslag som kommit in](#)

Så planeras staden

Alla synpunkter och förslag vi fått in kommer inte att förverkligas. Men vi läser alla och det kommer påverka hur Uppsala ser ut år 2030. Vi som planerar staden bestämmer inte allt själva. Det är inte bara Uppsala kommun och medborgarna som bestämmer hur centrum ser ut, här finns också markägare, fastighetsägare, fastighetsmäklare, företag som hyr kontor och affärslokaler.

Alla som vill bygga eller förändra måste följa kommunens planer. Därför är stadsplanering en av kommunens viktigaste uppgifter. Arbetet med centrala Uppsala är bara en del av det större uppdraget att ta fram en ny översiktsplan för hela kommunen. Under våren 2014 börjar vi med att lyssna på medborgarnas synpunkter och önskemål innan vi sätter igång att planera. Hösten 2014 sätter arbetet igång och 2015 beräknas hela översiktsplanen vara färdig.

[Läs mer om stadsplanering](#)

Vad händer nu?

Vi som arbetar med innerstadsstrategin läser alla synpunkter och förslag som kommit in. Allt sammanfattas i en rapport som ska bli tillgänglig för alla intresserade. Det är ett viktigt underlag för vårt arbete.

[Se exempel på vad andra skrivit](#)



- Startsida
- Turist
- Kontakt
- Press

Sök upsala.se Sök person

Startsida > Boende, miljö & trafik > Stadsplanering

Stadsplanering

- Antaganden
- Detaljplanering
- Handlingsplaner & program
- Områdesbestämmelser
- Planerade områden
- Samråd & granskning
- Översiktsplan
- Uppsala växer

Lyssna

Tyck till om Uppsala centrum

Skriv om stort och smått. Tyck till om Uppsala centrum som det ser ut idag och ge förslag till hur det ska bli i framtiden. Det är till stor hjälp för oss som ska planera staden. Vi läser alla synpunkter och förslag.

[Så här stort är Uppsala centrum \(karta\)](#)
[Läs vad andra har skrivit](#)

Skriv namnet på en plats eller om det är något som berör hela centrum.
(Till exempel "Stora torget" eller "trafiken i centrum".)

Vad är bra?

Vad är dåligt?

Förslag:

Namn (frivilligt)

E-post (frivilligt)

Skicka

Följ med oss på webben!

Följ arbetet på ww.upsala.se/mittcentrum
[Läs exempel på inkomna förslag här](#)

Dokument & blanketter

- [Läs tidningsbilagan Uppsala Växer om stadsutveckling i Uppsala](#) (pdf, 2 MB, [Lyssna](#))

Tyck till om Uppsala centrum

Du som bor i kommunen eller besöker Uppsala är välkommen att skriva om stort och smått. Tyck till om Uppsala centrum som det ser ut idag och ge förslag till hur det ska bli i framtiden. Det är till stor hjälp för oss som ska planera staden. Vi läser alla synpunkter och förslag.

Skriv namnet på en plats eller om det är något som berör hela centrum. (Till exempel "Stora torget" eller "trafiken i centrum".)



Vad är bra?

Vad är dåligt?

Förslag:

Tyck till på webben!

Du kan också lämna synpunkter och förslag på webben. Där kan du se exempel på vad andra tycker. Vi tar emot synpunkter fram till 30 juni 2014. www.uppsala.se/mittcentrum



Tyck till om Uppsala centrum



Vår stad växer snabbt. Ungefär en stadsbuss med människor flyttar hit varje vecka och redan 2030 är vi 50 000 fler invånare. Därför börjar vi planera för hur Uppsala centrum ska se ut om 15 år. Vi behöver din hjälp.

Du som bor i Uppsala har säkert massor av tankar och idéer. Sätt ditt betyg på olika platser och kom med förslag på hur det kan bli bättre.

Gå in på webben [upsala.se/mittcentrum](https://www.upsala.se/mittcentrum).

Där kan du sätta betyg på en plats eller på hela centrum och dessutom lämna förslag på förbättringar.



En stor uppblåsbar lekplats mitt på Vaksala torg



Vår stad växer snabbt. Ungefär en stadsbuss med människor flyttar hit varje vecka och redan 2030 är vi 50 000 fler invånare. Därför börjar vi planera för hur Uppsala centrum ska se ut om 15 år. Vi behöver din hjälp. Som Uppsalabo är du expert på din stad och vi vill gärna veta vad du tycker om ditt centrum. Vad är bra och vad är mindre bra? Finns det något du saknar eller har du idéer om vad som kan göras bättre i framtiden?

**Hur ser ditt Uppsala centrum ut 2030?
Tyck till på [upsala.se/mittcentrum](https://www.upsala.se/mittcentrum)**



Ditt Uppsala växer. Hur ska det se ut?



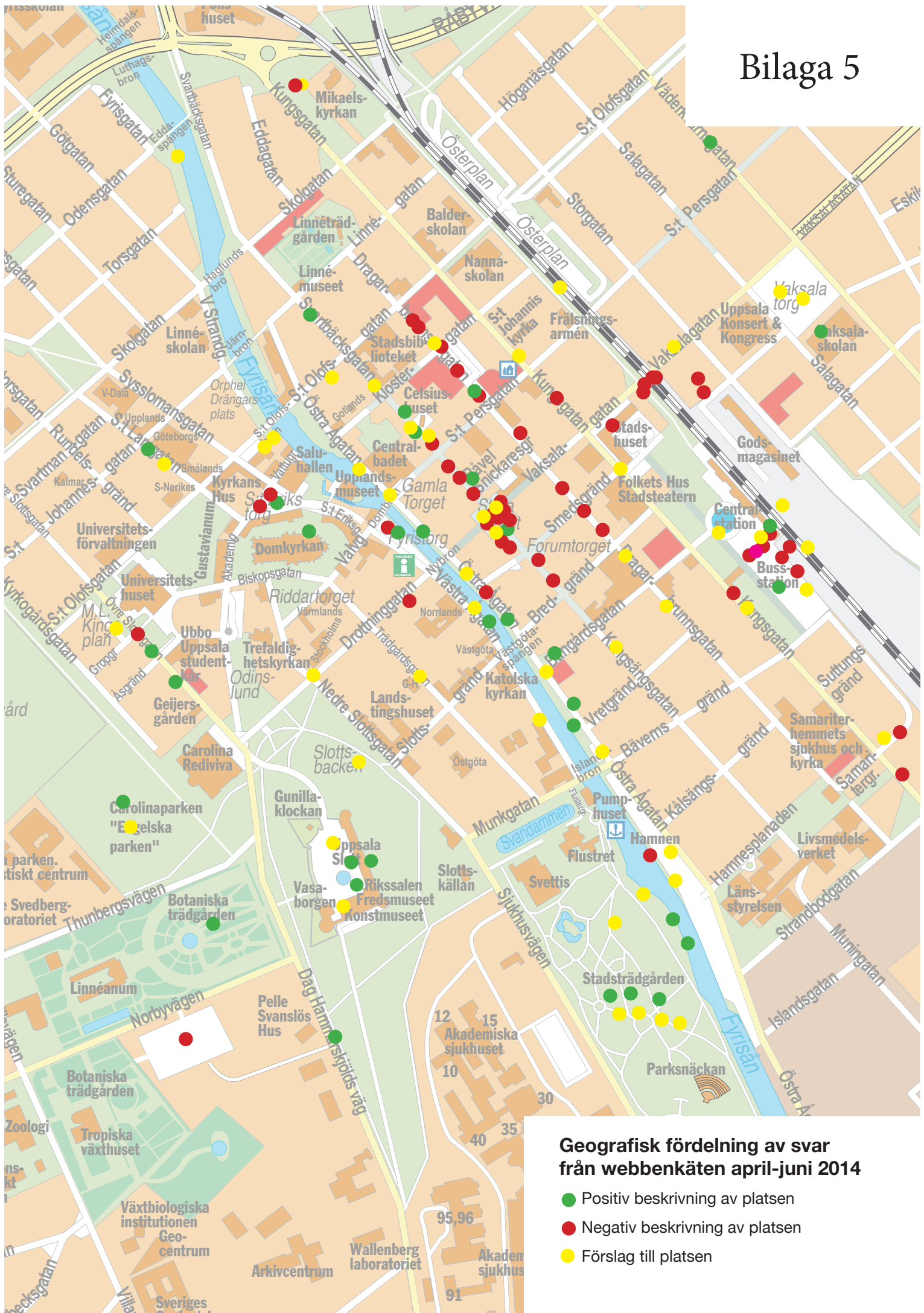
Om femton år är vi 50 000 fler. Stan växer med en fullpackad buss i veckan. Säkert är att centrum växer till ytan.

Tyck till på [upsala.se/mittcentrum](https://www.upsala.se/mittcentrum)

När järnvägen byggdes i mitten på 1800-talet så lade man den i stadens utkant. Idag är centralstationen inne i centrum.



Bilaga 5



Exempel ur de svar som kommit in på webbenkäten

En första lista på svar publicerades löpande på www.uppsala.se. De inskickade svaren förkortades där så var möjligt och språkfel korrigerades. I de fall åsikten redan publicerats så togs den inte med igen. På slutet kom det in några inlägg med bilder som mailades in, vi hade dock inga rutiner för att publicera bilder på nätet. Här är ett mindre urval som visar bredden på ämnen som togs upp.

Låt Stora torget bli en plats för människor

“Jag tycker inte om att stadsbussarna går mitt över Stora torget. Led bussarna andra vägar runt torget, och låt torget vara en plats att trivas, med marknader, caféer med uteserveringar, en plats att njuta helt enkelt. Kanske en stor fontän eller liknande i mitten?” – Alma Englund

Östra Ågatan är estetisk och funktionell

“Upprustningen av Östra Ågatan är otroligt lyckad, både estetiskt och funktionellt. Träden är vackra, speciellt hästkastanjerna. Ta bort biltrafiken helt på båda gatorna och lyft fram Västra Ågatan i ljuset. Ge plats åt gångtrafikanter och cyklister så får vi en trevlig stadsmiljö!”

– Ingemar Södergren

Mindre bilar i de äldre delarna

“All biltrafik runt de äldsta delarna inklusive Domkyrkan, Carolina redoviva, museet och så vidare bör totalförbjudas. Enbart ambulans, brandbil & färdtjänst för handikappade bör få komma in. Eventuella nödvändiga varutransporter får ske nattetid. Alla som inte är handikappade mår alldeles utmärkt av att använda sina ben!” – Humanekot

Offentlig toalett ett önskemål

“Jag önskar en riktig offentlig toalett i Uppsala centrum. En toalett som man kan använda när man är ute i centrum och som är fräsch.”

– Maria S

Gör en prunkande trädgård runt Mikaelsskyrkan!

“Intill parken finns ett äldreboende, Balder. Alla äldre som bor här skulle få både en park med olika delar, en med ängsblommor, en mer ordnat med rabatter, buskar och träd av olika slag. Gärna en liten vattensamling med vattenfall eller springbrunn som porlar lite musikaliskt.”

– En anhörig

Fler räcken längs med Fyrisån!

“Det MÅSTE upp räcken längs med Fyrisån vid både stadsparken och nere vid Islandsfallet. Alldeles för många drunkningsolyckor har skett de senaste åren.”

– Erica

Säkrare busshållplats vid Stadshuset

“Farlig och opraktisk busshållplats. Många busshållplatser med samma namn på olika sidor av en hårt trafikerad väg. Svårt att hitta rätt och ännu svårare att byta buss, framför allt när man har bråttom.” – Anonym

Gräv ner Kungsgatan och skapa en “High Line Park”

“Kungsgatan delar av Uppsala och skapar ett dött sår genom staden. Den bör därför grävas ner mellan, säg, Strandbodgatan och S:t Persgatan. Utrymmet kan användas till en massa trevliga saker. Vi skapar plats för växtlighet, för byggnader, butiker, konst, plaskdamm - Hela staden blir mer attraktiv!” – Anders

Inga fler bilbroar!

“Bygg inga bilbroar över Fyrisån! Vi vill ha kvar stranpromenaden och lugnet längs ån. En ny bilbro vid Studenternas idrottsplats gör att biltrafiken i stan kommer öka. Det är tvärtemot vad Uppsala behöver.” – Maria

Gatstenen på Östra ågatan

“Att båda ågatorna är enkelriktade åt varsitt håll är en bra lösning! Men gatstenen på biten förbi centrum är fruktansvärt att cykla på! Har dessutom sett många cyklister som i ett försök att undvika knagget cyklat på gångbanan istället.” – Anonym

Bygg upp slottet igen!

“Mitt förslag är att återställa slottet såsom det var innan de två förödande bränderna, dvs. färdigställa södra flygeln och återuppbygga tvärslottet. De nya byggnationerna måste naturligtvis ske i harmoni med övriga delars stil från 1762. Uppskattningsvis 20-25 000 m² yta som kan användas för exklusiva kontor, eller museer. Gör man det skulle man också kunna fundera på en källare under bordgården à la Louvren i Paris. Hur som helst är Uppsala slott den kanske mest utnyttjad resursen bland Uppsalas historiska byggnader.”
– Björn Lindh

Gräv ner Kungsgatan

“Gör som Göteborg, gräv ner huvudleden genom centrum och gör plats för ett levande centrum. I Uppsala är Kungsgatan mycket störande, och skulle kunna grävas ner mellan Skolgatan och Strandbokilen. Man skulle också kunna riva/göra en öppen planvåning på nuvarande Stadshus för att förbinda delarna i centrum bättre.” – Björn Lindh

Uppsala beach

“I många storstäder som Paris och Wien har det anlagts centrala stränder vid aktuell flod. Det skulle man kunna göra i Uppsala också. En plats mer för att chilla, lapa sol än att bada kanske. Populärt skulle det bli i alla fall! Vid Industristadens nybyggnationer kanske?” – Björn Lindh

Gräv ner järnvägen!

“Ett förslag för att få utrymme till stora projekt i centrum är att gräva ner järnvägen mellan stationen och Råbyleden. Helt ny möjligheter för att bygga något extravagant på en mycket attraktiv central plats intill en fin, men idag helt utnyttjad park.” – Björn Lindh

Gångtunnel från centralen under Kungsgatan

“Kungsgatan är en väldigt trafikerad gata som tar tid att ta sig fram på eller att komma över. Skulle vara bra om det fanns en gång under gatan för fotgängare så skulle trafiken också löpa lite smidigare. Exempelvis kunde man fortsätta på den tunnel som redan finns under järnvägsspåren.” – Elin

Plantera ätliga växter och gör stadens parker mer uthålliga!

“Uthållighet är otroligt viktigt, och staden har en stor möjlighet att visa upp hur planteringar kan komma till nytta för alla. Exempelvis genom att lägga en trädgårdsodling med ätliga växter i en central park.”
– Cathy Xiao Chen

Flytta ner konstmuseet närmare gågatan

“Jag har tänkt gå till konstmuseet flera gånger men det blir aldrig av på grund av det svårtillgängliga läget uppe vid slottet. Flytta ner konstmuseet på stan där folk rör sig!” – Linnéa

Mindre skräp och fler träd på Stora torget

“Stora torget är både bra och dåligt. Här finns uteserveringar men det är också grått, kallt och och skräpigt. Plantera några stora träd som ger pompa o ståt, skugga, skydd... Verksamheterna runt torget måste ta ansvar för sitt skräp.” – Anonym

Gör Dragarbrunsgatan till gågata

“Det har blivit lättare att gå där, men att blanda cyklar, bilar och gående bidrar till stor osäkerhet bland de olika trafikslagen och de gående. Gör Dragarbrunsgatan till en gågata!” – Anonym

Sveriges näst bästa lekpark i Stadsparken!

“Jag är övertygad om att barn med deras föräldrar är den mest frekventa besökaren i Stadsparken varför vi bör tillfredsställa deras behov och tänka på säkerheten. Lekplatsen är liten och för enkel i relation till användning och stadsparkens yta. Kan Göteborg bygga Sveriges bästa plats för barn och deras vuxna i Slottsskogen så borde Uppsala åtminstone göra ett försök på Sveriges näst bästa?” – Anonym

Fler sittplatser, mer grönska och renoveringar längs gågatan

“Det som är bra är att Åhléns-huset byggs om, samt Forumtorget! Det som är negativt är att det är för lite sittplatser på Stora torget och på gågatan. Ni borde även plantera mer grönska på Stora torget. Vissa fasader längst gågatan borde renoveras, en del är väldigt risiga!” Anonym

Förläng gågatan!

“Upprustningen av Dragarbrunnsgatan är exemplarisk! Likaså Årummet och Resecentrum är riktigt fina. Jag anser att man borde utvidga gågatan både söderut, ner till Skatteverkshuset (kanske igenom?) och norrut till Linnéträdgården. Det skulle skapa bättre förutsättning för centrumhandel och ge innerstaden mer liv”. Björn Sjulgård

Bygg om Sivia torg och ta till vara på alla platta tak

“Sivia torg borde göras om omgående då det är hiskeligt fult. Kanske koppla ihop Stadshuset och Sivia torg med en överbyggnad över järnvägen? Många hus i centrala Uppsala har platta tak som står onyttjade. Skulle man inte kunna bygga tex studentrum på taket? Eller så som man gjorde på parkeringshuset mellan Kungsgatan, Dragarbrunnsgatan och Bävernsgränd”? Björn Sjulgård

Uppsalas arkitektur liknar Sovjet 1973

“Allt från 60-talet och framåt kan rivas eller åtminstone målas i färger som får människor att må bra, dvs inte svart, grått, brunt. Inga fler fyrkantiga”lådor”. Man bygger en stad för levande människor och människor påverkas som bekant av färg och form. Uppsala har utvecklats på ett katastrofalt sätt med feiga, enkelspåriga arkitekter och dito beslutsfattare. Polishuset, Resecentrum, Radison blue, UKK mfl känns som Sovjet 1973. En trivsam småstadskänsla håller i långa loppet och skapar helt andra känslor”. – Lisen Johansson

Snygga till Uppsala - sett från tågfönstret

“Ta bort returpapperscentralen som ligger precis vid loppet till Uppsala med tåg. Det är så fult och man skäms väldigt mycket när man ser turister på tågen. En soptipp och bilverkstäder med alla fula bildäck som ligger och skräpar. Ta bort eller bygg in med höga färgglada plank. Plantera blommor i centralpassagen. Bort med klottret på tågbron intill Lindvalls kaffe”. – Anonym

Måla vitt i viadukten på Vaksalagatan

Passagen är den fulaste och mest deprimerande platsen i centrala Uppsala tyvärr. Gör rent fasader och trottoar, måla vitt i viadukten och laga lamporna nu, vänta inte på renovering av Sivia-huset. – Anna Karlsson

Gör Resecentrum värdigt Linnés hemstad

Planteringarna längs busskurerna är fina, men vid gången under spåren är det sterilt utan grönska. Plantera träd och klängväxter, det kan ge grönska på ödsliga ytor och tomma murar. Då ser besökare att det är Linnés stad man kommit till! – Anna Karlsson

Tydligare gränser på Resecentrum

Det känns farligt och rörigt att blanda cyklar, fotgängare och bussar. Stor olycksrisk. Jag föreslår att man har tydliga gränser mellan cykelvägar, promenadvägar och bussvägar. – Anonym

Beröm till blomsterarrangemangen – men varning för hyacinter

“Jag tycker att de som gör blomsterarrangemangen i centrum ska ha en stor eloge! Det finns ett nytänk och en variation från år till år vilket är trevligt. Det enda jag ber dem att tänka på är att just hyacinter inte är ett så bra val på grund av alla allergiker.” – Maria

Värna Uppsalas silhuett

“Detta anser jag vara viktigt: Uppsalas karaktäristiska silhuetter känns självklara att värna. Att hävda att det är modernt och urbant att ha riktigt höga hus känns bara fånigt. Att bygga väsentligt högre än vad husen i centrum är idag, tror jag mest ger skuggiga gator och spretig, sönderhackad stadsbild.” – Pernilla H

Gratis lilleputtåg på en förlängd gågata

“Förläng gågatorna Svartbäcksgatan till Skolgatan och Kungsängsgatan till Strandbodgatan. Sätt in gratis lilleputtetåg längs dessa gator med “hop-on hop-off” med tydliga hållplatser, alternativt en ringlinje även på Dragarbrunnsgatan och en ringlinje i motsatt riktning.” – Lars Wennås

Cykelparkering ovanpå busshållplatser

“Trafiksituationen vid Resecentrum/Kungsgatan är inte bra. Man skulle ha byggt busshållplatserna på en större yta, en halv våning under jord och med cykelparkering ovanpå. Då hade man frigjort mer yta för gata och park. För oss som inte alltid har tillgång till hem med vattenkranar och/eller är på stan utan vattenflaska önskas på varje torg dricksvattenfontän.” – Henric Eriksson

Bussar under Stora torget

“Stora torget har, sett till yta och som knutpunkt i centrala Uppsala, väldigt stor potential att kunna bli en mer levande och inbjudande plats att vistas på. Ett förslag är att bygga en station under marken och låta bussarna passera under torget.” – Anonym

Cykelparkeringar är lika fula som bilparkeringar

“Cykelkulturen i Uppsala bidrar till mycket gott, men måste det var så mycket cykelparkeringar? Dragarbrunnsgatan, Dragarbrunnstorg, Resecentrum, Gågatans tvärgator - alla dessa stadsrum karaktiseras av cykelupplag. Att cykeln får ta sådan plats i staden är inte bättre än att bilparkeringar gör det och det förfular stadsmiljön.” – Anonym

Bind samman Botaniska, Engelska parken och Kyrkogården

“Idag hindrar staket, murar och dåliga förbindelser att parkstråket kan upplevas i en sammanhängande sekvens. Ett enkelt och billigt tilltag är att öppna upp mellan parkerna, det skulle stärka Uppsala och Botaniska som besöksmål.” – Alexander Åkerman

Takdans på Celsiushuset

“Celsiustorget är idag opersonligt och öde. Mina förslag är att göra ett restaurangtorg, klättervägg på Celsiushuset, takdansplats på Celsiushuset och en hängande lekplats på Gina Tricot-huset.” – Anonym

Kanotuthyrning på Valdemar Langlets plats

“Idag är det otydligt att det är tillgängligt för allmänheten. Mitt förslag är att förtydliga entrén med en tydligare skylt och lägga en kanotuthyrning här.” – Alexander Åkerman

Rulltrappa uppför Carolinabacken

“Mitt förslag är rulltrappa uppför Carolinabacken och linbana uppför Slottsbacken.” – Anonym

Riv alla 1900-talshus kring Celsiustorget!

“Celsiushuset och fontänen är bra, men nästan allt annat är dåligt, stendöd betongkänsla. Riv alla fruktansvärda 1900-talshus och ersätt med bebyggelse i gammal stil (å la Celsiushuset). Mer grönska!” – Anonym

Torg istället för 5-våningsbyggnad

“På “torget” mellan Godsmagasinet och Storgatan finns förslag att bygga ett stort hus. Kommunen bör förvärva marken och skapa ett torg som binder samman UKK med Resecentrum. Möjligen kan man bygga paviljonger med serveringar etc.” – Anonym

Vattenspel - inspirerat av Gävle

“Försök att få in något “vattenspel” eller liknande till något av våra torg i centrum. Gävle har ett fantastiskt roligt vattenspel som är omtyckt av framförallt barn. På torget i Gävle är det en installation där vattnet kommer upp och ner som kaskader (vattenpelare).” – Bengt Pettersson

Ståtligare fontän i Svandammen!

“Svandammen är verkligen en av Uppsalas stora turistmagneter. Men fontänen är den mest tråkiga man kan se på, några fult lagda stenar och ett fult rör som sprutar vatten. Svandammen med all sin skönhet och dimension är värd något ståtligare än denna intetsägande konstruktion.” – Ruben Haals

Fler p-platser som är lätta att nå. Riv fula hus och bygg vackert istället

“Bygg ut centrum i stället för handelsplatser i Gränby och Boländerna. Skapa lättillgängliga parkeringsplatser i närheten till gågatorna i centrum, med tillfartsvägar som inte kommer i konflikt med gående och boende. Bygg vackra hus, dvs som majoriteten anser vackra inte någon insnöad arkitekt eller kommunpolitiker med hybris. Riv alla anskrämliga hus från 1950 - 70-talet, speciellt runt Dragarbrunnsgatan och Kungsängsgatan.” – Hasse

Låt bussarna gå över Stora torget - men på ett bättre sätt

“Visst kan bussarna på Stora torget vara lite störande, men tänk på att kollektivtrafiken tar människor ända in till stadens hjärta. För att cityhandeln inte ska slås ut av externhandeln måste människor komma nära gågatan med buss och cykel. Bygg om bussgatan över torget och kanalisera gående på övergångsställen. Lägg turtidtabellerna så att alla bussar inte kommer till stora torget samtidigt.”

– Maria Gardfjell

Konstmuseum vid Tullplan

“Utnyttja parkeringen på Tullplan till något som ger ett stort mervärde till Uppsala. Ett nytt konstmuseum där är mycket bra, ett fint café på museet med utsikt mot Stadsträdgården. Visst är det viktigt att bygga nya bostäder men det ska inte göras på bekostnad av en plats till glädje för alla kommunens invånare.” – Katarina Birath

Mer plats för schack, basket och framträdanden!

“Ge oss fler bänkar, vattenfontäner och mötesplatser. Ställen där det går att spela basket och schack. Öppna scener för framträdanden. Jämfört med Göteborg har Uppsala en död innerstad. En levande stad lockar till sig affärsverksamhet men är framförallt en bättre stad att leva i.” – Jonathan

Upprusta Engelska parken

“Det är en grön och pampig omgivning, centralt och lätt att nå. Fin lekplats på gång. Några ytor skulle klippas så att det möjliggör picnick. Rensa upp längst den vackra allén med statyn. Skulle vara mysigt med en enkel servering i allén, i form av engelskt växthus eller liknande. Bättre belysning i parken.” – Anonym

Badstrand vid Fyrishov

“Anlägg en badstrand vid Fyrishovs strand. Belys under våra broar längs ån genom centrum.” – Anonym

Förvandla kafferosteriet och bussparkeringarna

“Det är ett tråkigt utnyttjande av marken här i en av Uppsalas centralaste delar. Här ska kommunen gå in och köpa fastigheten/fastigheterna och göra det till ett nytt spännande bostads- och kontorskvarter med en öppen samlingsplats för allmänheten.” – André van der Kaay

Amfiteater på Uppsalaåsens sida vid Studenternas!

En amfiteater på Uppsalaåsens sida skulle vara en unik sak i Sverige - tror jag. Ingen annanstans finns en publikplats med sådan lutning. Självt känner jag bara till Dalhalla - ett stenbrott i skogen utanför en liten ort. En amfiteater på Uppsalaåsen centralt i Uppsala skulle kunna bli ett landmärke för staden och berömt inte bara i Sverige.



Trappor i Fyrisån

Jag föreslår att sitt-trappor byggs längs Fyrisåns östra sida mellan Västgötaspången och Islandsbron. Det behöver naturligtvis inte vara hela vägen. Idag finns flera trappor ner till vattenytan, men de verkar mest vara för folk som vill komma upp från ån. Hela Fyrisåns östra sida är populär sittplats från vårsolens första värmande strålar till inpå hösten. Sitt-trapporna utökar antalet sittplatser kraftigt. Sitt-trapporna ger kontakt med vattnet i vad som är ett schakt mellan Kvarnfallet och Islandsbron. Man kan till och med vada i vattnet under sommaren.

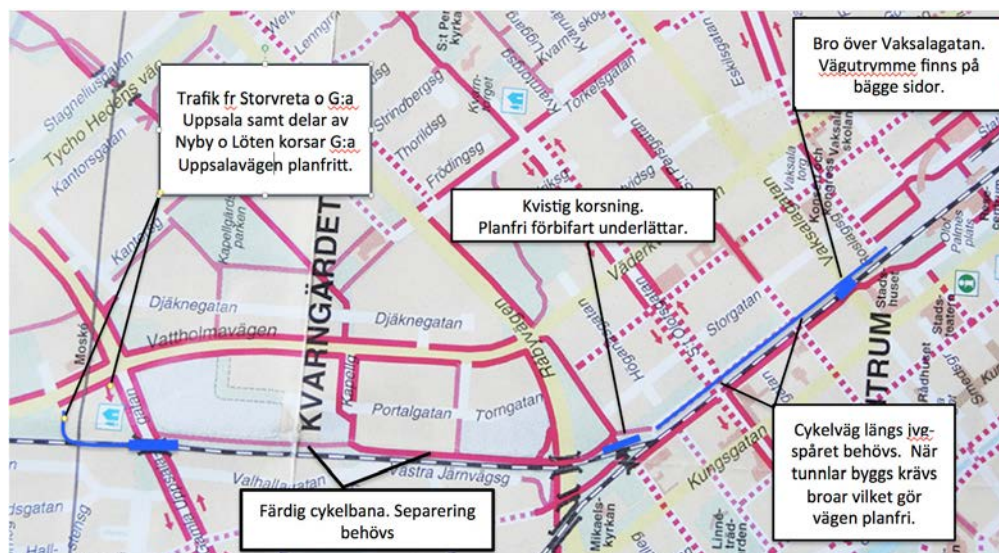


Amfiteater på Uppsalaåsens sida vid Studenternas!

(Ett kort utdrag ur de tio sidor som cykelfrämjandet skickade in 27 juni)

Uppsala innerstads längsta korsningsfria cykelbana kan bli ett faktum. Nästan två km och den går ända fram till Resecentrum! Idag finns redan en gång- och cykelbro över Råbyleden. En bro över Vaksalagatan - plats finns redan - och en bro över Gamla Uppsalagatan gör att cyklister och fotgängare på väg mot innerstaden och Resecentrum får raka vägen.

Med cykel- och gångbroar även på östra sidan av de kommande tunnlarna för S:t Pers- och S:t Olofsgatan blir hela sträckan korsningsfri.



therezolsson

Like

Fantastisk konst i utemiljö. Bra tips till utvecklingen av #mittcentrum i #Uppsala @Uppsalakommun ☐ Mer färg i stadsrummet

6 0

2014-06-19 12:25 (?)

therezolsson

Like

Tips till @Uppsalakommun Mer färg och spännande detaljer i det gemensamma rummet i #mittcentrum #Uppsala

2 1

2014-05-07 07:03 (?)

therezolsson

Like

Bygg samman #Uppsala. Bygg blandat. Bygg stad. Se här bra exempel på mysiga kvarter i #London när vi utvecklar #mittcentrum

2 0

2014-05-07 07:02 (?)

therezolsson

Like

Fler och mer utsmyckade fasader behövs i #mittcentrum i #Uppsala ☐

2014-04-22 02:30 (?)

therezolsson

Like

Tips: Utveckla fler färgrika inslag och unikt präglade entréer i #mittcentrum @Uppsalakommun :)

1 0

2014-04-07 10:09 (?)

jeklund

[Slottsbiografen](#)

Like

Been to my favourite cinema. At the foot of Uppsala castle hill. Young local directors showcased their movies and work ...

20 3

2014-03-31 07:06 (?)

therezolsson

Like

Tips till #mittcentrum @Uppsalakommun Våga skapa lite levande fasadbeklädnader som sticker ut ☐

1 0

2014-04-03 07:14 (?)

patrikoksanen

Like

Nästan fyraåringen tittar på vårt hus som #Uppsalakommun placerat i centrum. Utställning #mittcentrum #Uppsala på Stora torget.

6 0

2014-03-30 04:24 (?)

patrikoksanen

Like

#sunfie #selfie #gamlauppsala #Uppsala Tänk om #mittcentrum kunde ha många soloaser så man hade alternativ till #Odinsborg :-)

7 0

2014-04-04 12:36 (?)

patrikoksanen

Like

#mittcentrum Gillar solenergin i kåken, men ta det gröna intrycket hela vägen. Bort med graffititinjering betong och låt det grönska ...

2 0

2014-04-03 09:38 (?)

therezolsson

Like

Snälla #Uppsala kommun, ta bort såna här i utvecklingen av #mittcentrum ;)

2014-03-25 08:51 (?)

therezolsson

Like

Tips till @Uppsalakommun i samband med utv av #mittcentrum Nyttja takytorna bättre. Här ett bildtips från #NewYork ;)

5 1

2014-03-28 01:01 (?)

therezolsson

Like

Jag vill se mer utav klimatsmarta lösningar i utvecklingen av #mittcentrum i #Uppsala

4 0

2014-03-24 09:49 (?)

vinylsvarvarn

Like

En orkester som hälsar besökare välkomna på helgerna?

Finns inte det här redan? #mittcentrum

1 1

2014-03-29 09:59 (?)

webba24

Like

#mittcentrum tar form! 7x7 m karta på Stora torget monteras - invigning imorgon lördag kl. 12. @Uppsalakommun

17 2

2014-03-28 0





INBJUDAN TILL PRESSTRÄFF: Medborgardialogen "Mitt centrum"

Pressmeddelande · 2014-05-07 16:44 CEST



Medborgardialogen "Mitt centrum" har tagit rejäl fart. Till idag har 376 åsikter och synpunkter lämnats på pappersenkäter och på webben. Uppsalaborna passar på att tycka till om såväl stora frågor som miljö och förtätning, liksom enstaka skulpturer och trottoarkanter. Antalet synpunkter och förslag kommer öka ytterligare, eftersom dialogen är öppen till 30 juni.

Nu vill vi gärna berätta närmare om resultatet så här långt och bjuder därför in till en pressträff, på fredag 9 maj, Stationsgatan 12.

- Datum: fredag 9 maj
- Tid: 10.30
- Plats: Uppsala kommun, Stationsgatan 12, samling i receptionen plan 4

Arbetsättet är nytt

Det här är ett nytt arbetsätt för Uppsala kommun – att först samla in synpunkter från medborgarna innan man sätter igång att planera. Traditionellt har man låtit medborgarna tycka till först när förslaget till planer är skrivna.

Vi startade medborgardialogen på Stora torget 29 mars då förbipasserande kunde träffa några av oss som arbetar med stadsplanering. Drygt hundra personer har hittills medverkat i speciella gåturer, promenader till nio platser i centrum. Nu kan man fortsätta lämna sina synpunkter på biblioteken och på www.uppsala.se/mittcentrum fram till sista juni.

Vi kan redan se en hel del intressanta saker av svaren som strömmar in, här är några exempel:

Stora visioner och konkreta förslag

De allra flesta tar upp relevanta frågor, just det som rör stadsplanering och Uppsala centrum. Någon har konkreta synpunkter på skräpet i en häck längs Vaksalagatan. En annan föreslår en skulptur på en svan i Svandammen. Andra ställer upp stora, breda perspektiv och lyfter upp frågor om uthållighet, genom att ge plats för marknader och takodlingar. Flera är bekymrade över hur innerstaden ska klara konkurrensen med köpcentra i stadens utkanter.

Radikala förslag för trafiksituationen

Närmare hälften av alla synpunkter rör trafiken. Inläggen domineras av de som tycker det är för mycket bilar. Någon vill ha ett "bilfritt centrum, som i Venedig" en annan önskar en fartgräns på 30 km/h i hela centrum. Någon enstaka vill också ha fler bilar i centrum och skriver att de önskar "gratis parkering i hela centrum".

Välkomna!

Brita Christiansen, projektledare/planarkitekt
Kontoret för samhällsutveckling
Telefon: 018-727 46 08
e-post: brita.christiansen@upsala.se

Hon har koll på **staden**

Snäll & Gnäll möter Karin Åkerblom



Hon vill veta vad du tycker. På Stora Torget står stadsplanerare **Karin Åkerblom** och pratar med Uppsala-laborerna om deras tankar och drömmar om stadskärnan.



Uppsala. Stadsplanerare Karin Åkerblom samlar in Uppsalaborernas synpunkter på stan. Självt vill hon gärna ha en entré till Stadsträdgården mellan Flustret och Svetvis, med en spång över Svandammen. Foto: Sven-Olov Åberg

☺ Du samlar in synpunkter på Stora Torget och i helgen ordnar Uppsalas stadsplanerare gåturer för allmänheten. Vad gör man då?
– Man går runt i en mindre grupp i stadskärnan i en timme och diskuterar olika platser, till exempel torgen, korsningen Svartbäcksgatan/S:t Olofsgatan och Trädgårdsgatan.

☹ Men ni är väl experter. Varför vill ni veta vad "vanligt folk" tycker?
– Vi vill veta vad gemene man tycker. Vi har haft workshops med Uppsala City, kommunala förvaltningar och olika grupper också. Det här arbetet blir en bakgrund till vår nya innerstadsstrategi. Vi ska titta framåt på hur staden ska växa de närmaste femton åren.

☺ Folk kan lämna förslag och åsikter på webben också. Har många skrivit där?
– Ja, det dräsar in synpunkter.

☺ Kan du nämna något förslag du tycker är bra?
– Ett är att skapa en lekplats i Klosterparken. Den parken är en "doldis" som behöver exponeras bättre och lek är en bra idé tycker jag.

☺ Är det något speciellt som många har åsikter om?
– Ja, många tycker att vi ska göra om Stora Torget, att det är för grått och kallt. De vill ha träd och grönska, ett Kungsträdgården i miniatyr.

☹ Då var det väl himla dumt att säga ner trädet som stod där?
– Det var synd, men jag var inte med om det. Som före detta stadsträdgårdsmästare värnar man träd.

☹ Tar ni verkligen förslagen på allvar, är det inte många "in your dreams"?
– Säkert, ha ha, men de flesta förslagen är genomförbara.

☺ Hur är det att vara stadsplanerare då?
– Det är kul att få vara med och utveckla en så härlig stad som Uppsala. Här händer så mycket, den har ett historiskt centrum och en stor inflyttning.

☹ Något som är svårt eller tråkigt?
– Att väga olika intressen mot varandra. Ibland får man göra offer för att få det bättre någon annanstans. Som när de breddade Båverns gränd och flyttade Prinshuset. Restaurang Alexanders trädgårdsservering rök men vi fick bort bussarna från Östra Agatan.

☹ Är folk jobbiga när du är på fest och berättar vad du gör?
– Det kan vara roligt men det blir lätt för mycket. Man kan förväntas stå till svars för allt från busstrafik till grävningar i gatan.

TINA LÖVRANDER
tina.lovrander@unt.se

Vetis?

Karin Åkerblom

Ålder: 53 år.
Gör: Jobbar med stadsplanering på kontoret för samhälls-utveckling i Uppsala.

På fritiden: Jag håller på att omvandla mitt liv efter en olycka och tränar för att komma igång igen.

Favoritplats i Uppsala: Etta är Årummet. Tvåa är Stadsträdgården. Treå är Rektorsgården, särskilt nu när den har en massa av skilla.

Kommer från: Köping av alla ställen. Det var väl Sveriges fulaste stad en gång i tiden. Det var inte där jag blev intresserad av städer.

Aktuellt: En av flera stadsplanerare som håller på att samla in Uppsalaborernas åsikter om centrum. Stadsvandring kl 13-14 på lördag och söndag 12-13 april, start på Stora Torget. På uppsala.se/miti-centrum kan du också lämna förslag.

TIPSA OSS! Skriv in evenemangstips själv på unt.se/guiden eller e-posta guiden@unt.se. Guiden är ett urval av evenemang i Uppsala stad. Fler tips finns på unt.se/guiden. Reservation för ändringar.

246 tips

Barn/Ung/Familj FREDAG 11/4

• **Tredagars LAN.** Fritidsgårdarnas mellemskolor krävs. Almunge skola kl 19-100 kr.

• **Shaun Tan.** Babyvisning kl 13. Öppet kl 12-16. Bror Hjorths Hus, Norbyvägen 26.

• **Sägostund.** För barn 3-5 år. Slöjdebiblioteket kl 10.

• **Sägostund på arabiska.** Tema alfabetet. För barn 2-6 år. Tyskon välkomna. Gottsundsbiblioteket kl 15.

LÖRDAG 12/4

• **Stackars alla djuren.** En magisk teaterföreställning för stora och små med Teater C. Från fyra år. Kl 12.30 och 14. Botaniska Trädgården, Linneanum. Avgift.

• **Tone klipper till med sin magiska sax.** Mimiskdramatikerna Lena Nilsson och Robin Phones. För 4-7 år. Konserthuset kl 13. Avgift.

• **Gör din egen kvast och flyg till Blåskulla.** Familjeaktiviteter kl 14-15.30. Museet är öppet kl 11-17 med ägg- och

skottsakt. Gamla Uppsala museum. Gratis för barn.

• **Påsklov på Biotopia: legoroboter.** Bygg legoroboter i biolabbet och programmera dem att köra längs en bana. För 9-14 år. Bokta tid kl 11-13 eller 14-16. Bokning via info@biotopia.nu eller telefon 018-727 63 70. Ej 18-19/4. Biotopia, Vasagatan 4.

• **Musiklek.** Från två år. Stadsbiblioteket kl 14.

SÖNDAG 13/4

• **Gör din egen kvast och**

flyg till Blåskulla. Se lördag.

• **Påsklov på Biotopia: legoroboter.** Se lördag.

MÅNDAG 14/4

• **Utmana din fritidsledare.** Fritidsgårdarnas medlemskort krävs. Grönby fritidsgård kl 18-22.

• **Drakverket.** Drop-in kl 12-17. Björklingsbiblioteket.

• **Det hemliga testamentet.** Fantasyrolspel för 13-19 år. Föransäl till Maria Fredriksson@uppsala.se. Gottsundsbiblioteket kl 13-18.

• **Påskpyssel.** Gör egna påskkort och annat roligt påskpyssel. 6-12 år. Föransäl till 018-727 67 33. Storvretsbiblioteket kl 14-16.

Påsklovsverkstad 2014.

Animationsverkstad med inspiration av Shaun Tans bilderboks illustrationer och Hans Oskars belönade kortfilm Borttaopad. Deltagarna får sedan skapa egna animerade filmer i grupp. För barn 8-13 år. Bror Hjorths Hus kl 9-14. Norbyvägen 26. Avgift. Föransäl senast 12/4 till: 018-56 70 30.

• **Påsklovsut: Vik origami.** Skapa tranor och andra fredsymboler av papper. Vik en lilla eller lotusblomma. Tropiska väk-huset kl 11-15. Botaniska Trädgården, Villavägen 8.

• **Påsklovsut: Vik origami.** Skapa tranor och andra fredsymboler av papper. Vik en lilla eller lotusblomma. Tropiska väk-huset kl 11-15. Botaniska Trädgården, Villavägen 8.

• **Påsklovsut: Vik origami.** Skapa tranor och andra fredsymboler av papper. Vik en lilla eller lotusblomma. Tropiska väk-huset kl 11-15. Botaniska Trädgården, Villavägen 8.

• **Påsklovsut: Vik origami.** Skapa tranor och andra fredsymboler av papper. Vik en lilla eller lotusblomma. Tropiska väk-huset kl 11-15. Botaniska Trädgården, Villavägen 8.

• **Gör din egen kvast och flyg till Blåskulla.** Se lördag.

• **Påsklov med dinosaurier och deras värld.** Utställningar, dinosaurieparter och gigantiskt pysselbord. Familjevisningar varje dag kl